



ПРОБЕЛА - ДООЕЛ ПРИЛЕП

ул. „Савка Манеска“ бр. 3а

7500 Прилеп, Р.Македонија

e-mail: probela.prilep@gmail.com www.probela.mk

моб:071 260594 проектирање -урбанизам - Инженеринг

ПРОЕКТНА ПРОГРАМА

за УРБАНИСТИЧКИ ПРОЕКТ ВОН ОПФАТ НА
УРБАНИСТИЧКИ ПЛАН ЗА ФОРМИРАЊЕ НА
ГРАДЕЖНА ПАРЦЕЛА СО НАМЕНА Е1.13 –
ПОВРШИНСКИ СОЛАРНИ И ФОТОВОЛТАИЧНИ
ЕЛЕКТРАНИ СО КАПАЦИТЕТ ДО 1 MW, НА дел од
КПбр. 242 и КПбр.252 КО ГАЛИЧАНИ, ОПШТИНА
ПРИЛЕП

Инвеститор: РОМЕО ЈОСИФОСКИ

Адреса/Седиште: Ул.„Даме Груев „бр.1/5/2 Скопје

**Намена: Е 1.13 –Површински соларни и фотоволтаични
електрани со капацитет до 1mw**

**Локација: дел од КПбр.242 и КПбр.252 КО Галичани, Општина
Прилеп**

Тех. Број 14 /2022

МАЈ, 2022

„ПРОБЕЛА“ ДООЕЛ - ПРИЛЕП

Управител:



Марјан Димески



ПРОБЕЛА - ДООЕЛ ПРИЛЕП

ул. „Савка Манеска“ бр. 3а

7500 Прилеп, Р.Македонија

e-mail: probela.prilep@gmail.com www.probela.mk

моб: 071 260594 проектирање -урбанизам - Инженеринг

Инвеститор: **РОМЕО ЈОСИФОСКИ**

Адреса/Седиште: Ул.„Даме Груев,,бр.1/5/2 Скопје

Намена: **Е 1.13 –Површински соларни и фотоволтаични**
електрани со капацитет до 1mw

Локација: дел од КП бр.242 и КПбр.252 КО Галичани, Општина
Прилеп

Надлежен орган: Општина Прилеп

Фаза: **Урбанизам**

Планери:



Марјан Димески д.и.а. _____

МАЈ, 2022

„ПРОБЕЛА“ДООЕЛ - ПРИЛЕП

Управител:



Марјан Димески



ПРОБЕЛА - ДООЕЛ ПРИЛЕП

ул. „Савка Манеска“ бр. 3а

7500 Прилеп, Р.Македонија

e-mail: probela.prilep@gmail.com www.probela.mk

моб: 071 260594 проектирање -урбанизам - Инженеринг

СОДРЖИНА

1. Општ дел

- 1.1. Насловна страна
- 1.2. Регистрација од Централен Регистар на РМ
- 1.3. Лиценца на правното лице
- 1.4. Решение за именување на одговорни планери
- 1.5. Копија од овластувањата на планерите

-Марјан Димески д.и.а. -овластување бр.**0.0091**

2. Проектен дел

- 2.1. Планска програма
- 2.2. Макролокација - прегледна карта М=1:25000
- 2.3. Макролокација -сателитска снимка
- 2.4. Ажурирана подлога М=1:2500



Број: 0805-50/150520220000770

Датум и време: 23.2.2022 г. 11:27:41

ТЕКОВНА СОСТОЈБА

ПОДАТОЦИ ЗА СУБЈЕКТОТ	
ЕМБС:	6471005
Целосен назив:	Друштво за проектирање, промет и услуги ПРОБЕЛА увоз-извоз ДООЕЛ Прилеп
Седиште:	САВКА МАНЕСКА бр.3-а ПРИЛЕП, ПРИЛЕП
Вид на субјект на упис:	ДООЕЛ
Датум на основање:	31.3.2009 г.
Времетраење:	Неограничено
Деловен статус:	Активен
*Вид на сопственост:	Приватна
ЕДБ:	4021009508009
Потекло на капиталот:	Домашен
Големина на субјектот:	микро
Организационен облик:	05.4 - друштво со ограничена одговорност основано од едно лице
Надлежен регистар:	Трговски Регистар

ОСНОВНА ГЛАВНИНА	
Паричен влог EUR:	0,00
Непаричен влог EUR:	5.000,00
Уплатен дел EUR:	5.000,00
Вкупно основна главнина EUR:	5.000,00

СОПСТВЕНИЦИ

ЕМБГ/ЕМБС:	1402966440001
Име и презиме/Назив:	МАРЈАНЧО ДИМЕСКИ
Адреса:	САВКА МАНЕСКА бр.3 А ПРИЛЕП, ПРИЛЕП
Тип на сопственик:	Основач/сопственик
Паричен влог EUR:	0,00



Непаричен влог EUR:	5.000,00
Уплатен дел EUR:	5.000,00
Вкупен влог EUR:	5.000,00

ДЕЈНОСТИ	
Приоритетна дејност/ Главна приходна шифра:	71.11 - Архитектонски дејности
ОПШТА КЛАУЗУЛА ЗА БИЗНИС	
Евидентирани се дејности во надворешниот промет	

ОВЛАСТУВАЊА

Управител

ЕМБГ:	1402966440001
Име и презиме:	МАРЈАНЧО ДИМЕСКИ
Адреса:	САВКА МАНЕСКА бр.3 А ПРИЛЕП, ПРИЛЕП
Овластувања:	Управител
Тип на овластување:	Неограничени овластувања во внатрешниот и надворешниот промет
Овластено лице:	Управител

ДОПОЛНИТЕЛНИ ИНФОРМАЦИИ	
КОНТАКТ	
E-mail:	probela.prilep@gmail.com

Напомена:

Во тековната состојба прикажани се само оние податоци за кои има запишана вредност.

*Видот на сопственоста се определува врз основа на својството на основачот/содружникот /сопственикот и служи исклучиво за статистички цели на Државниот завод за статистика на Република Северна Македонија

Правна поука: Против овој реален акт може да се изјави приговор до Централниот регистар на Република Северна Македонија во рок од 8 дена од денот на приемот.

Изготвил:
Марија Стеваноска





Овластено лице:

Васе Трајковска





Република Македонија
МИНИСТЕРСТВО ЗА ТРАНСПОРТ И ВРСКИ

Врз основа на член 16 став (3) од Законот за градење ("Службен весник на Република Македонија" бр.130/09, 124/10, 18/11, 36/11, 54/11, 13/12, 144/12, 25/13, 79/13, 137/13, 163/13, 27/14, 28/14, 42/14, 115/14, 149/14, 187/14, 44/15, 129/15, 217/15, 226/15, 30/16, 31/16, 39/16 и 71/16), Министерството за транспорт и врски издава

ЛИЦЕНЦА Б
ЗА ПРОЕКТИРАЊЕ НА ГРАДБИ
ОД ВТОРА КАТЕГОРИЈА
НА

Друштво за проектирање, промет и услуги
ПРОБЕЛА увоз-извоз ДООЕЛ Прилеп

(назив, седиште, адреса и ЕМБС на правното лице)

ул.Савка Манеска бр.3-а Прилеп, ЕМБС: 6471005

ЛИЦЕНЦАТА Е СО ВАЖНОСТ ДО: 09.03.2024 година

Број: П.488/Б

09.03.2017 година

(ден, месец и година на издавање)



МИНИСТЕР


Владо Мисајловски



ПРОБЕЛА - ДООЕЛ ПРИЛЕП

ул. „Савка Манеска“ бр. 3а
7500 Прилеп, Р.Македонија
е-mail: probela.prilep@gmail.com
www.probela.mk

моб:071 260594 проектирање-урбанизам - Инженеринг

Друштво за проектирање,
промет и услуги ПРОБЕЛА
Бр. 307-13/22
05. Мај 20 22 год.
ДООЕЛ УРБАНИЗАМ ПРИЛЕП

Согласно со Законот за урбанистичко планирање (Службен весник на РСМ број 32/2020), го донесувам следното:

РЕШЕНИЕ

за назначување на планери проектанти за изработка на
**УРБАНИСТИЧКИ ПРОЕКТ ВОН ОПФАТ НА
УРБАНИСТИЧКИ ПЛАН ЗА ИЗГРАДБА НА
ФОТОВОЛТАИЧНИ ЕЛЕКТРАНИ-ПОВРШИНСКИ
СОЛАРНИ И ФОТОВОЛТАИЧНИ ЕЛЕКТРАНИ СО
КАПАЦИТЕТ ДО 1 MW, на
КП 242 и КП 252
КО ГАЛИЧАНИ, ОПШТИНА ПРИЛЕП**

Инвеститор: РОМЕО ЈОСИФОСКИ

Адреса/Седиште: ул. „Даме Груев“ бр. 1/5/2, 1000 Скопје

Планер: Марјан Димески д.и.а. овластување бр.0.0091

Образложение

Планерот е должен проектната документација да ја изработат во согласност со Законот за урбанистичко планирање (Службен весник на РСМ број 32/2020). Именуваниот работник ги исполнува условите (поседува соодветно овластување за изработка на урбанистички планови и овластувања за изработка на проектна документација издадени од Комората на овластени архитекти и инженери за планер-потписник на планска документација и соодветни овластувања), пропишани со овој закон и располага со потребната стручна спрема од својата област.

Прилеп
05. 05. 2022 год.

Управител:

Марјан Димески



Република Северна Македонија
КОМОРА НА ОВЛАСТЕНИ АРХИТЕКТИ
И ОВЛАСТЕНИ ИНЖЕНЕРИ

Врз основа на член 67, став (10) од Законот за урбанистичко планирање,
(„Службен весник на Република Северна Македонија“ бр. 32 од 10 февруари 2020 г.)
Комората на овластени архитекти и овластени инженери издава

ОВЛАСТУВАЊЕ
ЗА ИЗРАБОТУВАЊЕ НА УРБАНИСТИЧКИ ПЛАНОВИ

на

МАРЈАНЧО ДИМЕСКИ

дипломиран инженер архитект (NQF VII-1)

Овластувањето се издава на НЕОПРЕДЕЛЕНО ВРЕМЕ и важи се додека лицето носител на овластувањето ги исполнува условите пропишани во овој закон и во статутот на комората

Број: **0.0091**

Издадено на: 02.09.2020 год.



Претседател на
Комората на овластени архитекти
и овластени инженери

Проф. д-р Миле Димитровски
дипл.маш.инж.



ПРОБЕЛА - ДООЕЛ ПРИЛЕП

ул. „Савка Манеска“ бр. 3а

7500 Прилеп, Р.Македонија

e-mail: probela.prilep@gmail.com www.probela.mk

моб: 071 260594 проектирање -урбанизам - Инженеринг

ПРОЕКТНА ПРОГРАМА

за Урбанистички Проект вон опфат на урбанистички план за формирање на градежна парцела со намена Е1.13 – површински соларни и фотоволтаични електрани со капацитет до 1MW, на дел од КП 242 и КП 252 КО Галичани, Општина Прилеп

ЗАКОНСКА И ПОДЗАКОНСКА РЕГУЛАТИВА

Проектната програма за изработка на Урбанистички Проект вон опфат на урбанистички план за формирање на градежна парцела со намена Е1.13 – површински соларни и фотоволтаични електрани со капацитет до 1MW, на дел од КП 242 и КП 252 КО Галичани, Општина Прилеп, изработена од „ПРОБЕЛА“ ДООЕЛ – ПРИЛЕП од Прилеп, се изработува во согласност со:

- Законот за урбанистичко планирање (Сл.весник на РСМ бр.32/20) чл.62 ст.3,
- Правилникот за урбанистичко планирање (Сл.весник на РСМ бр.225/20, 219/21, 104/22) и
- Друга законска и подзаконска регулатива која се користи при изработка на плански и проектни документи од различни области поврзани со предметната.

ОПИС НА ПРОЕКТНИОТ ОПФАТ

Проектниот опфат на предметниот урбанистички проект за формирање на ГП, ги следи границите на КП бр.242 и КП бр.252 КО ГАЛИЧАНИ, а започнува од западната страна на КП бр.242 (границата на планскиот опфат на село Галичани, односно дел од КП во површина од 264м² останува во опфатот на село Галичани, кон КП бр.241, сопственост на инвеститорот Јосифоски Ромео од Скопје), кој дел всушност преставува пристап до предметниот опфат, а започнува од КП бр.261/3 (кој претставува Јавен Пат), се движи кон север, по границата на споменатиот опфат на селото, во ширината на КП бр.242, која изнесува 31,51м., се до границата со КП бр.239, КО Галичани, потоа завртува кон исток и се движи по границата помеѓу двете КП (КП бр.242-сопственост на инвеститорот и КП бр.239- соседна КП, КО Галичани), се до КП бр.244 КО Галичани, завртува кон југ, по границата со КП бр.244, се до КП бр.250 КО Галичани и продолжува кон југ по границата помеѓу двете КП, (КП бр.252 -сопственост на инвеститорот и КП бр.250- соседна КП, КО Галичани), а потоа продолжува кон запад, исто по границата помеѓу истите КП, повторно врти кон север по границата помеѓу КП (КП бр.252 -сопственост на инвеститорот и КП бр.253- соседна КП, КО Галичани), се до границата на КП бр.242 КО Галичани и врти кон запад по граница на КП бр.242 КО Галичани и соседните КП бр.253, КП бр. 254, КП бр.255 и КП бр.256 се до почетната точка на проектниот опфат, односно до границата на планскиот опфат на село Галичани. Површината на вака формираната ГП, изнесува 7194,87 м², со обем од 514.42 м², односно површината претставува дел од КП бр. 242 и КП бр.252 во целост, сопственост на инвеститорот Јосифоски Ромео од Скопје, со намена



ПРОБЕЛА - ДООЕЛ ПРИЛЕП

ул. „Савка Манеска“ бр. 3а

7500 Прилеп, Р.Македонија

e-mail: probela.prilep@gmail.com www.probela.mk

моб: 071 260594 проектирање - урбанизам - Инженеринг

на земјиштето од КП бр.242, нива, класа 5, место викано Село, со површина во опфат на урбанистички проект од 6190.87 м² и на земјиштето од КП бр.252, ливада, класа 4, место викано Село, со површина од 1004 м².

ПРОЕКТНИ БАРАЊА ЗА ГРАДБИТЕ ВО РАМКИ НА ПРОЕКТНИОТ ОПФАТ

(СИСТЕМ НА КЛАСИ НА НАМЕНИ)

Со Проектната програма за Урбанистички Проект вон опфат на урбанистички план за формирање на градежна парцела со намена Е1.13 – површински соларни и фотоволтаични електрани со капацитет до 1MW, на дел од КП бр.242 и КПбр.252 КО Галичани Општина Прилеп, се предвидуваат следните наменски употреби на земјиштето, ОДНОСНО, барањата на градбите во опфатот ќе бидат со :

Група на класи со намени – Е-Инфраструктури

Класа на намена – Е1.13 – Површински Соларни и фотоволтаични електрани

Учеството на комплементарните, компатибилните и алтернативни намени во однос на основната класа на намена да биде во согласност со чл.80 од Правилникот за урбанистичко планирање (Службен весник на РСМ 225/20, 219/21 и 104/22).

ПРОЕКТНИ БАРАЊА ЗА ИНФРАСТРУКТУРА

За предвидената класа на намена потребно е да се предвиди квалитетна инфраструктура, во смисла пристап до локацијата (кој е веќе воспоставен и постоен од сопствени КП), како и водоводна, канализациона, енергетска и електронско комуникациска инфраструктура.

Постојната инфраструктура, доколку ја има на локалитетот, потребно е да се прилагоди соодветно со планските потреби.

Од претходно изнесените планско проектни барања на инвеститорот и расположливите просторни и технички предуслови на локалитетот за понатамошно негово прераснување во комплексна фотоволтаична соларна електрана, за производство на енергија, треба да ја дополнат севкупната рамковна проекција од Просторниот план на РСМакедонија и да се издадат Услови за планирање на просторот за изработка на Урбанистички Проект вон опфат на урбанистички план за формирање на градежна парцела со намена Е1.13 – површински соларни и фотоволтаични електрани со капацитет до 1MW, на дел од КПбр.242 и КПбр.252 во целост КО Галичани Општина Прилеп.

ЦЕЛИ

Урбанистички Проект вон опфат на урбанистички план, се изработува за поединечни градби, комплекси на градби и инфраструктури од државно и локално значење вон населените места и вон опфат на урбанистичките планови, и тоа на земјоделско, шумско и друго земјиште, крајбрежни појаси и други простори за кои што



ПРОБЕЛА - ДООЕЛ ПРИЛЕП

ул. „Савка Манеска“ бр. 3а
7500 Прилеп, Р.Македонија

e-mail: probela.prilep@gmail.com www.probela.mk

моб: 071 260594 проектирање -урбанизам - Инженеринг

не постојат услови или економска оправданост за донесување на урбанистички план. Со истиот, како развоен документ, има крајна цел преку:

- рационално користење на земјиштето,
- почитување на пејсажните вредности
- почитување на културното и градителското наследство,
- подигнување на хуманоста на просторот и непречено движење
- вградување на заштитни мерки,
- почитување на законските прописи, стандарди и нормативи во планирањето,
- предвидување мерки за заштита и многу други цели,
- да ги утврди параметрите кои се потребни за издавање на одобрение за

градење, при реализација на Урбанистички Проект вон опфат на урбанистички план за формирање на градежна парцела со намена Е1.13 – површински соларни и фотоволтаични електрани со капацитет до 1MW, на дел од КПбр. 242 и КПбр.252 КО Галичани Општина Прилеп.

Основа за изработка на Урбанистички Проект вон опфат на урбанистички план ќе биде Просторниот план на Република Македонија.

МЕТОДОЛОГИЈА

Урбанистички Проект вон опфат на урбанистички план за формирање на градежна парцела со намена Е1.13 – површински соларни и фотоволтаични електрани со капацитет до 1MW, на дел од КПбр.242 и КПбр.252 КО Галичани Општина Прилеп, ЌЕ СЕ ИЗРАБОТИ ВРЗ ОСНОВА НА МЕТОДОЛОГИЈАТА, која произлегува од Законот за урбанистичко планирање(Сл.весник на РСМ бр.32/20), како и Правилникот за урбанистичко планирање(Сл.весник на РСМ бр.225/20, 219/21 и 104/2022).

При изработката ќе се почитуваат сите други законски и подзаконски акти од различни области, кои влијаат на планирањето. Планско проектната документација да се изработи врз основа на Ажурирана Геодетска подлога, каде ќе се евидентираат сите постојни надземни и подземни градби во рамките на проектниот опфат и пошироко, во документационата основа на планот.

Инвеститор:

РОМЕО ЈОСИФОВСКИ

ул.„Даме Груев,,бр.1/5/2 Скопје



Изработувач:

„ПРОБЕЛА Проект,,ДООЕЛ

ул.„Кирил и Методија,,бр.22 Прилеп

ПЛАНЕР:

Марјан Димески д.и.а.

БР. НА ОВЛАСТУВАЊЕ 0.0091





ПРОБЕЛА - ДООЕЛ ПРИЛЕП

ул. „Савка Манеска“ бр. 3а

7500 Прилеп, Р.Македонија

e-mail: probela.prilep@gmail.com www.probela.mk

моб:071 260594 проектирање -урбанизам - Инженеринг

ГРАФИЧКИ ДЕЛ

наслов на планот:
**Урбанистички проект вон
урбанистички план-УП за
формирање на градежна
парцела за изградба на
објекти со намена Е1.13**

објект:
**Е1.13-Површински соларна и фотоволтаична
електрана**

нарачател на планот:
**Ромео Јосифоски
ул.Даме Груев бр.1/5/2 Скопје**

планери:
**арх.Димески Марјан, ди.
овл.бр.0.0091**

соработник:


соработник:

фаза:
УРБАНИЗАМ - "У"

лист:
**Макролокација-
прегледна карта**

локација:
**дел од КП 242 и 252 КО Галичани-
Прилеп**

назив на правното лице-изработувач:
**"ПРОБЕЛА" увоз-извоз дооел -
Прилеп**

Лиценца за Б за проектирање на градби од втора категорија:
бр.П.488/Б од 09.03.2017 год.

управител:
Марјан Димески д.и.а.

тех.бр.
14/2022

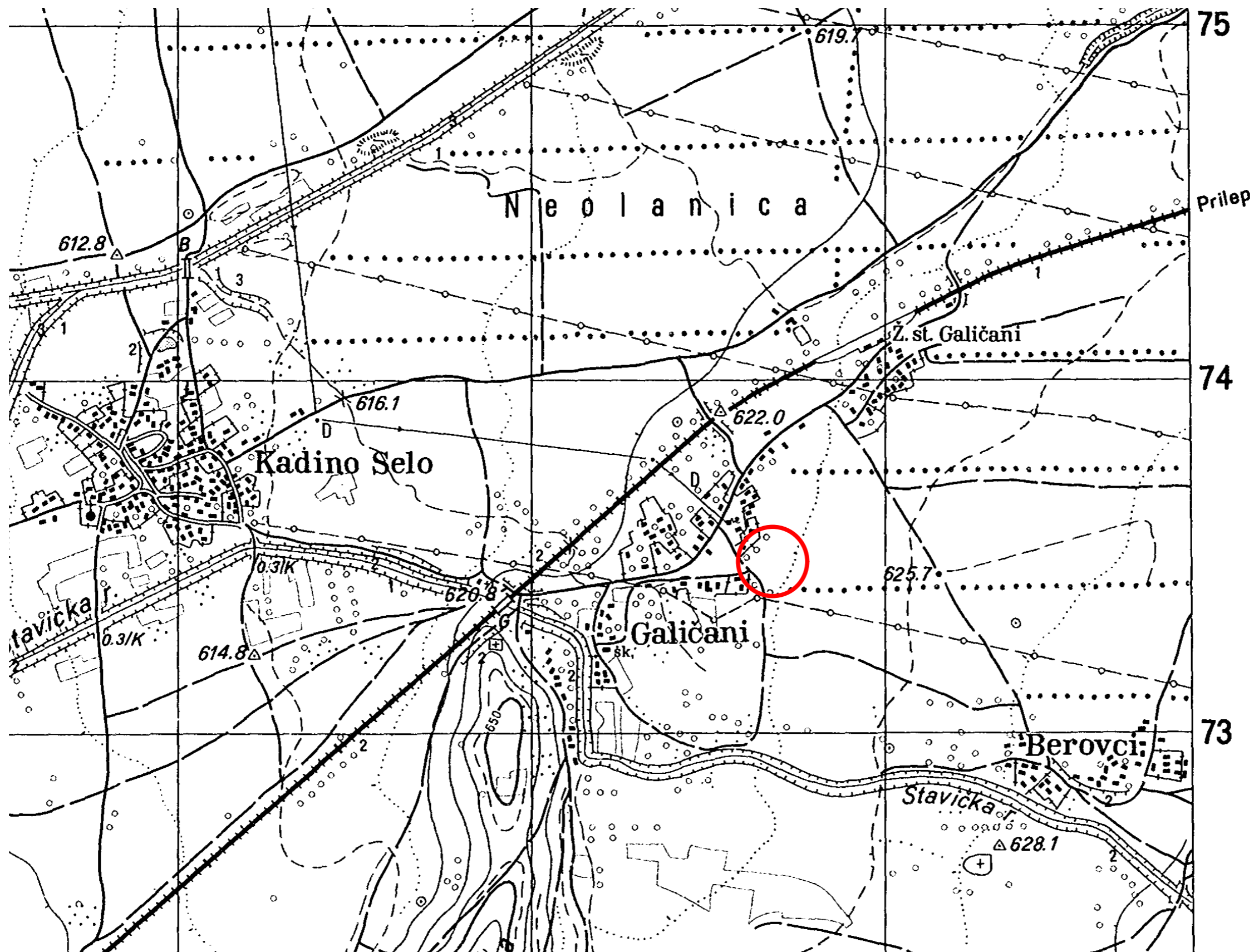
размер:
1:25000

датум:
Мај, 2022

Лист бр.
1



ПРОЕКТИРАЊЕ - УРБАНИЗАМ - ВНАТРЕШЕН ДИЗАЈН





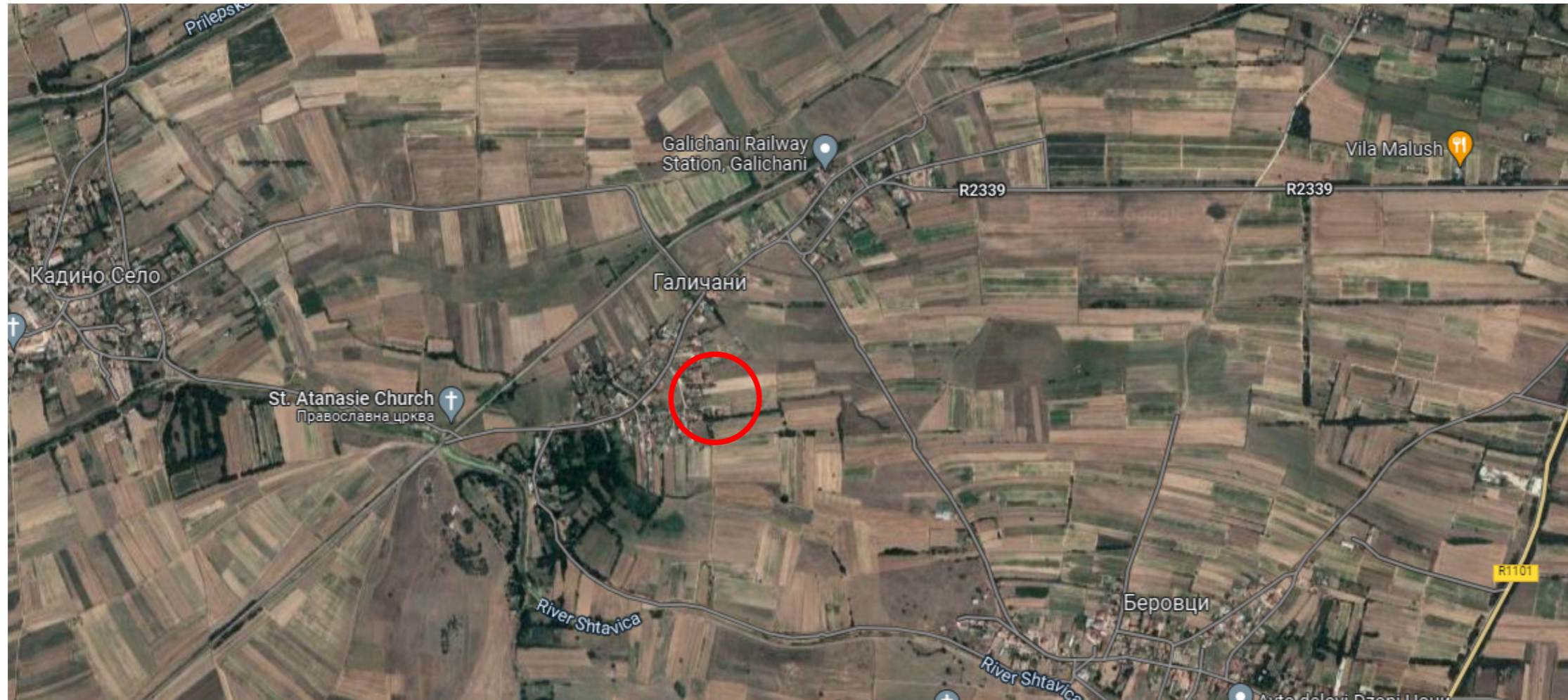
1.

Макролокација -прегледна карта



1:25000

наслов на планот:	Урбанистички проект вон урбанистички план-УП за формирање на градежна парцела за изградба на објекти со намена Е1.13
објект:	Е1.13-Површински соларна и фотоволтаична електрана
нарачател на планот:	Ромео Јосифоски ул.Даме Груев бр.1/5/2 Скопје
планери:	арх.Димески Марјан, ди. овл.бр.0.0091
соработник:	
соработник:	
фаза:	УРБАНИЗАМ - "У"
лист:	Макролокација-сателитска снимка
локација:	дел од КП 242 и 252 КО Галичани-Прилеп
назив на правното лице-изработувач:	"ПРОБЕЛА" увоз-извоз дооел - Прилеп
Лиценца за Б за проектирање на градби од втора категорија:	бр.П.488/Б од 09.03.2017 год.
управител:	Марјан Димески д.и.а.
тех.бр.	14/2022
размер:	1:350000
датум:	Мај, 2022
Лист бр.	2
	 ПРОЕКТИРАЊЕ - УРБАНИЗАМ - ВНАТРЕШЕН ДИЗАЈН



2.

Макролокација-сателитска снимка



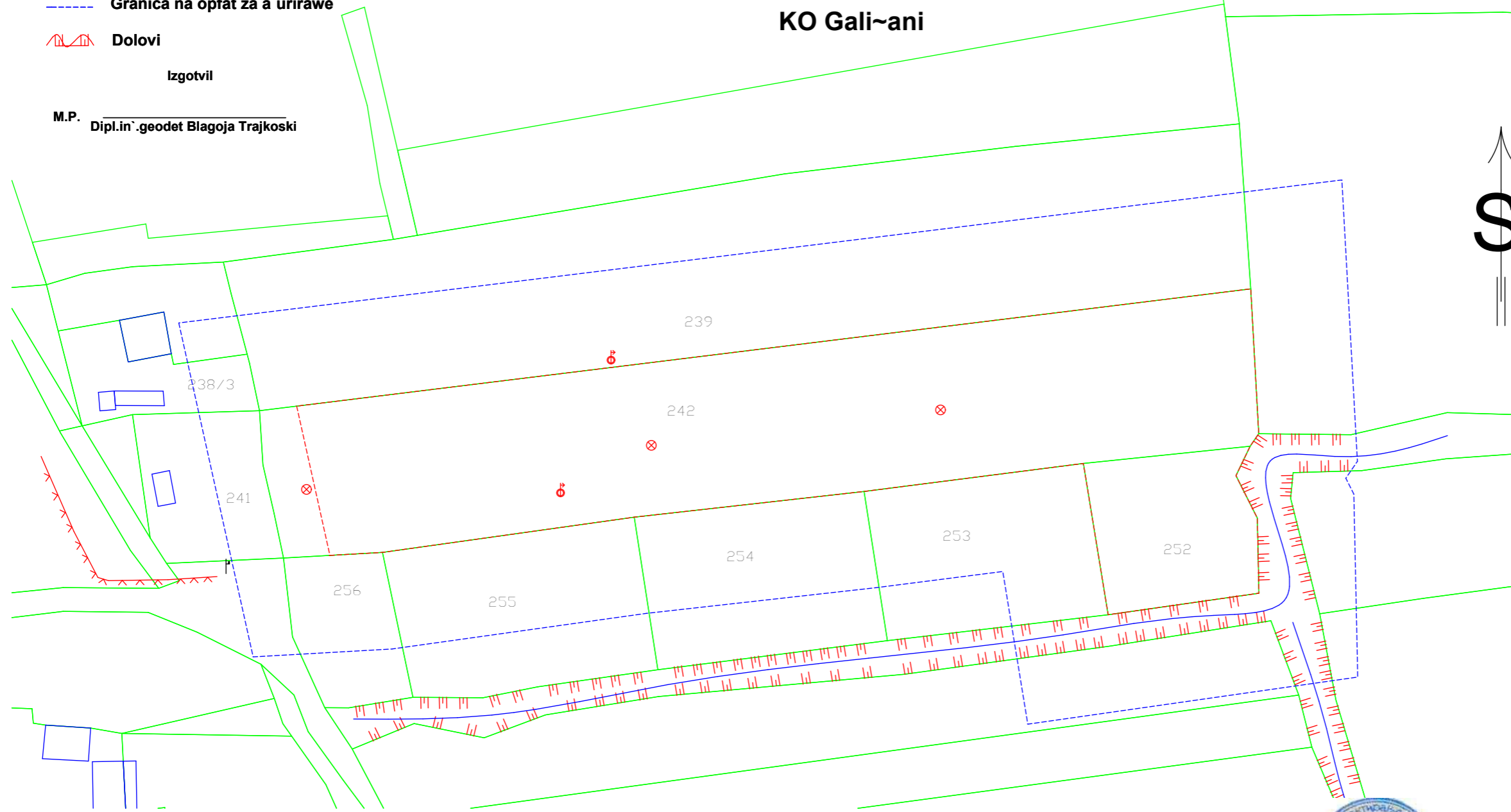
Legenda:

- Granica na KP
- Novosnimeni objekti
- 242 Broj na KP
- ⊗ Betonska bandera
- ⊗ Drvena bandera
- ⊗ PTT Drvena bandera
- Z Znak za pripadnost
- ⊗ Јаhta hidrosistem
- Жичана ограда
- Водотек
- - - Granica na planski opfat
- - - Granica na opfat za a`urirawe
- Долви
- Izgotvil
- M.P. Dipl.in`geodet Blagoja Trajkoski

Skica na premeruvawe

M = 1 : 1000

KO Gali~ani



0.

Ажурирана геодетска подлога



наслов на планот:
Урбанистички проект вон урбанистички план-УП за формирање на градежна парцела за изградба на објекти со намена Е1.13

објект:
Е1.13-Површински соларна и фотоволтаична електрана

нарачател на планот:
Ромео Јосифоски
ул.Даме Груев бр.1/5/2 Скопје

планери:
арх.Димески Марјан, ди.
овл.бр.0.0091



соработник:

фаза:
УРБАНИЗАМ - "У"

лист:
Ажурирана геодетска подлога

локација:
дел од КП 242 и 252 КО Галичани-Прилеп

назив на правното лице-изработувач:
"ПРОБЕЛА" увоз-извоз дооел - Прилеп

Лиценца за Б за проектирање на градби од втора категорија:
бр.П.488/Б од 09.03.2017 год.

управител:
Марјан Димески д.и.а.

тех.бр.
14/2022

размер:
1:1000

датум:
Мај, 2022

Лист бр.
3

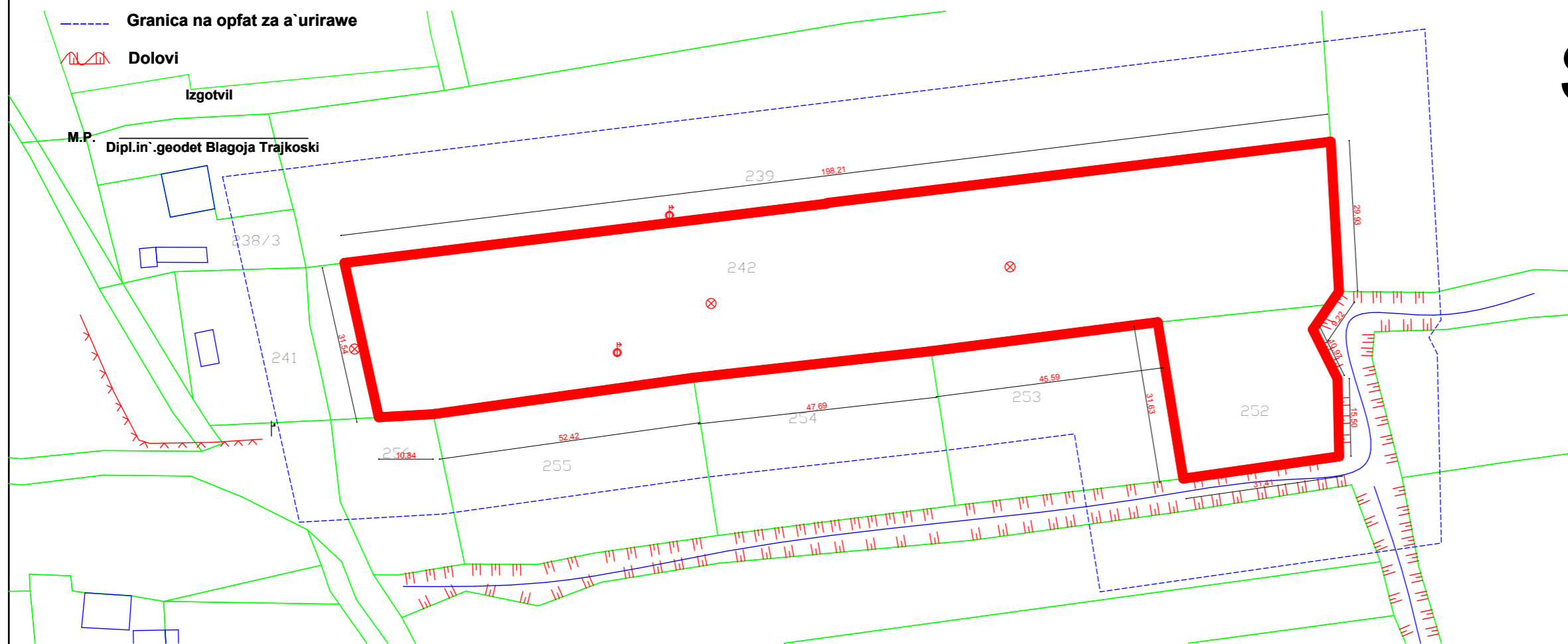


ПРОЕКТИРАЊЕ - УРБАНИЗАМ - ВНАТРЕШЕН ДИЗАЈН

Legenda:

- Granica na KP
- Novosnimeni objekti
- 242** Broj na KP
- ⊕ Betonska bandera
- ⊕ Drvena bandera
- ⊕ PTT Drvena bandera
- Z Znak za pripadnost
- ⊗ [ahta hidrosistem
- V V Жичана ограда
- ~ Vodotek
- - - Granica na planski opfat
- - - Granica na opfat za a`urirawe
- ▭ Dolovi

НУМЕРИЧКИ ПОКАЗАТЕЛИ НА УРБАНИСТИЧКИ ПАРАМЕТРИ ЗА ПРОЕКТЕН ОПФАТ - по УП вон опфат на урбан. план		ПОВРШИНА м ²
ОПИС		
1	површина на плански опфат	7194.87
2	обем на плански опфат	514.42



0. Плански опфат 1:1000



наслов на планот:
Урбанистички проект вон урбанистички план-УП за формирање на градежна парцела за изградба на објекти со намена Е1.13

објект:
Е1.13-Површински соларна и фотоволтаична електрана

нарачател на планот:
Ромео Јосифоски
 ул.Даме Груев бр.1/5/2 Скопје

планери:
арх.Димески Марјан, ди.
 овл.бр.0.0091



соработник:
 соработник:

фаза:
УРБАНИЗАМ - "У"

лист:
Плански опфат

локација:
 дел од КП 242 и 252 КО Галичани-Прилеп

назив на правното лице-изработувач:
"ПРОБЕЛА" увоз-извоз дооел - Прилеп

Лиценца за Б за проектирање на градби од втора категорија:
бр.П.488/Б од 09.03.2017 год.

управител:
Марјан Димески д.и.а.

тех. бр.
14/2022

размер:
1:1000

датум:
Мај, 2022

Лист бр.
4

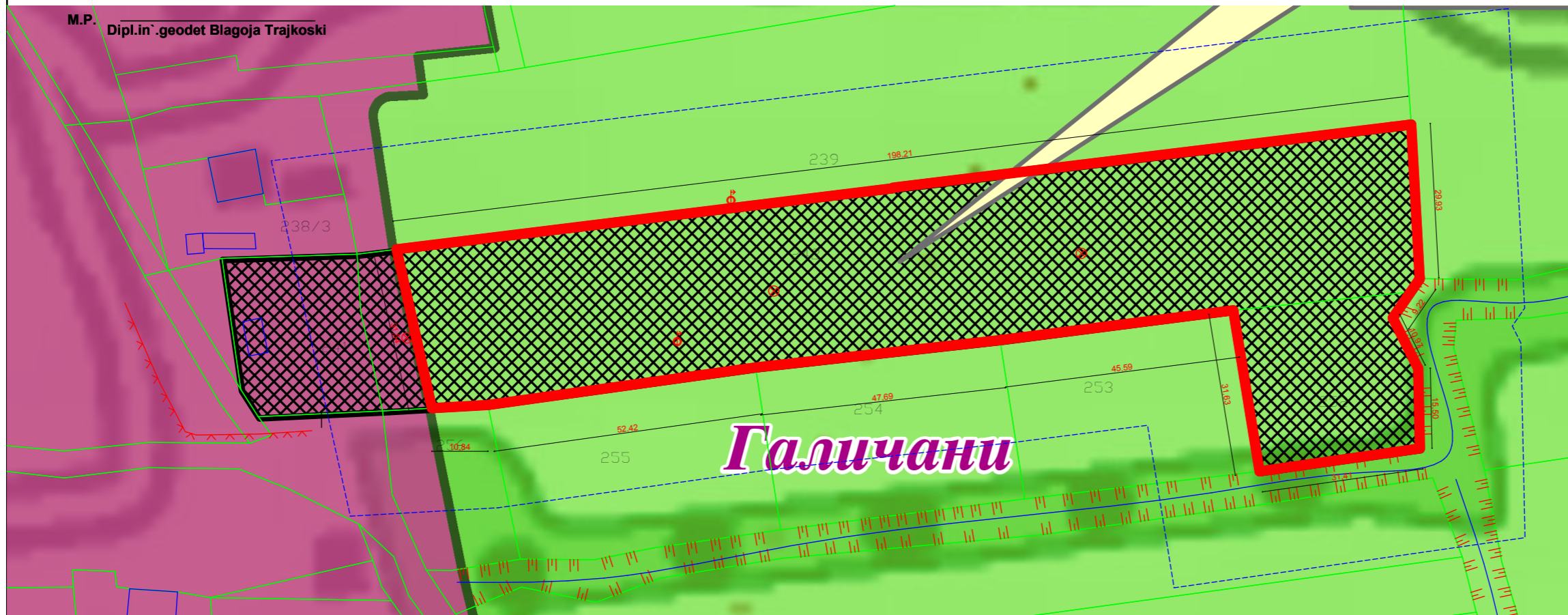


Legenda:

- Granica na KP
- Novosnimeni objekti
- 242 Broj na KP
- ⊕ Betonska bandera
- ⊕ Drvena bandera
- ⊕ PTT Drvena bandera
- Z Znak za pripadnost
- ⊗ Јаhta hidrosistem
- ∨∨ Жичана ограда
- ∩ Vodotek
- - - Granica na planski opfat
- - - Granica na opfat za a`urirawe
- ▬ Dolovi

Izgotvil

M.P. Dipl.in`geodet Blagoja Trajkoski



НУМЕРИЧКИ ПОКАЗАТЕЛИ НА УРБАНИСТИЧКИ ПАРАМЕТРИ ЗА ПРОЕКТЕН ОПФАТ - по УП вон опфат на урбан. план		
	ОПИС	ПОВРШИНА м ²
1	површина на плански опфат	7194.87
2	обем на плански опфат	514.42

наслов на планот:
Урбанистички проект вон урбанистички план-УП за формирање на градежна парцела за изградба на објекти со намена Е1.13

објект:
Е1.13-Површински соларна и фотоволтаична електрана

нарачател на планот:
Ромео Јосифоски
ул.Даме Груев бр.1/5/2 Скопје

планери:
арх.Димески Марјан, ди.
овл.бр.0.0091



соработник:

соработник:

фаза:
УРБАНИЗАМ - "У"

лист:
Анализа на плански опфат

локација:
дел од КП 242 и 252 КО
Галичани-Прилеп

назив на правното лице-изработувач:
"ПРОБЕЛА" увоз-извоз дооел - Прилеп

Лиценца за Б за проектирање на градби од втора категорија:
бр.П.488/Б од 09.03.2017 год.

управител:
Марјан Димески д.и.а.

тех.бр.
14/2022

размер:
1:1000

датум:
Мај, 2022

Лист бр.
5

0. **Анализа на плански опфат** 1:1000



ПРОЕКТИРАЊЕ - УРБАНИЗАМ - ВНАТРЕШЕН ДИЗАЈН



**УСЛОВИ ЗА ПЛАНИРАЊЕ НА ПРОСТОРОТ
ЗА ИЗГРАДБА НА ПОВРШИНСКИ СОЛАРНИ И ФОТОВОЛТАИЧНИ
ЕЛЕКТРАНИ, НА ДЕЛ ОД КП 242 И КП 252,
КО ГАЛИЧАНИ,
ОПШТИНА ПРИЛЕП
КОИ ПРОИЗЛЕГУВААТ ОД ПРОСТОРНИОТ ПЛАН НА РЕПУБЛИКА МАКЕДОНИЈА**

Тех. бр. Y26922

Скопје, август 2022

УСЛОВИ ЗА ПЛАНИРАЊЕ НА ПРОСТОРОТ
ЗА ИЗГРАДБА НА ПОВРШИНСКИ СОЛАРНИ И ФОТОВОЛТАИЧНИ
ЕЛЕКТРАНИ, НА ДЕЛ ОД КП 242 И КП 252,
КО ГАЛИЧАНИ,
ОПШТИНА ПРИЛЕП
КОИ ПРОИЗЛЕГУВААТ ОД ПРОСТОРНИОТ ПЛАН НА РЕПУБЛИКА МАКЕДОНИЈА

Барател: Општина Прилеп

Тех.бр. У26922

Раководител на задачата:
Александар Ивановски, д.и.а.

Координатор:
м-р Кристина Николовска, д.и.а.

Помошник раководител на сектор за ИТ и инфраструктура
м-р Соња Георгиева Депинова, д.г.и.

Агенција за планирање на просторот
по Овластување на Директорот
бр.0306-1228/1 од 12.08.2022

д-р Лидија Трпеноска Симоновиќ, д.г.и.

Скопје, август 2022

УСЛОВИ ЗА ПЛАНИРАЊЕ НА ПРОСТОРОТ

за изградба на површински соларни и фотоволтаични електрани,
на дел од КП 242 и КП 252,
КО Галичани,

ОПШТИНА ПРИЛЕП

На седницата одржана на 11.06.2004 година, Собранието на Република Македонија, го донесе Просторниот план на Република Македонија како највисок, стратешки, долгорочен, интегрален и развоен документ, заради утврдување на рамномерен и одржлив просторен развој на државата, определување на намената, како и уредувањето и користењето на просторот.

Со Просторниот план се утврдуваат условите за хумано живеење и работа на граѓаните, рационалното управување со просторот и се обезбедуваат услови за спроведување на мерки и активности за заштита и унапредување на животната средина и природата, заштита од воени дејствија, природни и технолошки катастрофи.

Со донесувањето на Планот се донесе и Закон за спроведување на Просторниот план на Република Македонија (“Службен весник на Република Македонија”, број 39/2004).

Со Законот се уредуваат условите начините и динамиката на спроведувањето на Просторниот план, како и правата и одговорностите на субјектите во спроведувањето на Планот.

Законот за спроведување на Просторниот план на Република Македонија, се заснова врз следните основни начела:

- јавен интерес на Просторниот план на Република Македонија;
- единствен систем во планирањето на просторот;
- јавност во спроведувањето на Просторниот план;
- стратешкиот карактер на просторниот развој на државата;
- следење на состојбите во просторот;
- усогласување на стратешките документи на државата и сите зафати и интервенции во просторот;
- **координација на Просторниот план на Република Македонија, со другите просторни и урбанистички планови и другата документација за планирање и уредување на просторот, како и со субјектите за вршење на стручни работи во спроведувањето на Планот.**

Спроведувањето на Планот подразбира задолжително усогласување на соодветните стратегии, основи, други развојни програми и сите видови на планови од пониско ниво, со Просторниот план.

Според член 4 од овој Закон, Просторниот план, се спроведува со изготвување и донесување на просторни планови на региони, просторни планови на подрачја од посебен интерес, просторен план на општина, на општините во градот Скопје и на Градот Скопје, како и со **урбанистички планови за населените места** и друга документација за планирање и уредување на просторот, предвидена со закон.

*Услови за планирање на просторот за изградба на
површински соларни и фотоволтаични електрани, КО Галичани, Општина Прилеп*

За изработка и донесување на плановите од став 2 на овој член, Министерството надлежно за работите на просторното планирање, издава Решение за Услови за планирање на просторот.

Условите за планирање на просторот се наменети за изградба на површински соларни и фотоволтаични електрани, на дел од КП 242 и КП 252, КО Галичани, Општина Прилеп. Предвидените површински соларни и фотоволтаични електрани се со капацитет до 1 MW и зафаќаат површина од околу 0,72 ha.

Предметниот опфат се граничи со опфат за кој се издадени Услови за планирање на просторот за изработка на Урбанистички план за с.Галичани, КО Галичани и КО Беровци, Општина Прилеп, со технички број Y09216.

Видот на планската документација да се усогласи со Законот за урбанистичко планирање и Правилникот за урбанистичко планирање.

Условите за планирање треба да претставуваат влезни параметри и насоки при планирањето на просторот на населбата и поставување на планските концепции и решенија по сите области релевантни за планирањето на просторот, обработени во согласност со Просторниот план на Република Македонија.

Основни определби на Просторниот план на Република Македонија

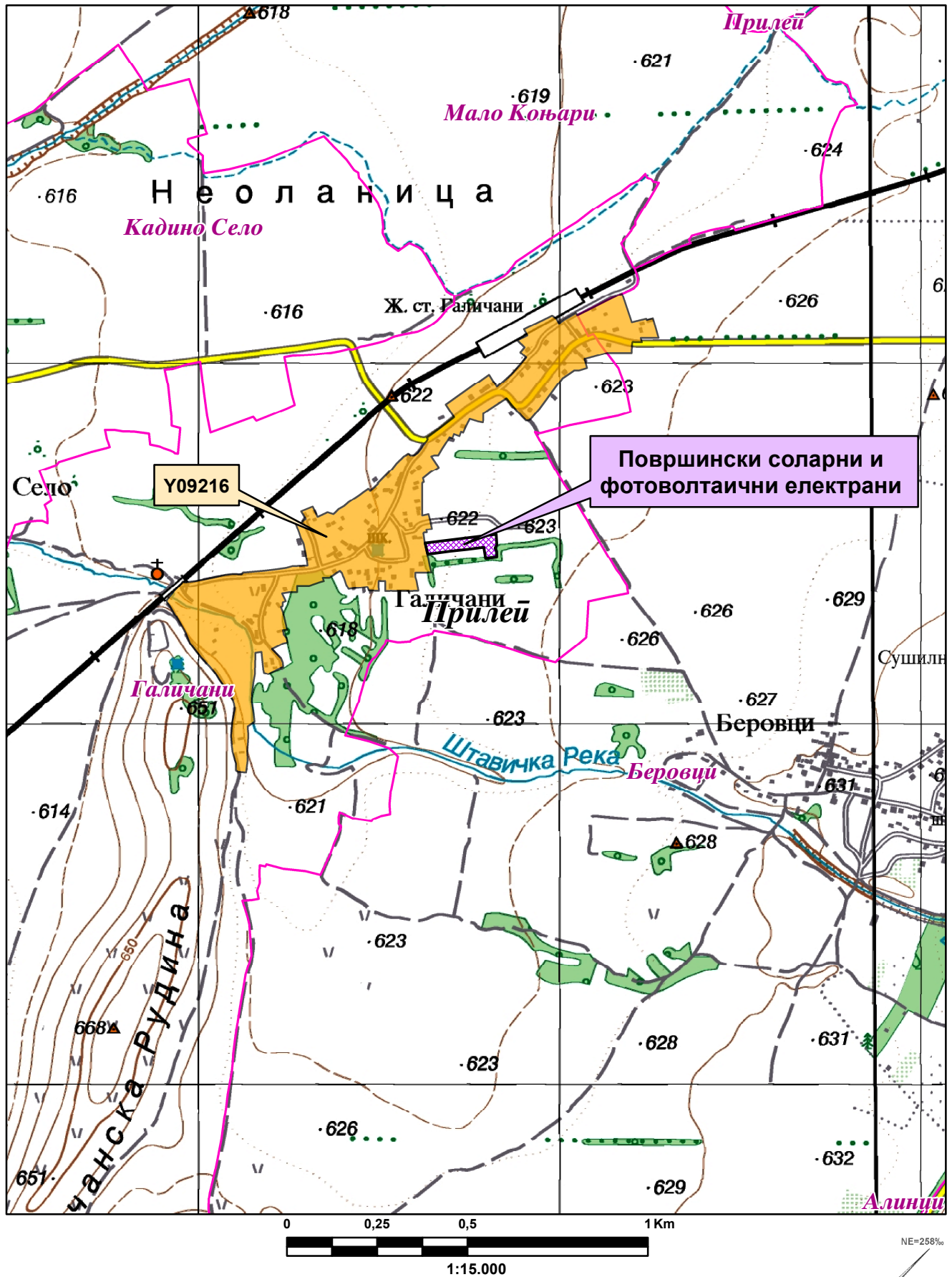
Основната стратешка определба на Просторниот план на Републиката е остварување на повисок степен на вкупната функционална интегрираност на просторот на државата, како и обезбедување услови за значително поголема инфраструктурна и економска интеграција со соседните и останатите европски земји.




Остварувањето на повисок степен на интегрираност на просторот на Републиката подразбира намалување на регионалните диспропорции, односно квалитативни промени во просторната, економската и социјалната структура. Во инвестиционите одлуки, стриктно се почитуваат локационите, техно-економските и критериумите за заштита на животната средина, кои се усвоени на национално ниво. Една од основните цели на Просторниот план се однесува на штедење, рационално користење и заштита на природните ресурси, искористување на погодностите за производство и лоцирање на активности на простори врзани со местото на одгледување или искористување.

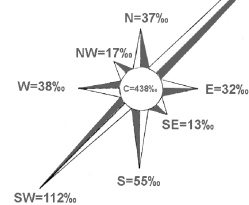
Меѓу приоритетните определби на Просторниот план е заштитата на земјодел-ското земјиште, а особено стриктното ограничување на трансформацијата на земјиштето од I - IV бонитетна класа за неземјоделско користење, како и зачувување на квалитетот и природната плодност на земјиштето.

Во напорите за унапредување на квалитетот на живеењето во Републиката, посебно тежиште се става на унапредувањето и заштитата на животната средина. Состојбата на животната средина и еколошките барања се битен фактор на ограничување во планирањето на активностите, заради што е неопходна процена на влијанијата врз животната средина. Посебно значење имаат заштитата и промоцијата на вредните природни богатства и поголемите подрачја со посебна намена и со природни вредности, важни за биодиверзитетот и квалитетот на животната средина, како и заштитата и промоцијата, или соодветниот третман на културното богатство согласно со неговата културолошка и цивилизациска важност и значење.

Местоположба на локацијата и ружа на ветрови



-  Општинска граница
-  Катастарска граница
-  УП за село Галичани-У09216



Природни и климатски карактеристики

Природните карактеристики на едно подрачје претставуваат збир на вредности и обележја создадени од природата, а без учеството и влијанието на човекот во нив спаѓаат географската и геопрометната положба на подрачјето, релјефните карактеристики, геолошки, сеизмички, педолошки и климатски карактеристики.

Предметната локација се наоѓа во КО Галичани, Општина Прилеп, источно од населено место Галичани на надморска височина од 622 m.

Клима: Во овој предел владее умерено-континентална клима, со просечна годишна температура од 11,1°C, односно просечен годишен максимум 16,6°C и годишен просечен минимум 6,1°C. Годишната амплитуда изнесува 21,8°C, додека разликата меѓу апсолутниот максимум (39,4°C) и апсолутниот минимум (-22,4°C) изнесува 61,8°C. Просечната годишна сума на сончевиот сјај изнесува 2300,7 саати. Просечна релативна влажност на воздухот изнесува 68%, што е прилично блиску до оптималната (70%).

Врнежи: Во поглед на врнежите карактеристичен е медитеранскиот плувијален режим. Просечна годишна сума на атмосферскиот талог изнесува 551,5mm, со големи осцилации во поедини години (од 138mm до 712mm) и со нерамномерна распореденост во текот на годината. Просечно годишно има 33 денови со снежна покривка, а 150 дена трае мразниот период.

Магла: Просечно годишно има 12 дена со магла, 93 вебри денови, 183 облачни и 89 тмурни.

Ветрови: Подрачјето се смета за добро проветрено, со најголема зачестеност на ветровите од североисточен правец од 258‰ и просечна брзина од 3,7м/сек. југозападниот ветер со честина од 112‰, јужниот 55‰ западниот 38‰ северниот 37‰ исток 32‰ северозапад 17‰ и североисток 13‰.

Сеизмика: Врз основа на досегашните сеизмолошки истражувања и макросеизмичката реонизација на територијата на РСМ, очекуваните максимални земјотреси од локални или далечински жаришта, во рамките на урбаното подрачје ќе се манифестираат со епицентрален интензитет до VII⁰ според Меркалиевата скала.

Податоците се од мерна станица Прилеп.

Економски основи на просторниот развој

Концептот на планиран развој и просторна разместеност на економските дејности во "Просторниот план на Република Македонија" се темели на дефинираните цели на економскиот развој во "Националната стратегија на економскиот развој", определбите за рационално користење на потенцијалите и погодностите на развојот, поставеноста на системот на населби, како и политиката за порамномерна и порационална просторна организација на производните и услужни дејности.

Според економската структура, фазата од развојот во која се наоѓа економијата, степенот на расположивоста на факторите, економските состојби и економската позиција на Државата во светот, идниот развој на македонската

економија е детерминиран од насоките и комбинацијата на инвестициите со другите развојни фактори.

Концепцијата на просторната организација на производните и услужни дејности поаѓајќи од објективните фактори, пазарните услови, доминацијата на приватната сопственост во економскиот систем и одлуките на државните и локалните органи, се остварува како комбинација на концентрацијата на стопанството на одделни места и дисперзија во просторот кои се комплементарни приоди во развојот и просторната разместеност на економските дејности.

Со разместувањето на производните и услужни дејности и со агломерирањето на населението во просторот, се формираат центри-полови на развојот како што е Градот Прилеп со гравитационо влијание врз планскиот опфат на локацијата за која се наменети Условите за планирање на просторот.

Половите на развој ги формираат оските на развојот детерминирани од географските карактеристики на просторите, т.е. релјефот, теченијата на реките и слично, а во современите текови позначајни се деловните односи, комуникациите, како и изградените инфраструктурни системи и стопански капацитети.

Со Просторниот план на Република Македонија дефинирани се пет оски на развој од кои релевантни за Општината на чиј простор припаѓа планскиот опфат за кој се наменети Условите за планирање се “Јужната развојна оска” и “Западната развојна оска” која досега воопшто не е споменувана, поаѓа од Дебар преку Кичево и Демир Хисар и стигнува до Битола, а во продолжение до Лерин и натаму. На запад продолжува кон Пешкопеа-Р Албанија. Во перспектива, развојот ќе го потврди и унапредува значењето на оваа оска.

Во нашата држава постои и оската која би можела да се нарече “Јужна”, макар што како таква досега е ретко споменувана. Таа ги поврзува градовите: Струга - Охрид - Ресен - Битола - Прилеп - Кавадарци - Неготино - Штип - Кочани - Делчево и продолжува кон Благоевград во Р Бугарија. На запад продолжува кон Елбасан-Р Албанија. Нема големи изгледи да стане меѓународна, но внатре во земјата таа поврзува значајни полови на развој.

Развојните оски имаат значајна улога во просторната организација, а во прв ред за модернизација на патиштата, за изградбата на далекуводи, гасоводи итн., со што ќе се создадат предуслови за поттикнување на развојот на вкупната економија во Регионот и интегрален просторен развој на Државата.

При спроведување на стратегијата за организација и користење на просторот за алокација на производни и услужни дејности, решенијата во просторот треба да овозможат поголема атрактивност на просторот, заштита на природните и создадени ресурси и богатства, сообраќајно и информатичко поврзување, локациона флексибилност и почитување на развојните фактори.

Според определбите на Просторниот план, идниот развој и разместеност на производните и услужни дејности треба да базира на одржливост на економијата применувајќи ги законитостите на пазарната економија и релевантната законска регулатива од областа на заштитата на животната средина, особено превенција и спречување на негативните влијанија на економските активности врз животната и работна средина.

Изградбата на површински соларни и фотоволтаични електрани, КО Галичани, Општина Прилеп, ќе биде во функција на одржливиот развој преку производство на енергија од обновливи извори (сончева енергија).

Користење и заштита на земјоделско земјиште

Зачувувањето, заштитата и рационалното користење на земјоделското земјиште е основна планска определба и главен предуслов за ефикасно остварување на производните и другите функции на земјоделството, а конфликтните ситуации кои ќе произлегуваат од развојот на другите стопански и општествени активности ќе се решаваат врз основа на критериуми за глобална општествено-економска рационалност и оправданост со што ќе се постигнат следните зацртани цели:

- Запирање на тенденциите на прекумерна и стихијна пренамена на плодните површини во непродуктивни цели;
- Зголемување на продуктивната способност на земјоделското земјиште и подобрување на структурата на обработливите површини во функција на поголемо производство на храна;
- Привремено или трајно исклучување од процесот на производство на храна на терените каде концентрацијата на токсични материи од сообраќајни коридори во земјиштето, воздухот и водата се над дозволените норми;
- Рекултивирање и враќање на деградираното земјиште во земјоделска намена со мелиоративни и агротехнички зафати;
- Искористување на компаративните предности и погодности на одделни подрачја и стопанства за повисок степен на финализација и задоволување на потребите на преработувачките капацитети и нивна ориентација кон извоз;
- Обезбедување на материјални и други услови за дефинирање и реализација на програмата за реонизација на земјоделското производство поради рационално искористување на сите природни ресурси, човечки потенцијали и индустриско-преработувачки капацитети.

Согласно просторниот план на Република Македонија просторот на Државата е поделен во **6 земјоделско стопански реони и 54 микрореони. Предметната локација припаѓа на Пелагонискиот реон кој има 10 микрореони.**

При изработка на планската документација, неопходно е воспоставување и почитување на ефикасна контрола на користењето и уредувањето на земјиштето и утврдување на нормите и стандарди за градба. Меѓу приоритетните определби на Просторниот план е заштитата на земјоделското земјиште, а особено стриктното ограничување на трансформацијата на земјиштето од I-IV бонитетна класа за неземјоделско користење, како и зачувување на квалитетот и природната плодност на земјиштето.

Пренамената на земјоделското земјиште се регулира со Законот за земјоделско земјиште. Доколку при изработка на планската документација предвидена се зафаќаат нови земјоделски површини, надлежниот орган за одобрување на планските програми веднаш по заверка на истите до

Министерството за земјоделство, шумарство и водостопанство поднесува барање за согласност за трајна пренамена на земјоделско земјиште во градежно.

Водостопанство и водостопанска инфраструктура

Планирањето и реализирањето на активностите за подобрување на условите за живот во Република С.Македонија треба да се во корелација со концептот за одржлив развој, кој подразбира рационално користење на природните и создадените добра. Одржливиот развој подразбира користење на добрата во мерка која дозволува нивна репродукција, усогласување на развојните стратегии и спречување на конфликти во сите области на живеење. Стратегијата за користење на водата и развој на водостопанството е условена од фактот дека Републиката е сиромашна со вода поради што треба рационално да се користи и троши. Колку водите во одреден простор може да се сметаат за „воден ресурс“ зависи од можноста за нивно искористување, односно од можноста за реализирање на водостопански решенија со кои водите ќе се искористат за покривање на потребите од вода за населението, земјоделството, индустријата и заштитата на живиот свет. Водата како „ресурс“ ја има многу помалку од „присутните води“.

Со Просторниот план на Република Македонија на територијата на Републиката дефинирани се 15 водостопански подрачја (ВП): ВП „Полог“, „Скопје“, „Треска“, „Пчиња“, „Среден Вардар“, „Горна Брегалница“, „Средна и Долна Брегалница“, „Пелагонија“, „Средна и Долна Црна“, „Долен Вардар“, „Дојран“, „Струмичко Радовишко“, „Охридско - Струшко“, „Преспа“ и „Дебар“. Оваа поделба овозможува пореално да се согледаат расположивите и потребните количини на вода за одреден регион.

Просторот на кој се предвидува изградба на површински соларни и фотоволтаични електрани во КО Галичани, Општина Прилеп, се наоѓа во водостопанското подрачје (ВП) „Пелагонија“, кое го опфаќа сливот на Црна Река, од извориштето до водомерниот профил „Скочивир“.

Сливот на горниот тек на Црна Река е богат со вода, што го покажува и специфичното истекување ($l/s/km^2$), кое изнесува $11,9 l/s/km^2$ кај водомерниот профил „Доленци“ (кој го опфаќа изворишниот дел) и $5,2 l/s/km^2$ кај водомерниот профил „Расимбегов Мост“.

Богатството со вода на ова подрачје ја покажува и присутството на изворите. Во Републиката се регистрирани вкупно 4.414 извори од кои со издашност над 100 l/s регистрирани се 58. Во ВП „Пелагонија“ регистрирани се вкупно 660 извори, од кои 4 се регистрирани како извори со значајна штедрост. Најголема штедрост и до $3m^3/s$ има изворот на Црна Река „Црна Дупка“.

За целосно искористување на хидролошкиот потенцијал на водотеците во ВП „Пелагонија“ изградени се акумулациите Стрежево на реката Шемница и Прилепско Езеро на Стара Река. Основната намена на водите од овие акумулации е наводнување на обработливите површини во Пелагонија.

Во планскиот период во ВП „Пелагонија“ се предвидува изградба на акумулациите Бучин и Скочивир на Црна Река и акумулацијата Цер на Церска Река. Водите од овие акумулации се предвидуваат за наводнување на

обработливите површини, производство на електрична енергија и водоснабдување на населението и индустријата.

Изградбата на површинските соларни и фотоволтаични електрани со кои ќе се користи сончевата енергија, како обновлив ресурс, за производство на електрична енергија, како и искористувањето на хидроенергетскиот потенцијал со кој располага ова водостопанско подрачје ќе допринесе за подобрување на енергетската покриеност на потрошувачите во согласност со принципите на еколошко искористување на ресурсите.

За наводнување на обработливите површини во В.П „Пелагонија“ изградени се системи за наводнување кои покриваат површина од 24743 ha во Прилепско Поле и Битолско Поле, а за идниот период се предвидува проширување за нови 85223 ha. При изработката на проектно планската документација за површинските соларни и фотоволтаични електрани да се утврди местоположбата на постоечката и планираната инфраструктура за наводнување и да се предвидат мерки со што ќе се избегнат можните конфликти во функционирањето на електраната и објектите од системот за наводнување.

Енергетика и енергетска инфраструктура

Од аспект на енергетиката и енергетската инфраструктура со Просторниот план на Република Македонија се дефинираат состојбите, потребите и начините на задоволување на потрошувачката на разните видови на енергија во Републиката. При тоа приоритет се дава на намалување на увозната зависност на енергенти и енергија, односно задоволување на потрошувачката со домашно производство.

Според статистичките податоци последниве години во Републиката над 30% од потрошената електрична енергија е од увозно потекло за што се одвојуваат големи девизни средства. Зголемената потрошувачка на енергетски горива ја наметнува потребата од подобрувањето на енергетската ефикасност. Европската регулатива “Европа 2020” за паметен, одржлив и сеопфатен развој предвидува мерки за намалување на емисиите на издувни гасови, зголемување на користењето на обновливи извори на енергија и зголемување на енергетската ефикасност. Имплементирањето на овие мерки, ќе придонесе за подобра односно поквалитетна иднина за следните генерации, отворање на нови работни места, а истовремено се обезбедуваат услови за одржлив развој. Со рационално искористување на енергетските извори им се овозможува на идните генерации да имаат ресурси за сопствен раст и развој.

Размената на електрична енергија помеѓу балканските електроенергетски системи (чии земји најчесто се увозници) е многу значаен фактор за натамошниот развој. Електроенергетските системи на балканските земји треба да бидат поврзани со конективни водови кои што нема да преставуваат тесно грло во трансмисија на потребните количини на електрична моќност. Републиката досега има 400 kV конективни водови со Грција (кон Солун и Лерин) и Косово (Косово-Б) и кон Бугарија (Црвена Могила) а во план е градбата на вод кон Албанија. Планираната, со Просторниот план на Република Македонија, траса на водот од Скопје5 кон Србија е сменета и изграден е водот Штип-Србија.

Локацијата наменета за изградба на површински соларни и фотоволтаични електрани, КО Галичани, Општина Прилеп, нема конфликт со постојните и планирани преносни и конективни водови. Така постојниот 110kV преносен далновод Битола1-Прилеп минува на 2,5km источно од оваа локација.

Градбата на површински соларни и фотоволтаични електрани ги подобрува перформансите на електроенергетската мрежа, го намалува увозот на електрична енергија и емисиите на стакленички гасови.

Гасовод

Природниот гас, со сегашната потрошувачка, малку е застапен во енергетскиот сектор во Републиката. Со негова зголемена употреба се воведува еколошки поприфатливо гориво кое со својот хемиски состав и висока калорична моќ, претставува одлична замена за нафтата, нејзините деривати, јагленот и другите цврсти и течни горива. Природниот гас испушта помалку штетни материи во однос на другите енергенти, заради што аерозагадувањето е сведено на минимум.

Изградениот крак Жидилово-Скопје е дел од меѓународниот транзитен гасоводен систем Русија-Романија-Бугарија-С.Македонија. Се планира во идниот период доизградба на гасоводната мрежа во Републиката и поврзување со мрежите на соседните држави што ќе овозможи зголемување на сигурноста во снабдувањето на сите региони во Републиката но и урамнотежување на потрошувачката во текот на целата година.

Со проширувањето и натамошната доизградба на гасоводниот систем изградена е делницата-2 Неготино-Прилеп-Битола со што ќе се овозможат поволни услови за развој на гасоводната мрежа во овој регион. Трасата на гасовод од делница-2 минува на 6,0km источно од оваа локација.

Население

Утврдувањето на концептот на просторната организација, уредувањето и користењето на територијата на Републиката, а во контекст на тоа и стопанската структура, зависи од развојот, структурните промени и просторната дистрибуција на населението.

Врз основа на прогноза за бројот, структурата, темпото на растежот, критериумите за разместување и подвижноста, треба да се покаже просторно-временската компонента на остварување на идната организација и уредување преку демографскиот аспект.

Демографските проекции, кои на планирањето му даваат нова димензија, покажуваат или треба да покажат, како во иднина ќе се формира населението, неговиот работен контингент (работна сила) и домаќинствата и како треба да придонесат кон сестрано согледување на идната состојба на населението како произведен дел, потрошувач и управувач - креатор.

Тргувајќи од определбата дека **популациската политика преку систем на мерки и активности** треба да влијае врз природниот прираст, се оценува дека за обезбедување на плански развој и излез од состојбата на неразвиеност се наметнува водењето активна популациска политика во согласност со можностите

на социо-економски развој на Републиката. Во овие рамки треба да се води единствена популациска политика со диференциран пристап и мерки по одделни подрачја, со цел да се постигне **оптимализација во користењето на просторот и ресурсите**, хуманизација на условите за семејниот и општествениот живот на населението, намалување на миграциите, како и создавање на услови за порамномерен регионален развој на Републиката.

Како демографска рамка, населението е значајна категорија која треба да се има во предвид при апроксимацијата на потенцијалните работни ресурси и потенцијалните потрошувачи и корисници на сите видови услуги.

Урбанизација и мрежа на населби

Урбанизацијата како сложен, динамичен процес треба да претставува основна рамка и влијателен фактор во насочувањето на долгорочниот просторен развој на Република С.Македонија. Под поимот урбанизација се подразбира во прв ред развој на градовите изразен со порастот на нивното население, социјалните и политички функции и во изградбата и уредување на нивните просторно физички структури. Во поширока смисла урбанизацијата го опфаќа и развојот на руралните населби и простори кој е резултат на промените кои водат кон намалување на разликите помеѓу градот и селото.

Ваквите и слични иницијативи на соодветен начин се вградени во основните цели на урбанизацијата и развој и уредување на населбите, дефинирани во Просторниот план на Република Македонија.

Една од **целите** согласно Просторниот план на Република Македонија која треба да се земе во предвид при изработка на **површински соларни и фотоволтаични електрани**, предвидува:

- **Планско уредување и екипирање на населбите со елементи на комунална инфраструктура.**

Од аспект на урбанизацијата при поставувањето на вакви објекти во просторот треба да се обрне внимание на изборот на локации од аспект на заштита на продуктивното земјиште, како и нивно вклопување во постојниот урбан модел на просторот и пејзажното обликување на окружувањето.

Иницијативата за изградба на површински соларни и фотоволтаични електрани, КО Галичани, Општина Прилеп, ќе овозможи поефикасно снабдување на населбите со електрична енергија, што е особено значајно за оние кои немаат соодветно, односно квалитетно снабдување. Преку воведување на алтернативни извори на енергија се овозможува заштеда на необновливи извори на енергија што е еден од основните приоритети во одржливиот развој.

Домување

Основните цели на Просторниот план во областа на домувањето се во функција на оптимална проекција на станбениот простор, а се однесуваат на: обезбедување стан за секое домаќинство, подобрување на станбениот стандард, изградба на адекватна **инфраструктура во функција на поквалитетен стандард на домување**, асеизмичност во градбата, замена на субстандардниот станбен фонд

и изнаоѓање модуси и дефинирање на критериуми за надминување на појавата на бесправна изградба.

Современата технологија, автоматизација и модернизација навлегува во сите пори на современиот живот, па оттаму предизвикува битни трансформации и во станот, кои квалитативно го менуваат традиционалниот тип на домување.

Порастот на животниот стандард и порастот на културата на домувањето доведуваат до постојано зголемување на површината на станот, подобрување на внатрешната организација и распоред, **квантитативно и квалитативно подигнување на комуналната опременост на станот.**

Во тој контекст, оваа иницијатива за **изградба на површински соларни и фотоволтаични електрани, КО Галичани, Општина Прилеп**, е во функција на обезбедување поквалитетни услуги за снабдување на домаќинствата со електрична енергија во овој дел на Републиката, **со што се овозможува квалитативно и квантитативно подигнување на комуналната опременост на станот.**

Јавни функции

Организацијата на **јавните функции** е директно поврзана со планирањето и уредувањето на населбите и зависи од типот на населбата, нејзиното место и улога во хиерархијата на населбите и соодветното ниво на централитет.

Локацијата **изградба на површински соларни и фотоволтаични електрани, КО Галичани, Општина Прилеп**, е во функција на развој на стопанските активности и е надвор од урбаниот опфат на најблиската населба, така што нема препораки и обврски за организација на **јавни функции**, што значи дека се исклучени и можностите за било каков конфликт помеѓу два типа на функции.

Индустија

Развојот и просторната разместеност на индустријата претставува значаен фактор и движечка сила за поттикнување на развојот на вкупната економија и модернизација на другите области од економскиот и општествениот живот. Ефикасното и успешно спроведување на насоките и определбите за поттикнување на развојот на индустриските дејности и нивно рационално разместување во просторот ги детерминираат позитивните промени и во другите сегменти на економијата: пораст на вработеноста, зголемување на бруто домашниот производ, подобрување на животниот стандард и др.

Со **плански и организиран начин на ширење на инфра и супраструктурата и создавањето на други погодни услови за локација на производни капацитети во просторот околу општинските центри и во поширокиот рурален простор**, се обезбедуваат основи врз кои може да се остварува просторната разместеност на индустријата, преку моделот на концентрираната дисперзија.

Во планскиот период, индустриското производство се очекува да биде застапено во сите општини и да остварува растеж кој ќе придонесе за зголемување

на вработувањето, подобрување на условите за живеење на граѓаните на поширокиот простор на земјата.

Изградбата на површински соларни и фотоволтаични електрани, КО Галичани, Општина Прилеп ќе биде во функција на развој на енергетскиот сектор преку производство на енергија од обновливи извори, што кореспондира со основните определби на Просторниот план на Република Македонија за одржлив развој.

Индустијата која е водечка стопанска дејност и двигател на развојот на вкупната економија има значајно влијание врз квалитетот на животната средина. Во услови на усвоената развојна парадигма на “одржлив” развој, напорите треба да се насочат кон суштествени промени во стратегијата и политиката за развој и просторна алокација на производните капацитети засновани на принципите на еколошка заштита.

Сообраќај и врски

Комуникациската мрежа на Република С.Македонија, сочинета од повеќе комуникациски потсистеми, е етаблирана преку системот за сообраќај и врски врз чија основа, помеѓу другото, се темели и организацијата на просторот на државата. Комуникациските системи во Републиката, кои се од особено значење за развојот на стопанските активности, се очекува да се подобруваат, унапредуваат и да се развиваат во две насоки на развој на комуникациите:

- екстерното поврзување на државата (стратешки коридори);
- интерното поврзување во државата (регионални и локални потреби).

Основа за *екстерното поврзување* на државата се дефинираните комуникациски коридори согласно меѓународните конвенции и препораки, што воедно се и основа за ориентација кон европските и балканските определби за економски и технолошки комуникации, што е од особено значење за извозот.

Основата за *интерното поврзување* во државата односно планирање и развој на патната мрежа на Државата се базира на категоризација на патиштата, на стратешки дефинирани меѓународни коридори за патен сообраќај, на досега изградената европска патна мрежа-ТЕМ со “Е” ознака на патиштата, на досега изградената магистрална и регионална патна мрежа, како и на определбите од долгорочната стратегија за развој.

Мрежата на патишта “Е” ознака што ги дефинира меѓународните коридори за патен сообраќај низ Републиката се: Е-65, Е-75, Е-850, Е-871.

Според Просторниот план на Република Македонија, автопатската и магистрална патна мрежа релевантна за предметниот простор е:

- М-5 - (БГ-Делчево-Кочани-Штип-Велес-Прилеп-Битола-Ресен-Охрид-Требеништа-М-4-крак Битола-Мецитлија-ГР)

Врз основа на **Одлуката за категоризација на државните патишта** („Службен весник на Република Македонија” број 133/11, 150/11 и 20/12) овој магистрален патен правец се преименува со ознаката:

- АЗ (М-5) - (Крстосница Требениште - врска со А-2 - крстосница Подмоље - Охрид - Косел - Ресен - Битола - Прилеп - Велес - Штип-Кочани - Делчево -

граница со Бугарија - граничен премин Рамна Нива), делница Битола-крстосница Кукуречани-граница со Грција-граничен премин Меџитлија-делница Косел-врска со А-3-Охрид-граница со Албанија-граничен премин Љубаниште.

Во идната патна мрежа на Републиката, основните патни коридори ќе ги следат веќе традиционалните правци во насока север-југ (коридор 10), односно исток-запад (коридор 8), што се вкрстосуваат во просторот помеѓу градовите: Скопје, Куманово и Велес. На тој начин дел од магистралните патишта во Републиката ќе формираат три основни патни коридори, што треба да се изградат со технички и експлоатациони карактеристики компатибилни со системот на европските автопатишта (ТЕМ):

- север-југ: М-1 (Србија - Куманово - Велес - Гевгелија - Грција),
- исток-запад: М-2 и М-4 (Бугарија-Крива Паланка-Куманово-Скопје-Тетово-Струга-Албанија и крак Скопје - Србија),
- исток-запад: М-5 (Бугарија - Делчево - Кочани - Штип - Велес -Прилеп - Битола - Ресен - Охрид- Требеништа - М4 (крак Битола -граница со Грција).

На автопатската и магистралната патна мрежа се надоврзуваат регионалните **патишта**, што заедно со локалните категоризирани патишта ќе ја сочинуваат патната мрежа на Републиката.

Релевантните регионални патни правци за предметната локација, според Просторниот план на Република Македонија, влегуваат во групата на **регионални патишта "Р1" и "Р2"** и се со ознака:

- **Р2339** - Ново Лагово (врска со Р-1101)–Галичани-Обршани-Бучин–Граиште - врска со Р1305);
- **Р1101 (Р-106)** - (Прилеп-врска со А1,А3 – Битола – Макази - Царев двор - врска со Р1307);

Динамиката за реализација на мрежата, што ќе овозможи целосно опслужување на Републиката, ќе биде во функција на сообраќајните потреби (очекуваниот обем на сообраќајот), потребите за интеграција во европскиот патен систем, како и економската моќ на државата, а трасите на меѓународните и магистралните патишта, задолжително ќе поминуваат надвор од населените места и се предлага да се решаваат со денивелирано вкрстосување со останатата патна мрежа.

При планирање да се почитува Законот за јавни патишта („Службен весник на Република Македонија” број: 84/08, 52/09, 114/09, 124/10, 23/11, 53/11, 44/12, 168/12, 163/13, 187/13, 39/14, 42/14, 166/14, 44/15, 116/15, 150/15, 31/16, 71/16, 163/16 и 174/21).

При планирање да се почитува заштитна зона на патот, согласно Законот за јавни патишта („Службен весник на Република Македонија” број: 84/08, 52/09, 114/09, 124/10, 23/11, 53/11, 44/12, 168/12, 163/13, 187/13, 39/14, 42/14, 166/14, 44/15, 116/15, 150/15, 31/16, 71/16, 163/16 и 174/21).

Железнички сообраќај: Концепцијата за развој на железничкиот систем базира на потребата за модернизација и проширување на железницата во целина,

како и поврзување на железничката мрежа на Републиката со соодветните мрежи на Република Бугарија и Република Албанија.

Железничката мрежа на Републиката, во планскиот период, треба да ја сочинуваат: магистрални железнички линии од меѓународен карактер, регионални линии и локални линии.

1. Магистрални железнички линии од меѓународен карактер:

– СР- Табановце-Скопје-Гевгелија-ГР	213,5 km
– СР - Блаце-Скопје	31,7 km
– СР -Кременица-Битола-Велес	145,6 km
– БГ -Крива Паланка-Куманово	84,7 km
– АЛ-Струга-Кичево-Скопје	143,0 km

Покрај постојните врски Табановце и Блаце на север, односно Гевгелија и Кременица на југ, ќе се изврши и соодветно поврзување на исток кон Република Бугарија, односно на запад кон Република Албанија, со што ќе се овозможи целосно интегрирање на македонскиот железнички систем со соодветните системи на соседните држави.

Во планскиот период меѓудругото, се очекува развој на интегралниот транспорт, односно техничко-технолошкото доопремување на Македонските железници за извршување на задачите и за вклучување во меѓународниот сообраќај, што е во согласност со стратегијата на развојот на железничкиот сообраќај и со реалните можности на Државата.

Според Просторниот план на Република Македонија, железничката мрежа релевантна за предметниот простор е во групата на магистрални железнички линии од меѓународен карактер:

– СР -Кременица-Битола-Велес	145,6 km
------------------------------	----------

При планирање на локацијата да се почитува Законот за железничкиот систем („Службен весник на Република Македонија” број 91/13-пречистен и 163/13, 42/14, 130/14, 152/15, 31/16, 178/16, 64/18, 302/20) и Законот за сигурност во железничкиот систем („Службен весник на Република Македонија” број 48/10, 23/11, 53/11, 158/11, 137/13, 163/13, 42/14, 166/14, 147/15, 193/15, 31/16, 52/16, 63/16, 71/16), 35/18, 64/18 и 22/20).

Воздушен сообраќај: Воздушните патишта во Државата се интегрален дел од европската мрежа на воздушни коридори со ширина од 10 наутички милји во кои контролирано се одвиваат прелетите над територијата на државата.

Примарната аеродромска мрежа треба да ја сочинуваат вкупно 4 аеродроми за јавен воздушен сообраќај, и тоа во Скопје, Охрид, Струмица и Битола. Аеродромот во Скопје е оспособен за прием и опрема на интерконтинентални авиони, аеродромот во Охрид е реконструиран во повисока-II категорија, а новите аеродроми што се предвидуваат во Струмица и Битола се предвидени да бидат со доминантна намена за карго транспорт на стоки.

Секундарната аеродромска мрежа се предлага да ја сочинуваат сегашните 5 реконструирани и технички доопремни спортски аеродроми и вкупно 15 аеродроми за стопанска авијација, од кои 7 нови. Покрај тоа треба да се уредат и

околу 20 терени за дополнителен развој на воздухопловниот спорт и туризам во согласност со меѓународните прописи за ваков вид на аеродроми.

Радиокомуникациска и кабелска електронско комуникациска мрежа

Радиокомуникациска мрежа е јавна електронска комуникациска мрежа со која се обезбедува емитување, пренос или прием на знаци, сигнали, текст, слики и звуци или други содржини од каква било природа преку радиобранови. Основни елементи на примопредавателниот систем се: антените, антенските столбови, водови, засилувачи и друго.

Јавните електронски комуникациски мрежи треба да се планираат, поставуваат, градат, употребуваат и слично под услови утврдени со Законот за електронските комуникации, прописите донесени врз основа на него, прописите за просторно и урбанистичко планирање и градење, прописите за заштита на животната средина, нормативите, прописите и техничките спецификации содржани во препораките на Европската Унија.

Изложеноста на јавноста на нејонизирачко електромагнетно зрачење со пуштањето во работа на антенски систем не треба да ги надминува вредностите пропишани со Упатството за гранични вредности при изложеност на нејонизирачко зрачење издадено од Меѓународна комисија за заштита од нејонизирачко зрачење (ICNIRP – International Commission on Non-Ionizing Radiation Protection). Агенцијата за електронски комуникации врши контрола со мерење на нејонизирачкото електромагнетно зрачење, со цел да ја утврди усогласеноста на антенските системи со граничните вредности.

Оператори на мобилната телефонија во Републиката се: М-Телеком, А1 Македонија, Телекабел и Лајкамобајл. Тие во своите секојдневни развојни активности вршат:

- Квалитетно мрежно покривање со мобилен сигнал на:
 - региони, општини, населени места,
 - подрачја од јавен интерес (културно-историски, спортски, стопански, индустриски, погранични зони и др.),
 - сообраќајна и транспортна инфраструктура.
- Подготовка на проекти за развој на мрежата согласно постоечката инфраструктура на теренот.
- Усогласување на развојните планови со одделни институции на државата (министерства, управи и сл.).

Овој регион покриен е со сигнал на мобилна телефонија на мобилните оператори.

Кабелска електронска комуникациска мрежа - се користи за дистрибуција на јавни електронски комуникациски услуги до крајниот корисник. Пристапниот дел на мрежата е изграден од кабли (од бакарни парици, коаксијални, хибридни коаксијално-оптички и/или оптички) и придружни дистрибутивни и изводни точки: канали, цевки, кабелски окна/шахти, надворешни ормари и др.

Јавната кабелска електронска комуникациска мрежа и придружните средства треба да се планираат, проектираат, поставуваат и градат на начин кој нема да ја попречува работата на другите електронски комуникациски мрежи и

придружни средства, како ни обезбедувањето на другите електронски комуникациски услуги.

Изградбата на јавните електронски комуникациски мрежи и придружни средства треба да се обезбеди:

- заштита на човековото здравје и безбедност,
- заштита на работната и животната средина,
- заштита на просторот од непотребни интервенции,
- заштита на инфраструктурата на изградените јавни електронски комуникациски мрежи,
- унапредување на развојот и поттикнување на инвестиции во јавните електронски комуникациски мрежи со воведување на нови технологии и услуги, а особено со воведување на следни генерации на јавни електронски комуникациски мрежи.

АД “Македонски Телекомуникации” и останатите оператори за своите корисници обезбедуваат широк опсег на услуги како што се: говорни услуги (вклучувајќи услуги со додадена вредност), услуги за пренос на податоци, пристап до Интернет, мобилни комуникациони услуги, јавни говорници и др. Комуникациските услуги се обезбедуваат врз основа на добро воспоставената електронска комуникациска мрежа со примена на најсовремени технологии.

Телефонските корисници во ова подрачје во електронско комуникацискиот сообраќај приклучени се преку телефонската централа во **Прилеп**.

Операторите на јавна кабелска електронска комуникациска мрежа треба да обезбедат можност за широкопојасен пристап до услуги (broadband) со големи брзини на: 100% од домаќинствата покриени со мрежата на операторот со можност за пристап до јавната комуникациска мрежа со брзина на пренос од 30 Mbps и најмалку 50% од домаќинствата покриени со мрежата на операторот со можност за пристап до јавната комуникациска мрежа со брзина на пренос од 100 Mbps.

За новопредвидените градби, изградената електронска комуникациска инфраструктура за пренос со големи брзини треба да им овозможи на сите корисници слободен избор на оператор, а на сите оператори пристап до градбите под еднакви и недискриминаторски услови.

Заштита на животната средина

Анализата на влијанијата врз животната средина, како превентива, има за цел да ги идентификува можните проблеми, да ги рационализира трошоците и да направи оптимален избор на мерките за заштита на животната средина. За разлика од “пасивниот” пристап, со кој се применуваат заштитни мерки по настанатиот проблем, што претставува финансиско оптоварување на производителите, давачите на услуги и општеството во целост, превентивната заштита на животната средина се трансформира во елемент на развој и појдовна основа за глобалното управување со животната средина засновано на принципите на **одржливиот развој**. Одржувањето на континуитет во следењето на состојбите во медиумите и областите на животната средина, дава претстава за трендот на промени кои настанале во текот на подолг временски период на анализираното подрачје, како основа за планирање и предвидување на промените кои би можело

да се очекуваат во животната средина во временската рамка на која се однесува планскиот документ.

Со цел да се обезбеди заштита и унапредување на животната средина при изградбата на површински соларни и фотоволтаични електрани, КО Галичани, Општина Прилеп, потребно е да се почитуваат одредбите пропишани во законската регулатива од областа на заштита на животната средина и подзаконските акти донесени врз нивна основа.

Имајќи во предвид дека енергијата на сончевото зрачење претставува најобилен, неисцрпен, бесплатен и обновлив извор на енергија, кој не ја загадува околината, при разработка на влијанијата од фотоволтаичните електрани врз животната средина констатирано е дека истите не создаваат емисии на штетни материи, не трошат гориво и не создаваат бучава. Досегашните научни истражувања посочуваат дека единствено негативно влијание по човековата околина е потребата од зголемена површина на земјиште за нивно инсталирање. При реализација на предвидените активности за изградба на фотоволтаични електрани треба да се внимава да не дојде до искористување на земјиштето на начин и обем со кој би се загрозиле неговите природни вредности, квалитетот и количината и режимот на површинските и подземните води.

Доколку при изградбата на површински соларни и фотоволтаичните електрани се создаде отпад, создавачите на отпад се должни во најголема можна мера, да го избегнат создавањето на отпад и да ги намалат штетните влијанија на отпадот врз животната средина, животот и здравјето на луѓето. При **управување со отпадот** по претходно извршената **селекција**, отпадот треба да биде преработен по пат на **рециклирање**, повторно употребен во истиот или во друг процес за екстракција на секундарните сировини или пак да се искористи како извор на енергија. Создадениот отпад треба да се депонира организирано со контролиран транспортен систем во постојната депонија. Потребно е да се потенцира дека создавачот и/или поседувачот на отпадни материи и емисии ги сноси сите трошоци за санација на евентуално предизвиканите нарушувања во животната средина.

Заштита на природното наследство

Од областа на **заштита на природата** (*природното наследство, природните реткости и биолошката и пределската разновидност*), документацијата за предметниот простор треба да се усогласи со Просторниот план на Република Македонија, врз основа на режимот за заштита, ќе се организира распоред на активности и изградба на објекти кои ќе се усогласат со барањата кои ги поставува одржливото користење на природата и современиот третман на заштитата.

Особено внимание при заштита на природата, треба да се посвети на начинот, видот и обемот на изградбата што се предвидува во заштитените простори за да се одбегнат или да се надминат судирите и колизиите со инкомпатибилните функции. За таа цел е неопходно почитување на следните принципи:

- Оптимална заштита на просторите со исклучителна вредност;

- Зачувување и обновување на постојната биолошка и пределска разновидност во состојба на природна рамнотежа;
- Обезбедување на одржливо користење на природното наследство во интерес на сегашниот и идниот развој, без значително оштетување на деловите на природата и со што помали нарушувања на природната рамнотежа;
- Спречување на штетните активности на физички и правни лица и нарушувања во природата како последица на технолошкиот развој и извршување на дејности, односно обезбедување на што поповолни услови за заштита и развој на природата;
- Рационална изградба на инфраструктурата;
- Концентрација и ограничување на изградбата;
- Правилен избор на соодветна локација.

Согласно Законот за заштита на природата („Службен весник на Република Македонија“ број 67/04, 14/06, 84/07, 35/10, 47/11, 148/11, 59/12, 13/13, 163/13, 41/14, 146/15, 39/16, 63/16, 113/18 и 151/21) и Законот за животна средина („Службен весник на Република Македонија“ број 53/05, 81/05, 24/07, 159/08, 83/09, 48/10, 124/10, 51/11, 123/12, 93/13, 187/13, 42/14, 44/15, 129/15, 192/15, 39/16, 99/18 и 89/22) потребно е внесување на мерки за заштита на природата при планирањето и уредувањето на просторот и истите треба строго да се почитуваат.

Согласно Студијата за заштита на природното наследство, изработена за потребите на Просторниот план на Република Македонија, на просторот кој е предмет на разработка за изградба на површински соларни и фотоволтаични електрани, КО Галичани, Општина Прилеп, нема регистрирано ниту евидентирано природно наследство.

Просторот на предметната документација се наоѓа на територијата на подрачјето “Пелагонија”, коешто согласно Предлог-Репрезентативната мрежа на заштитени подрачја, изработена во рамките на проектната активност *Ref. RFP 79/2009 “Развој на репрезентативна мрежа на заштитени подрачја“* од Проектот 00058373-PIMS 3728 „Зајакнување на еколошката, институционалната и финансиската одржливост на системот на заштитени подрачја во Република Македонија“, технички и финансиски поддржана од Програмата за развој на Обединетите нации – UNDP и Глобалниот Еколошки Фонд – GEF е предложено за заштита од како подрачје значајно за зачувување/управување со одредени видови флора и фауна или заштита на пределските карактеристики. За овие подрачја не се предлага нивно прогласување во некоја од шесте категории на заштита, туку соодветни мерки за заштита на видовите.

Просторот на предметната документација се наоѓа во подрачје “Пелагонија” кое е предложено за заштита како Емералд Подрачје.

Доколку при изработка на документацијата за предметниот простор или при уредување на просторот се дојде до одредени нови сознанија за природно наследство кое би можело да биде загрошено со урбанизацијата на овој простор, потребно е да се предвидат мерки за заштита на природното наследство:

- Утврдување на границите и означување на сите објекти кои би можеле да бидат предложени и прогласени како природно наследство;
- Зabrана за вршење на какви било стопански активности кои не се во согласност со целите и мерките за заштита утврдени со правниот акт за прогласување на природното добро или Просторниот план за подрачје со специјална намена;
- Магистралната и останатата инфраструктура (надземна и подземна) да се води надвор од објектите со природни вредности, а при помали зафати потребно е нејзино естетско вклопување во природниот пејзаж;
- Воспоставување на мониторинг, перманентна контрола и надзор на објектите со природни вредности и преземање на стручни и управни постапки за санирање на негативните појави;
- Воспоставување на стручна соработка со соодветни институции во окружувањето;
- Почитување на начелата за заштита на природата согласно Законот за заштита на природата.

Заштита на културното наследство

Во своето милениумско постоење, човековата цивилизација од праисторијата до денес, на територијата на нашата држава, оставила значајни траги од вонредни културни, историски и уметнички вредности кои го потврдуваат постоењето, континуитетот и идентитетот на македонскиот народ на овие простори.

Просторниот аспект на недвижното културно наследство е предмет на анализа во корелација со долгорочната стратегија на економски, општествен и просторен развој, односно стратегија за зачувување и заштита на тоа наследство во услови на пазарно стопанство.

Републичкиот завод за заштита на спомениците на културата, за потребите на Просторниот план на Републиката, изготви Експертен елаборат за заштита на недвижното културно наследство во кој е даден Инвентар на недвижното културно наследство од посебно значење.

Инвентарот содржи список на регистрирани и евидентирани недвижни културни добра, што подразбира список на недвижните предмети со утврдено својство споменик на културата, односно на недвижните предмети за кои основано се претпоставува дека имаат споменично својство. Тоа се: археолошки локалитети, цркви, манастири, џамии, бањи, безистени, кули, саат кули, турбиња, мавзолеи, конаци, мостови, згради, куќи, стари чаршии, стари градски јадра и други споменици со нивните имиња, локации, блиските населени места, период на настанување и општините во кои се наоѓаат спомениците.

Согласно постоечката законска регулатива, видови на недвижно културно наследство се: споменици, споменични целини и културни предели.

На подрачјето на катастарската општина Галичани кое е предмет на анализа има евидентирани недвижни споменици на културата (Експертен елаборат):

1. Археолошки локалитет “Галичанска Рудина”, Галичани, антички период
2. Археолошки локалитет “Св. Атанас”, Галичани, римски период

3. Црква Св. Атанас, Галичани, 17 век

Во Археолошката карта на Република Македонија¹, која ги проучува предисториските и историските слоеви на човековата егзистенција, од најстарите времиња до доцниот среден век, на анализираното подрачје на катастарската општина, евидентирани се следните локалитети:

КО Галичани – *Галичанска Рудина*, храм од римско време. *Црква Св. Атанас*, осамени наоди од римското време.

Според Просторниот план на Република Македонија, најголем број на цели се однесуваат на третманот и заштитата на културното наследство во плановите од пониско ниво.

При изработка на планска документација од пониско ниво, да се утврди точната позиција на утврдените *локалитети со културно наследство* и во таа смисла да се применат плански мерки за заштита на недвижното наследство:

- задолжителен третман на недвижното културно наследство во процесот на изработката на просторните и урбанистичките планови од пониско ниво заради обезбедување на плански услови за нивна заштита, остварување на нивната културна функција, просторна интеграција и активно користење на спомениците на културата за соодветна намена, во туристичкото стопанство, во малото стопанство и услугите, како и во вкупниот развој на државата;
- планирање на реконструкција, ревитализација и конзервација на најзначајните споменички целини и објекти и организација и уредување на контактниот, околниот споменичен простор заради зачувување на нивната културно - историска димензија и нивна соодветна презентација;
- измена и дополнување на просторните и урбанистичките планови заради усогласување од аспект на заштитата на недвижното културно наследство.

Културното недвижно наследство во просторните и урбанистички планови треба да се третира на начин кој ќе обезбеди негово успешно вклопување во просторното и организационо ткиво на градовите и населените места или пошироките подрачја и потенцирање на неговите градежни, обликовни и естетски вредност.

Туризам и организација на туристички простори

Туризмот и угостителството со својата основна функција-прифаќање, сместување и истовремено задоволување на голем број разновидни барања и желби на туристите, влијае врз вкупната економија и развојот на одредена средина, а исто така има изразено влијание и врз просторот во кој ја извршува својата дејност. Туризмот со своето мултиплицирано влијание во процесот на стопанисување, посредно и непосредно, ги вклучува и другите гранки и дејности во вкупната понуда на туристичкиот пазар. Ова, пред сè, се однесува на угостителството, трговијата, сообраќајот, занаетчиството, здравството и на разни други видови услуги. Исто така, преку туризмот се нудат и се продаваат нематеријални вредности, како што се: разни информации, обичаи, фолклор, забава, спортско-рекреативни активности и слично.

¹ МАНУ Скопје, 1996г.

Врз основа на комплексно согледаните природни и создадени услови и ресурси по обем, квалитет, распространетост или уникатност, функционалност, атрактивност и степен на активираноста, на територијата на Републиката како посебни целини може да се издвојат следните видови на туристички потенцијали: водените површини, планините, бањите, целините и добрата со природно и културно наследство, транзитните туристички правци, градските населби, ловните подрачја и селата.

Согласно со основните долгорочни цели, концептот и критериумите за развој и организација на туристичката понуда, во Државата се дефинирани вкупно 10 туристички региони со 54 туристички зони.

Предметната локација припаѓа на Пелагониски туристички регион со 9 туристички зони и 25 туристички локалитети.

Заштита од воени разурнувања, природни и техничко-технолошки катастрофи

Согласно Просторниот план на Република Македонија, предметната локација за која се наменети условите за планирање на просторот за изградба на површински соларни и фотоволтаични електрани, КО Галичани, Општина Прилеп, се наоѓа во простори со висок степен на загрозеност од воени дејства. Тоа се простори кои во случај на војна би се нашле во зафатот на стратегиските насоки на нападот на агресорот. Истовремено тоа се насоки кои се совпаѓаат со природните комуникациски коридори во кои се сконцентрирани најразвиените физички структури и се со најгуста населеност. Оттука во случај на војна во овие простори може да се очекува висок степен на повредливост на физичките структури, луѓето и материјалните добра.

Согласно Законот за заштита и спасување („Службен весник на Република Македонија“ број 93/12 - пречистен текст, 41/14, 129/15, 71/16, 106/16, 83/18 и 215/21), задолжително треба да се применуваат мерките за заштита и спасување кои опфаќаат урбанистичко-технички и хуманитарни мерки, а се применуваат во процесот на планирање и уредување на просторот и проектирање и изградба на објектите, на начин кој го уредува Владата со подзаконски акт.

Сеизмичките појави - земјотресите се доминантни природни непогоди во Државата, кои можат да имаат катастрофални последици врз човекот и природата. Присутни се низ вековите, на десет сеизмички жаришта во земјата или во нејзината поблиска и поширока околина. Земјотресите со умерени магнитуди ($M < 6,0$) можат да предизвикаат сериозни разурнувања, бидејќи традиционално градените објекти, особено во руралните средини, не можат да ги издржат овие земјотреси без значителни оштетувања. Историските податоци покажуваат дека силните земјотреси генерирани на територијата на државата се проследени и со појава на колатерални хазарди (ликвификација, одрони, свлечишта, пукнатини, раседници, померувања), со доминантни одрони и свлечишта, што уште повеќе ги зголемува негативните последици на земјотресите.

Во досегашниот просторен развој на Републиката, природните богатства, географските, морфолошките и другите погодности имале доминантно влијание врз изградбата и уредувањето на нејзината територија, без оглед на присутните сеизмички ризици. Тоа создава конфликтна ситуација во која најголемите градови,

најголем број на населението, индустриските капацитети и најзначајните комуникации, како што се коридорите север - југ и исток - запад, се лоцирани во зоните со најголема сеизмичност (интензитет од VII – X степени на МКС -64).

Локацијата за која се наменети условите за планирање на просторот се наоѓа во зона со **VII степени по Меркалиевата скала на очекувани земјотреси.**

Намалување на сеизмичкиот ризик може да се изврши со задолжителна примена на нормативно - правна регулатива, со која се уредени постапките, условите и барањата за постигнување на технички конзистентен и економски одржлив степен на сеизмичка заштита, кај изградбата на новите објекти.

Во инвестиционите проекти треба да се разработат мерките за заштита на човекот, материјалните добра и животната средина од природни катастрофи.

Неопходно е перманентно ажурирање на плановите за заштита од елементарни непогоди, кои согласно законските обврски постојат за целата територија на државата, поради присутниот сеизмички хазард, како и изложеноста на други природни катастрофи. Со реализација на наведените приоритети се создаваат реални услови за успешна инженерска превенција и намалување на сеизмичкиот ризик на територијата на целата Држава, односно за ефикасен менаџмент на ефектите и вонредните состојби предизвикани од силните сеизмички сили.

За успешно функционирање на заштитата од природни и елементарни катастрофи во процесот на урбанистичко планирање потребно е да се преземат соодветни мерки за **заштита од пожари**, односно евентуалните човечки и материјални загуби да бидат што помали во случај на пожари.

Во однос на диспозицијата на противпожарната заштита, предметната локација во случај на пожар ќе ја опслужуваат противпожарни единици од **градот Прилеп.**

Во процесот на планирање потребно е да се води сметка за конфигурацијата на теренот, степен на загрозеност од пожари и услови кои им погодуваат на пожарите: климатско-хидролошките услови, ружата на ветрови и слично кои имаат влијание врз загрозеност и заштита од пожари.

Заради поуспешна заштита во урбанистички планови се превземаат низа мерки за отстранување на причините за предизвикување на пожари, спречување на нивното ширење, гаснење и укажување помош при отстранување на последиците предизвикани со пожари, кои се однесуваат на:

- изворите за снабдување со вода, капацитетите на водоводната мрежа и водоводните објекти кои обезбедуваат доволно количество вода за гаснење на пожари;
- оддалеченоста меѓу зоните предвидени за станбени и јавни објекти и зоните предвидени за индустриски објекти и објекти за специјална намена за сместување лесно запаливи течности, гасови и експлозивни материји;
- широчината, носивоста и проточноста на патиштата со кои ќе се овозможи пристап на противпожарни возила до секој објект и нивно маневрирање за време на гаснење на пожарите.

Заштитата од пожари опфаќа мерки и дејности од нормативен, оперативен, организационен, технички, образовно-воспитен и пропаганден карактер, кои се уредени со Законот за заштита и спасување, како и Уредбата за спроведување на заштитата и спасувањето од пожари.

При појава на природни стихии, како што се **поплавите**, секое организирано општество превзема активни и пасивни мерки за организирана одбрана.

Појавата на **поплави** првенствено е поврзана со природните езера и хидрографската мрежа, но најчестиот вид на поплави и најголемата опасност од нив, сепак, доаѓа од поројните водотеци. Согласно со ова за донесување на брзи, исправни и ефикасни одлуки неопходно е да се располага со:

- однапред разработен план;
- сигурни информации за состојбата во загрозеното подрачје;
- сигурни прогностички информации за очекуваните состојби.

Од метеоролошки појави со карактеристики на елементарни непогоди се манифестираат појавата на **град, луњени ветрови и магли**.

Едно од можните и неопходно потребни превентивни мерки за заштита од **техничко - технолошки катастрофи** е планирањето, кое преку осознавање и анализа на состојбите и опасностите од можните инциденти, во одржувањето на инсталациите и опремата, треба да создаде прифатлив однос кон животната средина.

Потребна е доследна примена на основните методолошки постапки за планирање и уредување на просторот:

- оценка на состојбите на природните компоненти на животната средина и степенот на загрозеност од појава на технички катастрофи;
- оценка на оптовареноста на просторот со технолошки системи со одредено ниво на ризик;
- анализа на меѓусебната зависност на природните услови и постојните технолошки системи;
- дефинирање на нивото на постојниот ризик при редовна секојдневна работа на технолошките системи и при појавата на инцидентни случаи;
- процена на загрозеноста на луѓето и материјалните добра;
- утврдување на критериумите за избор на оптимална варијанта на заштита врз основа на проценетиот степен на загрозеност.

Со примена на оваа методолошка постапка може да се очекува остварување на следните основни цели за заштита од техничко-технолошки катастрофи:

- максимално усогласување и користење на просторот од аспект на заштита во рамките на просторните можности;
- вградување на мерките на кои се заснова организацијата на заштита и спасување на човечките животи и материјалните добра од техничко-технолошки катастрофи во определувањето на намената на просторот;
- интегрирање на елементите на загрозеноста на прашањата врзани со заштитата на животната средина.

Заради постигнување на целосна заштита на луѓето, материјалните добра и потесната и пошироката животна средина постојат три нивоа на преземање на сигурносни, превентивни мерки:

Прво ниво: ги вклучува сите мерки кои се преземаат во одржувањето на опремата и инсталациите, заради сигурно користење на опасни материјали во технолошките процеси и одбегнување на технолошки катастрофи.

Второ ниво: се однесува на сите мерки кои треба да обезбедат ограничување на емисијата како последица од пожар, експлозија или ослободување на хемикалии, што може да се случи во околности на поголеми индустриски accidente.

Трето ниво: вклучува мерки кои се преземаат за заштита на животната средина во смисла на ограничување на ефектите од емисија на опасни материји, или последици од пожар и експлозии.

При изработката на плановите од пониско ниво треба да се има предвид следното:

- Потребата од оформување на системот на евиденција и анализа на технолошките accidente, компатибилен на системот МАРС на Европската унија, како база за евиденција на опасни материјали, присутни во технолошките постројки и можни причини на катастрофи.
- Потребата од предвидување на превентивни мерки од страна на стопанските субјекти за спречување на технолошки катастрофи, базирани врз анализата на однесувањето на исти или слични постројки.
- Изработка на соодветни планови и програми за заштита на населението и едукација и тренинг на персоналот во случај на евентуална техничка катастрофа.

Насоки за потребата од спроведување на Стратегиска оцена на влијанието врз животната средина

Во процесот за проценка на влијанието на плановите, стратегиите и програмите врз животната средина и врз здравјето на луѓето (Стратегиска оцена на влијанието врз животната средина-СОВЖС), покрај проценката на влијанијата се предвидуваат и мерки кои имаат за цел заштита на животната средина од сите можни влијанија и тоа уште во процесот на планирање и донесување одлуки за одредени стратегии, планови и програми, т.е. плански документи. Преку навремено спроведување на постапката за СОВЖС се обезбедува идентификување на потенцијалните позитивни и негативни влијанија од реализацијата на планскиот документ врз животната средина, а исто така се дефинираат и алтернативи и можни мерки за спречување, намалување и ублажување на негативните влијанија врз сите елементи на животната средина.

СОВЖС се подготвува во согласност со националната легислатива и одредбите од друга релевантна меѓународна легислатива, која е инкорпорирана во националната, во форма на законски и подзаконски акти и Конвенции, кои се ратификувани од страна на РСМ со посебни закони.

Целта на СОВЖС постапката е да се процени дали планскиот документ е во согласност со поставените цели за животна средина на национално и меѓународно ниво. Целите на стратешката оценка на влијанието врз животната средина се прикажани преку статусот на: населението, социо-економски развој, човековото здравје, воздухот, климатските промени, водата, почвата, природното и културното наследство и материјалните добра.

Најдобро е процесот на стратешка оценка на влијанието на планскиот документ да се одвива паралелно со развојот на планскиот документ, со цел навремено да се земат во предвид целите на животната средина при дефинирање на целите на самиот плански документ.

Постапката за стратешка оценка на влијанието врз животната средина се спроведува во неколку фази, од кои првата е **Утврдување на потреба од спроведување на СОВЖС** (дали планскиот документ ќе има значителни влијанија врз животната средина) согласно со Уредбата за стратегиите, плановите и програмите, вклучувајќи ги и промените на тие стратегии, планови и програми, за кои задолжително се спроведува постапка за оценка на нивното влијание врз животната средина и врз животот и здравјето на луѓето. Оваа фаза претставува изготвување на Одлуката за спроведување или неспроведување на СОВЖС. Органот кој го подготвува планскиот документ е должен да донесе Одлука за спроведување или Одлука за не спроведување на стратешка оценка во која се образложени причините за спроведувањето, односно не спроведувањето согласно со критериумите врз основа на кои се определува дали еден плански документ би можел да има значително влијание врз животната средина и врз здравјето на луѓето.

Влијанијата, кои се претпоставува дека може да произлезат со изградбата на фотоволтаичните електрани, може да се разгледуваат од аспект на негативни влијанија и од аспект на идни бенефиции, односно позитивни влијанија:

- Изградбата на површински соларни и фотоволтаични електрани во рамките на планскиот опфат, се очекува да предизвика позитивни импулси и ефекти врз целото непосредно опкружување од аспект на повисока организација, инфраструктурна опременост и уреденост на просторот. Изградбата на фотоволтаична електрана ги подобрува перформансите на електроенергетската мрежа, го намалува увозот на електрична енергија и емисиите на стакленички гасови.
- Со изградбата на површински соларни и фотоволтаични електрани ќе има и негативни влијанија врз животната средина, посебно во фазата на градба на планираните објекти. Влијанијата што ќе се јават во фаза на градба (емисии на штетни материи во воздухот, можни штетни влијанија врз почвата (директни и индиректни), емисии на бучава, отпад и влијанија врз флората и фауната), ќе бидат локални и со ограничен временски рок. Влијанијата кои ќе се јават во фазата на експлоатација се проценуваат како малку значајни, имајќи го во предвид фактот дека фотоволтаичните електрани не создаваат емисии на штетни материи, не трошат гориво и не создаваат бучава. Мерки за заштита од влијанија врз животната средина се наведени во секторската област: заштита на животната средина.

- Поради потребата од зголемена површина на земјиште за изградба на фотоволтаични електрани, неопходно е воспоставување и почитување на ефикасна контрола на користењето и уредувањето на земјиштето и утврдување на нормите и стандардите за градба. Меѓу приоритетните определби на Просторниот план е заштитата на земјоделското земјиште, а особено стриктното ограничување на трансформацијата на земјиштето од I-IV бонитетна класа за неземјоделско користење, како и зачувување на квалитетот и природната плодност на земјиштето.
- Предметниот опфат нема конфликт со постојните и планирани енергетски водови, радиокомуникациски и кабелски електронско комуникациски мрежи.
- Во експлоатациониот период не се очекува значајни влијанија врз животот и здравјето на луѓето, затоа што видот и природата на планираните содржини со намена фотоволтаични електрани не спаѓаат во групата на големи и директни загадувачи на животната средина и животот и здравјето на луѓето.
- Просторот кој е предмет на изградба на површински соларни и фотоволтаични електрани, КО Галичани, Општина Прилеп нема регистрирано ниту евидентирано природно наследство. Доколку при изработка на проектната документација или при уредување на просторот се дојде до одредени нови сознанија за природно наследство кое би можело да биде загрозувано со урбанизацијата на овој простор, потребно е да се предвидат соодветни мерки за заштита на природното наследство согласно со законската регулатива.
- Во делот за заштита на културното наследство, културното наследство е наведено на ниво на катастарска општина, поради што при изработка на планска документација потребно е да се утврди дали на предметната локација има културно наследство и во таа смисла да се применат соодветните плански мерки за заштита на истото и да се постапи во согласност со постоечката законска регулатива.
- За предметниот простор не постои можност за појава на прекугранични влијанија, ниту во фазата на градба, ниту во фазата на експлоатација, поради доволната оддалеченост на предвидениот опфат од границите на Државата.
- Мерки за ублажување на негативните влијанија од евентуални несреќи и хаварии се наведени во секторската област: Заштита од воени разурнувања, природни и техничко-технолошки катастрофи.

При донесувањето на Одлука за спроведување или Одлука за не спроведување на стратегиска оценка за документацијата за предметниот простор за изградба на површински соларни и фотоволтаични електрани, КО Галичани, Општина Прилеп, задолжително да се земат во предвид претходно наведените забелешки, како и забелешките од секторските области опфатени со Просторниот план на Република Македонија.

Усогласување на планската документација со Просторниот план

Сите активности во просторот треба да се усогласат со насоките на Просторниот план на државата, особено значителните и оние кои се однесуваат на планирањето и изградбата на:

- Државните инфраструктурни системи (патишта, железници, воздушен сообраќај, телекомуникации);
- Енергетските системи, енерговоди и поголеми водостопански системи;
- Градежните објекти важни за Државата;
- Капацитетите на туристичката понуда;
- Стопанските комплекси и оние кои се однесуваат на поголеми концентрации (слободни економски зони);
- Капацитетите за користење на природните ресурси.
- Просторните планови на регионите и подрачјата од посебен интерес и урбанистичките планови се усогласуваат со Просторниот план на Републиката, особено во однос на следните елементи:
 - Намената и користењето на површините;
 - Мрежата на инфраструктура;
 - Мрежата на населби;
 - Заштитата на животната средина.

Насоките на Просторниот план на Републиката во однос на намената и користењето на површините се однесуваат на заложбата при изработката на урбанистичките планови, површините за сите урбани содржини треба да се бараат исклучиво на површини од послаби бонитетни класи (над IV категорија).

Посебни мерки и активности за остварување на рационалното користење и заштита на просторот, како и посебни интереси на просторниот развој се:

- Обезбедување на спроведување на постојните закони и прописи со кои се заштитува просторот, ресурсите и националното богатство и се организира и уредува просторот со цел за вкупен развој.
- Рационално користење на подрачјата за градба и нивно проширување или формирањето на нови врз база на критериумите за изготвување на соодветна планска документација.
- Насоките и критериумите за уредување на просторот надвор од градежните подрачја треба да се утврдат со помош на стручни основи и упатствата од ресорите на земјоделството, водостопанството, шумарството и заштитата на животната средина.

ЗАКЛУЧНИ СОГЛЕДУВАЊА

Условите за планирање на просторот се наменети за изградба на површински соларни и фотоволтаични електрани, на дел од КП 242 и КП 252, КО Галичани, Општина Прилеп. Предвидените површински соларни и фотоволтаични електрани се со капацитет до 1 MW зафаќаат површина од околу 0,72 ha.

Предметниот опфат се граничи со опфат за кој се издадени Услови за планирање на просторот за изработка на Урбанистички план за с.Галичани, КО Галичани и КО Беровци, Општина Прилеп, со технички број Y09216.

Видот на планската документација да се усогласи со Законот за урбанистичко планирање и Правилникот за урбанистичко планирање.

Условите за планирање треба да претставуваат влезни параметри и смерници при планирањето на просторот на населбата и поставување на планските концепции и решенија по сите области релевантни за планирањето на просторот, обработени во согласност со Просторниот план на Република Македонија.

При изработка на предметната документација треба да се земат во предвид горенаведените забелешки и следните поединечни заклучни согледувања од секторските области опфатени со Просторниот план на Република Македонија.

Економски основи на просторниот развој

- Според определбите на Просторниот план, идниот развој и разместеност на производните и услужни дејности треба да базира на одржливост на економијата применувајќи ги законитостите на пазарната економија и релевантната законска регулатива од областа на заштитата на животната средина, особено превенција и спречување на негативните влијанија на економските активности врз животната и работна средина.
- Изградбата на површински соларни и фотоволтаични електрани, КО Галичани, Општина Прилеп, ќе биде во функција на одржливиот развој преку производство на енергија од обновливи извори (сончева енергија).

Користење и заштита на земјоделско земјиште

- Согласно Просторниот план на Република Македонија просторот на Државата е поделен во 6 земјоделско стопански реони и 54 микрореони. Предметната локација припаѓа на Пелагонискиот реон кој има 10 микрореони.
- При изработка на планската документација, неопходно е воспоставување и почитување на ефикасна контрола на користењето и уредување на нормите и стандарди за градба. Меѓу приоритетните определби на Просторниот план е заштитата на земјоделското земјиште, а особено стриктното ограничување на трансформацијата на земјиштето од I-IV бонитетна класа за неземјоделско користење, како и зачувување на квалитетот и природната плодност на земјиштето, како и зачувување на квалитетот и природната плодност на земјиштето.

Водостопанство и водостопанска инфраструктура

- Сливот на горниот тек на Црна Река е богат со вода, што го покажува и специфичното истекување ($l/s/km^2$), кое изнесува $11,9 l/s/km^2$ кај водомерниот профил „Доленци“ (кој го опфаќа изворишниот дел) и $5,2 l/s/km^2$ кај водомерниот профил „Расимбегов Мост“. Изградбата на површинските соларни и фотоволтаични електрани во ВП „Пелагонија“, со кои ќе се користи сончевата енергија како обновлив ресурс, за производство на електрична енергија, како и искористувањето на хидроенергетскиот потенцијал со кој располага подрачјето ќе допринесе за подобрување на енергетската покриеност на потрошувачите во согласност со принципите на еколошко и одржливо искористување на природните ресурси.
- За наводнување на обработливите површини во В.П „Пелагонија“ изградени се системи за наводнување кои покриваат површина од 24743 ha во Прилепско Поле и Битолско Поле, а за идниот период се предвидува проширување за нови 85223 ha. При изработката на документацијата за површинските соларни и фотоволтаични електрани да се утврди местоположбата на постоечката и планираната инфраструктура за наводнување и да се предвидат мерки со што ќе се избегнат можните конфликти во функционирањето на електраната и објектите од системот за наводнување.

Енергетика и енергетска инфраструктура

- Локацијата наменета за изградба на површински соларни и фотоволтаични електрани, КО Галичани, Општина Прилеп, нема конфликт со постојните и планирани енергетски водови.
- Градбата на површински соларни и фотоволтаични електрани ги подобрува перформансите на електроенергетската мрежа, го намалува увозот на електрична енергија и емисиите на стакленички гасови.

Урбанизација и мрежа на населби

- Иницијативата за изградба на површински соларни и фотоволтаични електрани, КО Галичани, Општина Прилеп, ќе овозможи поефикасно снабдување на населбите со електрична енергија, што е особено значајно за оние кои немаат соодветно, односно квалитетно снабдување. Преку воведување на алтернативни извори на енергија се овозможува заштеда на необновливи извори на енергија што е еден од основните приоритети во одржливиот развој.

Домување

- Иницијативата за изградба на површински соларни и фотоволтаични електрани, КО Галичани, Општина Прилеп, е во функција на обезбедување поквалитетни услуги за снабдување на домаќинствата со електрична енергија во овој дел на Републиката, со што се овозможува квалитативно и квантитативно подигнување на комуналната опременост на станот.

Јавни функции

- Локацијата за изградба на површински соларни и фотоволтаични електрани, КО Галичани, Општина Прилеп, е во функција на развој на стопанските активности и е надвор од урбаниот опфат на најблиската населба, така што нема препораки и обврски за организација на јавни функции, што значи дека се исклучени и можностите за било каков конфликт помеѓу два типа на функции.

Индустрија

- Со плански и организиран начин на ширење на инфра и супраструктурата и создавањето на други погодни услови за локација на производни капацитети во просторот околу општинските центри и во поширокиот рурален простор, се обезбедуваат основи врз кои може да се остварува просторната разместеност на индустријата, преку моделот на концентрираната дисперзија.
- Изградбата на површински соларни и фотоволтаични електрани, КО Галичани, Општина Прилеп, ќе биде во функција на развој на енергетскиот сектор преку производство на енергија од обновливи извори, што кореспондира со основните определби на Просторниот план на Република Македонија за одржлив развој.

Сообраќајна инфраструктура

Според Просторниот план на Република Македонија автопатската и магистрална патна мрежа релевантна за предметниот простор е:

- АЗ (М-5) - (Крстосница Требениште - врска со А-2 - крстосница Подмоље - Охрид - Косел - Ресен - Битола - Прилеп - Велес - Штип-Кочани - Делчево - граница со Бугарија - граничен премин Рамна Нива), делница Битола-крстосница Кукуречани-граница со Грција-граничен премин Меџитлија-делница Косел-врска со А-3-Охрид-граница со Албанија-граничен премин Љубаниште.
Релевантни регионални патни правци за предметната локација влегуваат во групата на регионални патишта "Р1" и "Р2" и се со ознака:
- Р2339 - Ново Лагово (врска со Р-1101)–Галичани-Обршани-Бучин–Граиште - врска со Р1305);
- Р1101 (Р-106) - (Прилеп-врска со А1,А3 – Битола – Макази - Царев двор - врска со Р1307);
- При планирање да се почитува Законот за јавни патишта („Службен весник на Република Македонија” број 84/08, 52/09, 114/09, 124/10, 23/11, 53/11, 44/12, 168/12, 163/13, 187/13, 39/14, 42/14, 166/14, 44/15, 116/15, 150/15, 31/16, 71/16 и 163/16).
- При планирање да се почитува Законот за јавни патишта („Службен весник на Република Македонија” број: 84/08, 52/09, 114/09, 124/10, 23/11, 53/11, 44/12, 168/12, 163/13, 187/13, 39/14, 42/14, 166/14, 44/15, 116/15, 150/15, 31/16, 71/16, 163/16 и 174/21)
- При планирање да се почитува заштитна зона на патот, согласно Законот за јавни патишта („Службен весник на Република Македонија” број: 84/08,

52/09, 114/09, 124/10, 23/11, 53/11, 44/12, 168/12, 163/13, 187/13, 39/14, 42/14, 166/14, 44/15, 116/15, 150/15, 31/16, 71/16, 163/16, 174/21).

- При планирање на локацијата да се почитува **Законот за железничкиот систем** („Службен весник на Република Македонија” број 91/13-пречистен и 163/13, 42/14, 130/14, 152/15, 31/16, 178/16, 64/18, 302/20) и **Законот за сигурност во железничкиот систем** („Службен весник на Република Македонија” број 48/10, 23/11, 53/11, 158/11, 137/13, 163/13, 42/14, 166/14, 147/15, 193/15, 31/16, 52/16, 63/16, 71/16), 35/18, 64/18 и 22/20).

Радиокомуникациска и кабелска електронско комуникациска мрежа

- Локацијата за изградба на површински соларни и фотоволтаични електрани, КО Галичани, Општина Прилеп, нема конфликт со постојните и планирани радиокомуникациски и кабелски електронско комуникациски мрежи.
- Преку кабелските електронски комуникациски мрежи, на крајните корисници треба да им се обезбеди сигурен пренос на јавни електронски комуникациски услуги со задоволување на одредени општи и посебни услови за квалитет, во согласност со Законот за електронските комуникации и препораките за обезбедување на одредено ниво на квалитет на пренос.

Заштита на животна средина

- Со цел да се обезбеди заштита и унапредување на животната средина при изградбата на површински соларни и фотоволтаични електрани, КО Галичани, Општина Прилеп, потребно е да се почитуваат одредбите пропишани во законската регулатива од областа на заштита на животната средина и подзаконските акти донесени врз нивна основа.
- Да се внимава да не дојде до искористување на земјиштето на начин и обем со кој би се загрозиле неговите природни вредности.
- Да се превземат активности за намалување на бучавата и вибрациите од опремата, со цел да се избегнат негативните ефекти од бучавата и да се почитуваат пропишаните гранични вредности за дозволено ниво на бучава во животната средина.
- Создавачите на отпад се должни во најголема можна мера, да го избегнат создавањето на отпад и да ги намалат штетните влијанија на отпадот врз животната средина, животот и здравјето на луѓето. При управување со отпадот по претходно извршената селекција, отпадот треба да биде преработен по пат на рециклирање, повторно употребен во истиот или во друг процес за екстракција на секундарните суровини или пак да се искористи како извор на енергија.
- Евентуалниот отпад што може да се формира во тек на изградбата и експлоатациониот период треба да се депонира организирано со контролиран транспортен систем во постојната депонија.
- Создавачот и/или поседувачот на отпадни материи и емисии ги сноси сите трошоци за санација на евентуално предизвиканите нарушувања во животната средина.

Заштита на природно наследство

- Согласно Студијата за заштита на природното наследство, изработена за потребите на Просторниот план на Република Македонија, на просторот кој е предмет на разработка за изградба на површински соларни и фотоволтаични електрани, КО Галичани, Општина Прилеп, нема регистрирано ниту евидентирано природно наследство.
- Доколку при изработка на документацијата за предметниот простор или при уредување на просторот се дојде до одредени нови сознанија за природно наследство кое би можело да биде загрозувано со урбанизацијата на овој простор, потребно е да се предвидат соодветни мерки за заштита на природното наследство согласно Законот за заштита на природата.

Заштита на културно наследство

- Согласно податоците од Експертниот елаборат за заштита на културното наследство и Археолошката карта на Република Македонија² на подрачјето на катастарската општина Галичани има евидентирани недвижни споменици на културата и археолошки локалитети.
- При изработка на планска документација од пониско ниво да се утврди точната локација на евидентираното и регистрираното културно наследство и во таа смисла да се применат соодветните плански мерки за заштита на истото.
- Доколку при изведување на земјаните работи се најде на археолошки артефакти, односно дојде до откривање на материјални остатоци со културно-историска вредност, потребно е да се постапи во согласност со постоечката законска регулатива (Закон за заштита на културното наследство - „Службен весник на Република Македонија“ број 20/04, 115/07, 18/11, 148/11, 23/13, 137/13, 164/13, 38/14, 44/14, 199/14, 104/15, 154/15, 192/15, 39/16, 11/18, 20/19), односно веднаш да се запре со отпочнатите градежни активности и да се извести надлежната институција за заштита на културното наследство.

Туризам и организација на туристички простори

- Предметната локација за која што се наменети Условите за планирање, припаѓа на Пелагониски туристички регион во кој се утврдени 9 туристички зони со 25 туристички локалитети.
- Согласно поставките на Концептот и критериумите за развој и организација на туристичката дејност, за непречен развој на вкупната туристичка понуда на ова подрачје, се препорачува, при идната организација на стопанските дејности да се почитуваат критериумите за заштита и одржлив економски развој.

Заштита од воени разурнувања, природни и техничко-технолошки катастрофи



² МАНУ Скопје, 1996г.

- Локацијата за која се наменети условите за планирање на просторот за изградба на површински соларни и фотоволтаични електрани, КО Галичани, Општина Прилеп, се наоѓа во простори со висок степен на загрозеност од воени дејства. Според тоа во согласност со Законот за заштита и спасување, задолжително треба да се применуваат мерките за заштита и спасување.
- Задолжителна примена на мерки за заштита од пожар.
- Анализираниот простор се наоѓа во подрачје каде се можни потреси со јачина до VII степени по МКС, што наметнува задолжителна примена на нормативно- правна регулатива, со која се уредени постапките, условите и барањата за постигнување на технички конзистентен и економски одржлив степен на сеизмичка заштита, кај изградбата на новите објекти.

Насоки за потребата од спроведување на Стратегиска оцена на влијанието врз животната средина

- При донесувањето на Одлука за спроведување или Одлука за не спроведување на стратегиска оцена за документацијата за предметниот простор за изградба на површински соларни и фотоволтаични електрани, КО Галичани, Општина Прилеп, задолжително да се земат во предвид насоките за потреба од спроведување на Стратегиска оцена на влијанието врз животната средина, како и забелешките и заклучоците од секторските области опфатени со Просторниот план на Република Македонија.

ИЗВОД ОД ПРОСТОРЕН ПЛАН НА РЕПУБЛИКА МАКЕДОНИЈА 2002 - 2020

 МИНИСТЕРСТВО ЗА ЖИВОТНА СРЕДИНА И ПРОСТОРНО ПЛАНИРАЊЕ
 АГЕНЦИЈА ЗА ПЛАНИРАЊЕ НА ПРОСТОРОТ















Сектор:
Синтезни карти

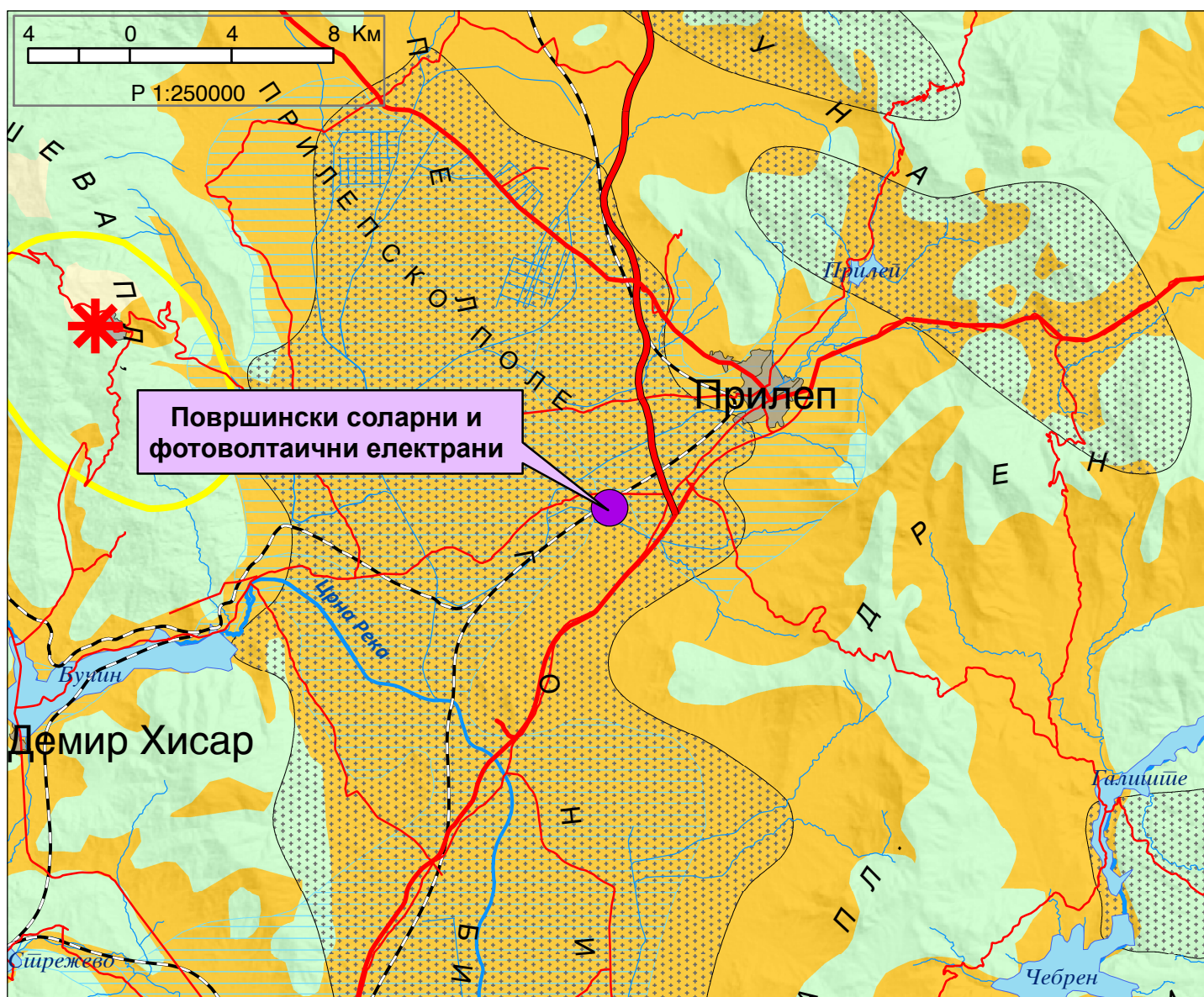
Тема:
Биланс на намена на површините

Користење на земјиштето

Карта бр. 20

Легенда:

- | | | |
|--|---|---|
|  шуми и шумско земјиште |  зони за експлоат. на минерали |  автопат |
|  земјоделско земјиште |  туристички простори |  магистрален пат |
|  наводнувани површини |  транзитни коридори |  регионален пат |
|  високопланински пасишта |  туристички центри |  железничка мрежа |
|  акумулации | |  воздухопловно пристаниште |



ИЗВОД ОД ПРОСТОРЕН ПЛАН НА РЕПУБЛИКА МАКЕДОНИЈА 2002 - 2020

 МИНИСТЕРСТВО ЗА ЖИВОТНА СРЕДИНА И ПРОСТОРНО ПЛАНИРАЊЕ

 АГЕНЦИЈА ЗА ПЛАНИРАЊЕ НА ПРОСТОРОТ

Сектор:

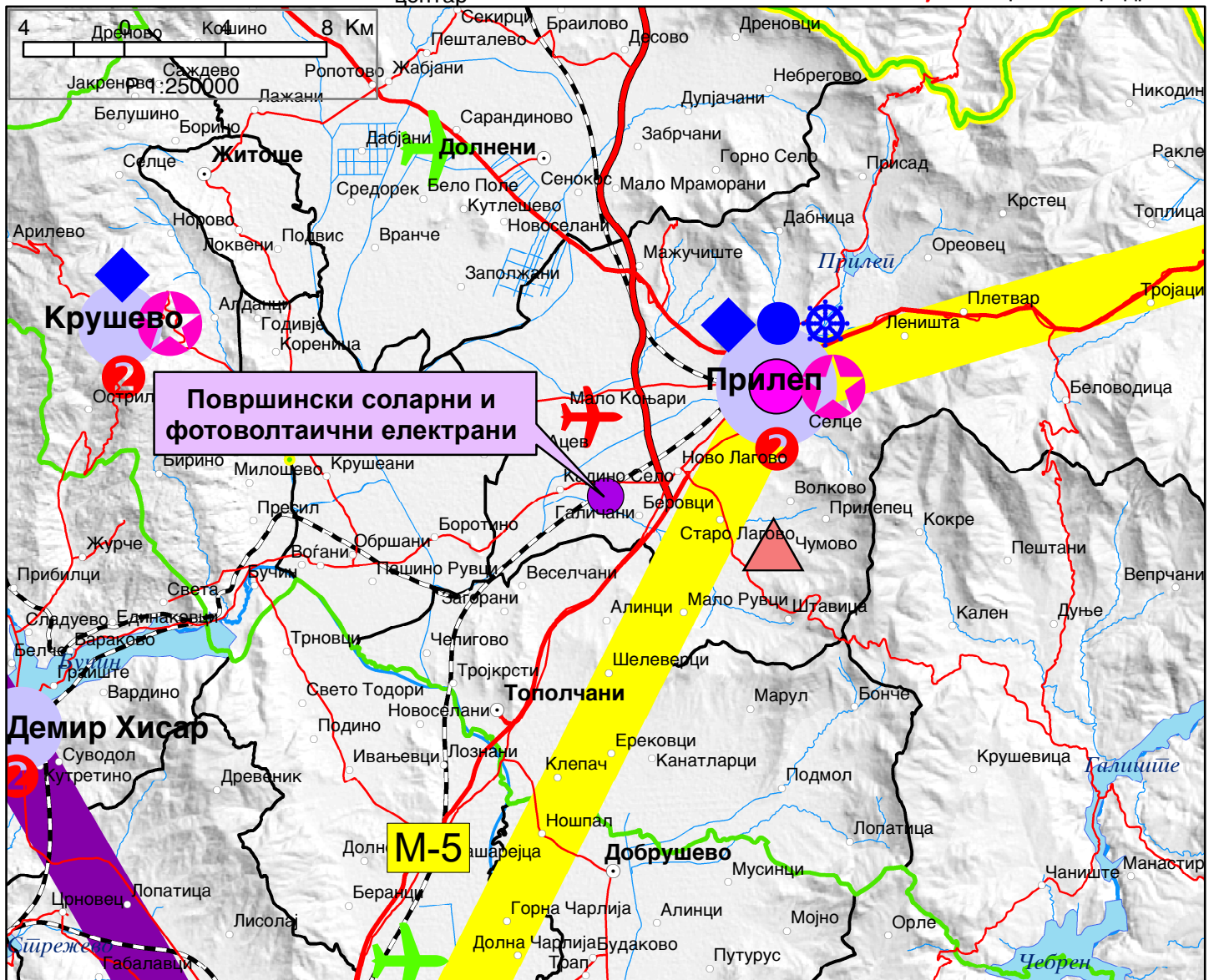
Синтезни карти

Тема:

Просторно-функционална организација

Систем на населби и сообраќајна мрежа

Карта бр. 22



ИЗВОД ОД ПРОСТОРЕН ПЛАН НА РЕПУБЛИКА МАКЕДОНИЈА 2002 - 2020



МИНИСТЕРСТВО ЗА ЖИВОТНА СРЕДИНА И ПРОСТОРНО ПЛАНИРАЊЕ



АГЕНЦИЈА ЗА ПЛАНИРАЊЕ НА ПРОСТОРОТ

Сектор:

Синтезни карти

Тема:

Техничка инфраструктура

Водостопанска и енергетска инфраструктура

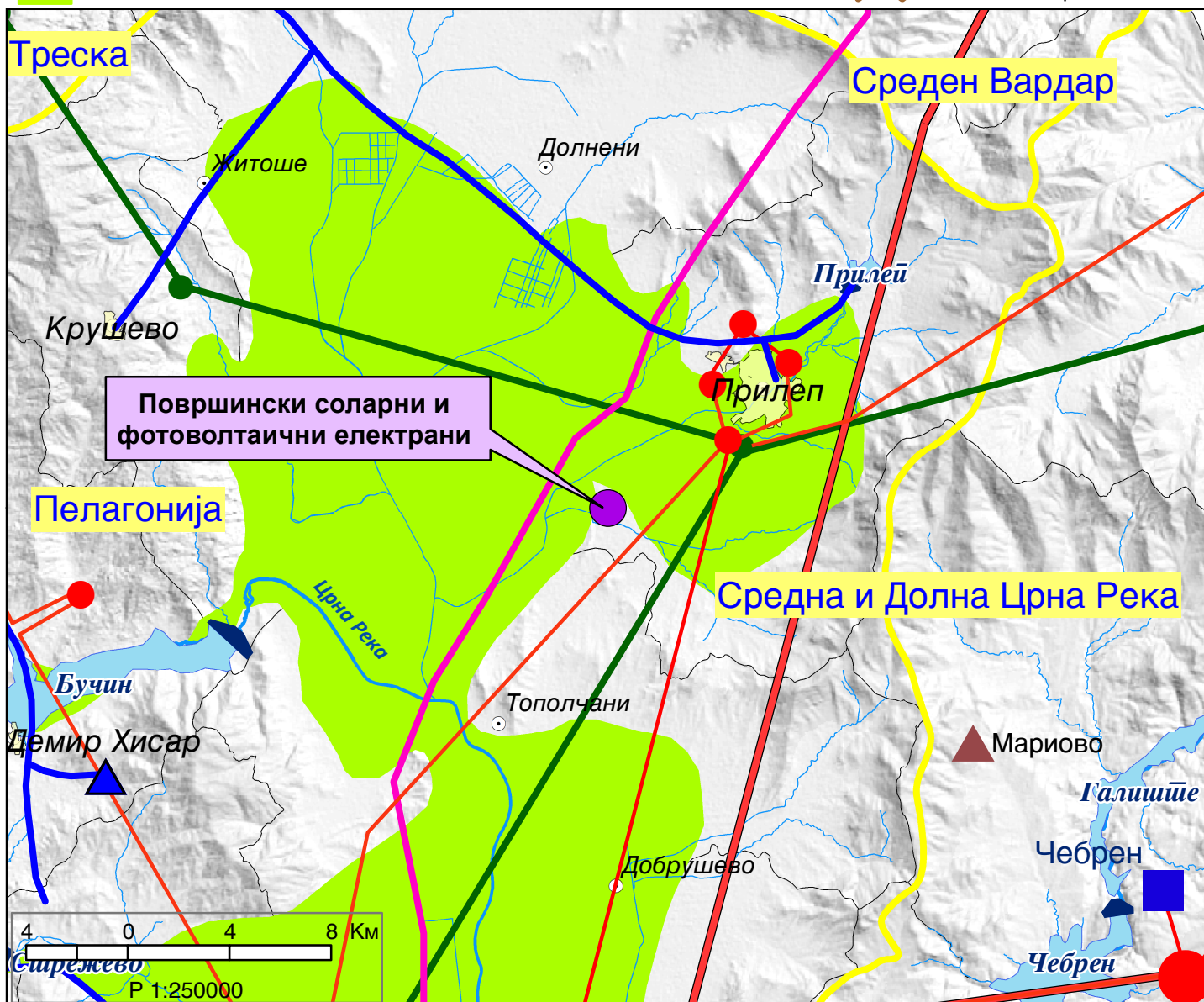
Карта бр. 23

Легенда:

- Изворишта
- Водоводен систем
- Регионален водост. систем
- Акумулации
- Акумулации по 2020г.
- Природни езера
- Наводнувани површини

- Водостопански подрачја
 - Термоелектрани
 - Хидроелектрани
- Далноводи
- 110 kV
 - 220 kV
 - 400 kV
- Трафостаници
- 110 kV
 - 220 kV
 - 400 kV

- Рафинерија
- Нафтовод
- Индустриски топлани
- Рудник на јаглен
- Брикетара
- Гасовод
- Регулациони станици
- Канализационен систем



ИЗВОД ОД ПРОСТОРЕН ПЛАН НА РЕПУБЛИКА МАКЕДОНИЈА 2002 - 2020

 МИНИСТЕРСТВО ЗА ЖИВОТНА СРЕДИНА И ПРОСТОРНО ПЛАНИРАЊЕ

 АГЕНЦИЈА ЗА ПЛАНИРАЊЕ НА ПРОСТОРОТ

Сектор:

Синтезни карти


Тема:


Заштита на животната средина

Реонизација и категоризација на просторот за заштита


Карта бр. 24


Легенда:


 Граници на региони за управување со животната средина


 Заштита на простори со природни вредности


 Рекултивација на деград. простори

 Управување со загад. на воздух и вода


 Заштита на реки со нарушен квалитет


 Заштита на акумулации и реки за водозафати

 Рекултивација на деградирани простори

 Заштита на земјоделско земјиште


 Заштита на шуми

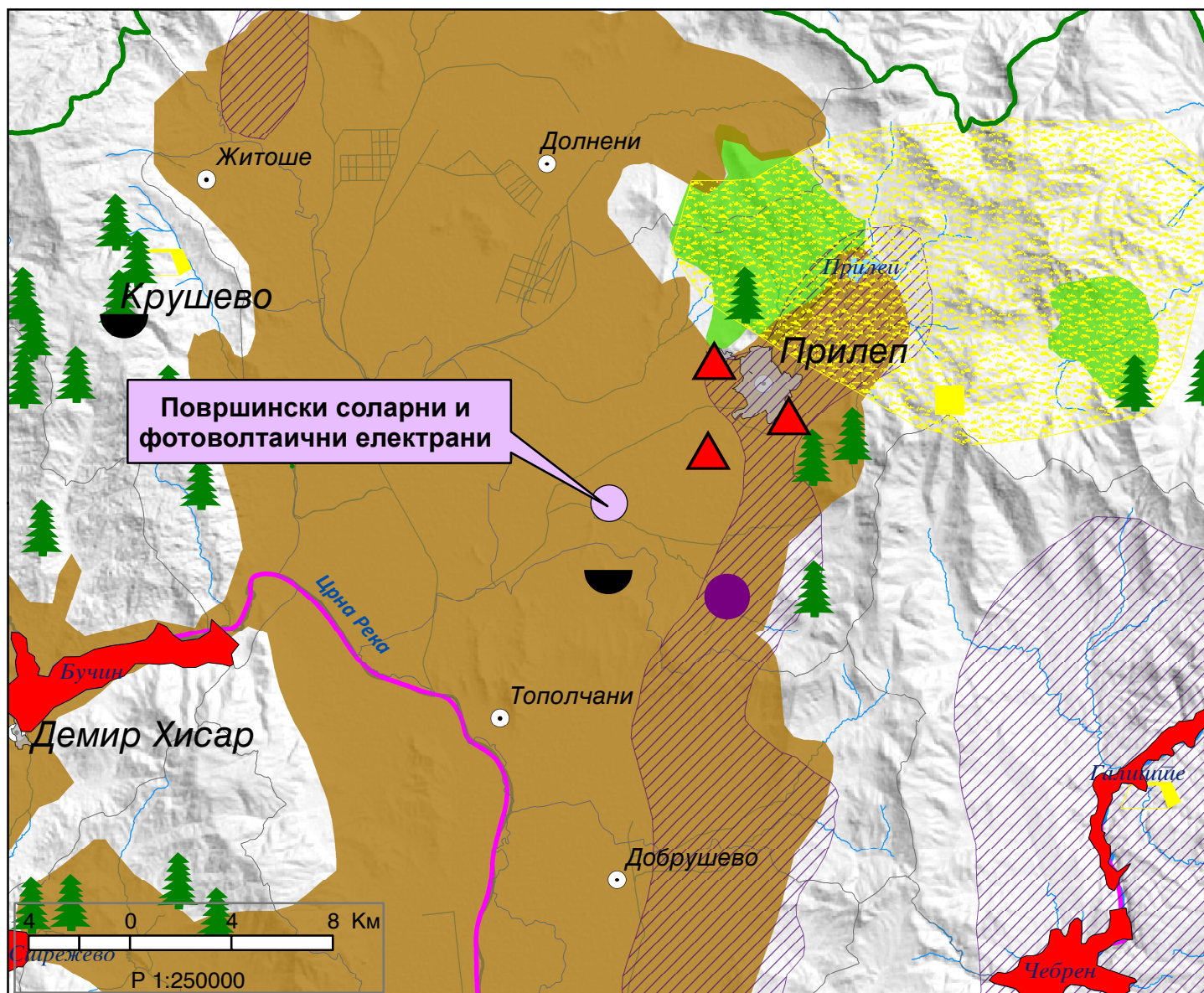
 Поволни подрачја за лоцирање регионални санитарни депонии

 Поволни хидрогеолошки средини за лоцирање на депонии

 Споменичко подрачје

 Археолошки локалитети

 Споменички целини





СЕКТОР ЗА ПРОСТОРНО ПЛАНИРАЊЕ
DEPARTAMENTI PËR PLANIFIKIM HAPËSINOR

Арх. знак	_____
Рок на чување	_____
	20 _____ год.
	Потпис

Арх.бр. УП1-15 1596/2022

Дата: 25-08-2022

Врз основа на член 88 од Законот за општата управна постапка ("Службен весник на Република Македонија" бр. 124/15), а во врска со член 4, став 3 од Законот за спроведување на Просторниот план на Република Македонија ("Службен весник на Република Македонија" бр.39/04) и член 42, став 9 од Законот за урбанистичко планирање ("Службен весник на Република Северна Македонија" бр. 32/20), министерот за животна средина и просторно планирање, го донесе следното:

РЕШЕНИЕ
за Услови за планирање на просторот

1. Со ова Решение на Општина Прилеп, се издаваат **Услови за планирање на просторот за изградба на површински соларни и фотоволтаични електрани, на дел од КП 242 и КП 252 во КО Галичани, Општина Прилеп.**

Предвидените површински соларни и фотоволтаични електрани се со капацитет до 1 MW и зафаќаат површина од околу 0,72 ha.

Предметниот опфат се граничи со опфат за која се издадени Услови за планирање на просторот за изработка на Урбанистички план за село Галичани, КО Галочани и КО Беровци, Општина Прилеп, со технички број У09216.

2. Условите за планирање на просторот од точка 1 на ова Решение, изработени од Агенцијата за планирање на просторот со **тех.бр. У26922** се составен дел на Решението.

3. Реализацијата на проектот - изградба на површински соларни и фотоволтаични електрани, на дел од КП 242 и КП 252 во КО Галичани, Општина Прилеп, би требало да предизвика позитивни импулси и ефекти врз целото непосредно окружување од аспект на повисока организација, инфраструктурна опременост и уредност на максимално почитување и вградување на нормативите и стандарди за заштита на животна средина.

4. Со цел да се обезбеди заштита и унапредување на животната средина при изградба на површински соларни и фотоволтаични електрани, на дел од КП 242 и КП 252 во КО Галичани, Општина Прилеп, потребно е да се почитуваат одредбите пропишани во законската регулатива од областа на заштита на животна средина и подзаконските акти донесени врз нивна основа.

5. При донесување на Одлука за спроведување или Одлука за не спроведување на стратегиска оцена за предметната документација за изградба на површински соларни и фотоволтаични електрани, на дел од КП 242 и КП 252 во КО Галичани, Општина Прилеп, задолжително да се земат во предвид претходно наведените забелешки, како и забелешките од секторските области опфатени со Просторниот план на Република Македонија.



СЕКТОР ЗА ПРОСТОРНО ПЛАНИРАЊЕ
DEPARTAMENTI PËR PLANIFIKIM HAPËSINOR

ОБРАЗЛОЖЕНИЕ

Општина Прилеп, врз основа на член 42 став 4 од Законот за урбанистичко планирање ("Сл. весник на РСМ" бр. 32/20), поднесе барање преку електронскиот систем е-урбанизам, со број на постапка УПП 43629 од 03.06.2022 год. до Агенцијата за планирање на просторот, барање за издавање на Услови за планирање на просторот за изградба на површински соларни и фотоволтаични електрани, на дел од КП 242 и КП 252 во КО Галичани, Општина Прилеп. Предвидените површински соларни и фотоволтаични електрани се со капацитет до 1 MW и зафаќаат површина од околу 0,72 ha.

Согласно член 42 став 8 од Законот за урбанистичко планирање ("Сл. весник на РСМ" бр. 32/20), Агенцијата за планирање на просторот ги изработи Услови за планирање на просторот за изградба на површински соларни и фотоволтаични електрани, на дел од КП 242 и КП 252 во КО Галичани, Општина Прилеп, и ги достави до Министерството за животна средина и просторно планирање под бр. УП1-15 1596/2022 од 22.08.2022 година.

Услови за планирање на просторот за изградба на површински соларни и фотоволтаични електрани, на дел од КП 242 и КП 252 во КО Галичани, Општина Прилеп претставуваат влезни параметри и смерници при планирањето на просторот и поставувањето на планските концепции и решенија по сите области релевантни за планирањето на просторот.

Заклучните согледувања, дефинирани во Условите за планирање на просторот кои произлегуваат од "Просторниот план на Република Македонија", претставуваат обврзувачки активности во понатамошното планирање на просторот.

Врз основа на горенаведеното, а согласно член 88 од Законот за општата управна постапка ("Сл. весник на РМ" бр. 124/15), Министерството за животна средина и просторно планирање го донесе ова Решение за **Услови за планирање на просторот за изградба на површински соларни и фотоволтаични електрани, на дел од КП 242 и КП 252 во КО Галичани, Општина Прилеп** и одлучи како во диспозитивот.

Упаство за правно средство: Против ова Решение засегнатата јавност и органот кој го подготвува планскиот документ може да изјави жалба во рок од 15 (петнаесет) дена од денот на приемот на ова Решение до Државната Комисија за одлучување во управна постапка и постапка од работен однос во втор степен.

Изготвил: Исмаил Шехаби

Одобрил: Соња Фурнаисна



ПО ОВЛАСТУВАЊЕ НА МИНИСТЕР
РАКОВОДИТЕЛ НА СЕКТОР
Mebi Rexhepi