УРБАН ПРОЕКТИНГ

Друштво за проектирање, трговија и инженеринг – ДООЕЛ Велес

Адреса: *ул."Никола Оровчанец" бр: 1, 1400 Велес, Р.Македонија*

Тел./Фах. *043/222-744; 070/222-848*

Mail: *urbanproekting@yahoo.com*

УРБАНИСТИЧКИ ПРОЕКТ ВОН ОПФАТ НА УРБАНИСТИЧКИ ПЛАН СО НАМЕНА Е1.13 ПОВРШИНСКИ СОЛАРНИ И ФОТОВОЛТАИЧНИ ЕЛЕКТРАНИ (фотонапонски панели за производство на електрична енергија кои се градат на земјиште) НА КП 343 КО НОВО ЛАГОВО, ОПШТИНА ПРИЛЕП

ZORICA GJORGJIEVSKA

Digitally signed by ZORICA GJORGJIEVSKA
DN: c=MK, ou=VAT - 4030993204197, 2.5.4.97=NTRMK-4720806, o=MARIO-KOMERC ZORICA DOOEL SKOPJE, serialNumber=160308, title=Upravitel, sn=GJORGJIEVSKA, givenName=ZORICA, cn=ZORICA GJORGJIEVSKA
Date: 2023.02.16 13:17:54 +01'00'

Biljana Taseva

Digitally signed by Biljana Taseva
DN: c=MK, ou=VAT - 4004007121369, 2.5.4.97=NTRMK-6229123, o=DPTI URBAN PROEKTING DOOEL Veles, serialNumber=172590, title=upravitel, sn=Taseva, givenName=Biljana, cn=Biljana Taseva
Date: 2023.01.11 13:07:47 +01'00'

ZORICA GJORGJIEVSKA

Digitally signed by ZORICA GJORGJIEVSKA
DN: c=MK, ou=VAT - 4030993204197, 2.5.4.97=NTRMK-4720806, o=MARIO-KOMERC ZORICA DOOEL SKOPJE, serialNumber=160308, title=Upravitel, sn=GJORGJIEVSKA, givenName=ZORICA, cn=ZORICA GJORGJIEVSKA
Date: 2023.02.16 13:17:44 +01'00'

Технички број: 57/21 ЈАНУАРИ 2023 година

ПРОЕКТ:
УРБАНИСТИЧКИ ПРОЕКТ ВОН ОПФАТ НА УРБАНИСТИЧКИ ПЛАН СО НАМЕНА Е1.13 ПОВРШИНСКИ СОЛАРНИ И ФОТОВОЛТАИЧНИ ЕЛЕКТРАНИ (фотонапонски панели за производство на електрична енергија кои се градат на земјиште) НА КП 343 КО НОВО ЛАГОВО, ОПШТИНА ПРИЛЕП

ИМЕ НА ПОДРАЧЈЕТО И ОПШТИНАТА:
КО НОВО ЛАГОВО, ОПШТИНА ПРИЛЕП

ТЕХНИЧКИ БРОЈ:
57/21

НАРАЧАТЕЛИ:
БИЉАНА ТАСЕВА
ВИКТОР ЈАМАЛОВ

Содржина:

- Општ дел

1. Регистрација на проектантското претпријатие
2. Лиценци и овластување на носителот на проектна документација

I. ДОКУМЕНТАЦИОНА ОСНОВА НА УРБАНИСТИЧКИ ПРОЕКТ – Текстуален дел

1. Површина и опис на границите на проектен опфат со географско и геодетско одредување на неговото подрачје
2. Историјат на планирањето и уредувањето на подрачјето во близина на проектниот опфат и неговата непосредна околина
3. Податоци за природните чинители кои можат да влијаат на развојот на подрачјето во рамки на проектниот опфат, на проектни решенија и на нивното спроведување: географски, геолошки, геомеханички, сеизмички, климатолошки, хидрографски, хидролошки податоци, природни ресурси, заштитени екосистеми и друго
4. Податоци за создадените вредности и чинители кои ја синтетизираат состојбата на начинот на човековата употреба на земјиштето во рамките на планскиот опфат: културно, историски, демографски, економски, стопански, сообраќајни, социјални и други чинители
5. Инвентаризација на: земјиштето во проектниот опфат, изградениот градежен фонд, вкупната физичка супраструктура и инсталации во рамки на проектниот опфат
6. Инвентаризација на природното наследство
7. Инвентаризација на градби со режим на заштита на културно наследство, постојни споменички целини, културни предели и друго
8. Инвентаризација на изградената комунална инфраструктура: сообраќајните, електричните, канализациските, водоводните, поштенските, гасоводните, топловодните, телефонските и другите водови и објекти
9. Други податоци од субјектите од член 47 од Законот за урбанистичко планирање, релевантни за подрачјето во планскиот опфат

ПРИЛОЗИ КОН ТЕКСТУАЛЕН ДЕЛ

1. Полномошно од нарачателот
2. Имотни листови за земјиштето
3. Податоци и информации од државните органи, институции, установи и правни лица кои вршат јавни услуги

ГРАФИЧКИ ДЕЛ

1. Услови за планирање на просторот
2. Ажурирана геодетска подлога со нанесена граница на проектен опфат
3. Карта на изградениот градежен фонд и изградената комунална инфраструктура

II. ПЛАНСКИ ДЕЛ НА УРБАНИСТИЧКИ ПРОЕКТ – Текстуален дел

1. Проектна програма
2. Опис и образложение на проектниот концепт на урбанистичкото решение на градежната парцела, во која е утврден простор определен со градежни линии
2.1 Дејности и активности кои се одвиваат во градбите во градежната парцела со нумерички показатели на урбанистичките параметри за секоја градба поединечно
2.2 Внатрешни сообраќајници, и начин на обезбедување на потребен број на паркинг места
2.3 Партерно решение со хортикултура
2.4 Водови и инсталации на инфраструктурите
3. Детални услови за проектирање и градење
4. Мерки за заштита
4.1 Мерки за заштита на животната средина
4.2 Мерки за заштита и спасување
4.3 Мерки за обезбедување на пристапност за лица со инвалидност
4.4 Мерки за заштита на културното наследство

ГРАФИЧКИ ДЕЛ

1. Урбанистичко решение за проектниот опфат	1:1000
2. Урбанистичко решение на сообраќај и нивелманско решение	1:1000
3. Урбанистичко решение на приклучни точки за сите водови и градби на инфраструктур	1:1000
4. Синтезна карта	1:1000

III. ПРОЕКТЕН ДЕЛ

Идејна техничка документација

/електронски издаден документ/

Тековна состојба

Дигитално потпишан од: Makedonski Telekom CA, OU=CENTRALEN REGISTAR,1.3.6.1.4.1.40300014254 80,SERIALNUMBER=CRT3583604+CN=ANGjELINA KOSTOVSKA
Централен Регистар на Република Северна Македонија
Датум и час на потпишување: 31.08.2022 во 15:03:16
Издавач на сертификатот: Makedonski Telekom CA
Сертификатот е валиден до: 05.05.2023

ЕМБС:	**6229123**

Целосен назив на Субјектот на Упис:	Друштво за проектирање, трговија и инженеринг УРБАН ПРОЕКТИНГ ДООЕЛ Велес
Кратко име:	ДПТИ УРБАН ПРОЕКТИНГ Велес
Седиште:	Ул. НИКОЛА ОРОВЧАНЕЦ Бр.1 ВЕЛЕС ВЕЛЕС
Вид на субјект на упис:	ДООЕЛ
Акт:	Изјава : Изјава за основа на ДООЕЛ (Пречистен текст) од 29.08.2022
Датум на основање:	16.5.2007
Времетраење:	Неограничено
***Вид на сопственост:**	Приватна сопственост
Единствен даночен број:	4004007121369
Потекло на капиталот:	Недефиниран
Големина на субјектот:	микро
Организационен облик:	05.4 - дооел
Надлежен регистар:	Трговски Регистар
Деловен статус:	Активен

Основна главнина

Паричен влог EUR:	0,00
Непаричен влог EUR:	5.000,00
Уплатен дел EUR:	5.000,00
Вкупно основна главнина EUR:	5.000,00

Сопственици

ЕМБГ/ЕМБС:	2503957485005
Име:	**БИЉАНА ТАСЕВА**
Адреса:	Ул. БЛАГОЈ НЕЧЕВ Бр.69 ВЕЛЕС ВЕЛЕС
Тип на сопственик:	Основач/сопственик / Основач
Паричен влог EUR:	0,00
Непаричен влог EUR:	5.000,00
Уплатен дел EUR:	5.000,00
Вкупен влог EUR:	5.000,00
Вид на одговорност:	Не одговара
КОНТАКТ:	
Телефон:	043223084

Дејности

Приоритетна дејност/ Главна приходна шифра:	71.11	Архитектонски дејности
ОПШТА КЛАУЗУЛА ЗА БИЗНИС		
Евидентирани се дејности во надворешниот промет		

Овластувања

Управител

ЕМБГ/ЕМБС:	2503957485005
Име:	**БИЉАНА ТАСЕВА**
Адреса:	Ул. БЛАГОЈ НЕЧЕВ Бр.69 ВЕЛЕС ВЕЛЕС
Овластувања:	Управител без ограничување, занимање:Дипломиран инженер архитект
Тип на овластување:	Неограничени овластувања во внатрешниот и надворешниот промет
КОНТАКТ:	
Телефон:	043223084

Дополнителни Информации

КОНТАКТ:	
E-mail:	urbanproekting@yahoo.com

*Видот на сопственоста се определува врз основа на својството на основачот/содружникот /сопственикот и служи исклучиво за статистички цели на Државниот завод за статистика на Република Македонија.

РЕПУБЛИКА СЕВЕРНА МАКЕДОНИЈА
МИНИСТЕРСТВО ЗА ТРАНСПОРТ И ВРСКИ
СКОПЈЕ

Врз основа на член 68 став (2) од Законот за просторно и урбанистичко планирање, Министерството за транспорт и врски издава

Л И Ц Е Н Ц А

ЗА ИЗРАБОТУВАЊЕ НА УРБАНИСТИЧКИ ПЛАНОВИ

на

Друштво за проектирање, трговија и инженеринг
УРБАН ПРОЕКТИНГДООЕЛ Велес
ВЛАДИМИР НАЗОР бр.2 ВЕЛЕС, ВЕЛЕС
ЕМБС: 5217849

(назив, седиште, адреса и ЕМБС на правното лице)

СО ДОБИВАЊЕ НА ОВАА ЛИЦЕНЦА ПРАВНОТО ЛИЦЕ СЕ СТЕКНУВА СО ПРАВО ЗА ИЗРАБОТУВАЊЕ НА УРБАНИСТИЧКИ ПЛАНОВИ И УРБАНИСТИЧКИ ПРОЕКТИ

Лиценцата се издава на НЕОПРЕДЕЛЕНО ВРЕМЕ и важи се додека правното лице ги исполнува условите за издавање на лиценцата пропишани со овој закон.

Број: 0054
12.05.2021 година
(ден, месец и година на издавање)

МИНИСТЕР ЗА ТРАНСПОРТ И ВРСКИ

Благој Бочварски

Врз основа на Законот за урбанистичко планирање (Сл.весник на Р.С.Македонија бр. 32/20), Правилник за урбанистичко планирање (Сл.Весник на Р.С.Македонија бр. 225/20, 219/21 и 104/22), а во врска со изработка на **УРБАНИСТИЧКИ ПРОЕКТ ВОН ОПФАТ НА УРБАНИСТИЧКИ ПЛАН СО НАМЕНА Е1.13 ПОВРШИНСКИ СОЛАРНИ И ФОТОВОЛТАИЧНИ ЕЛЕКТРАНИ (фотонапонски панели за производство на електрична енергија кои се градат на земјиште) КП 343 КО НОВО ЛАГОВО, ОПШТИНА ПРИЛЕП УРБАНПРОЕКТИНГ дооел – Велес** го издава следното

РЕШЕНИЕ

ЗА НАЗНАЧУВАЊЕ НА ПЛАНЕРИ

За изработка на **УРБАНИСТИЧКИ ПРОЕКТ ВОН ОПФАТ НА УРБАНИСТИЧКИ ПЛАН СО НАМЕНА Е1.13 ПОВРШИНСКИ СОЛАРНИ И ФОТОВОЛТАИЧНИ ЕЛЕКТРАНИ (фотонапонски панели за производство на електрична енергија кои се градат на земјиште) КП 343 КО НОВО ЛАГОВО, ОПШТИНА ПРИЛЕП**, со технички бр. 57/21, како планери се назначуваат:

БИЉАНА ТАСЕВА диа, овластување бр. 0.0367

Планерите се должни планската документација да ја изработат согласно Законот за урбанистичко планирање (Сл.весник на Р.С.Македонија бр. 32/20), Правилник за урбанистичко планирање (Сл.Весник на Р.С.Македонија бр. 225/20, 219/21 и 104/22), како и другите важечки прописи и нормативи од областа на урбанизмот.

УПРАВИТЕЛ:
Биљана Тасева

Република Северна Македонија
КОМОРА НА ОВЛАСТЕНИ АРХИТЕКТИ
И ОВЛАСТЕНИ ИНЖЕНЕРИ

Врз основа на член 67, став (10) од Законот за урбанистичко планирање, („Службен весник на Република Северна Македонија“ бр. 32 од 10 февруари 2020 г.) Комората на овластени архитекти и овластени инженери издава

ОВЛАСТУВАЊЕ

ЗА ИЗРАБОТУВАЊЕ НА УРБАНИСТИЧКИ ПЛАНОВИ

на

БИЉАНА ТАСЕВА

дипломиран инженер архитект (NQF VII-1)

Овластувањето се издава на НЕОПРЕДЕЛЕНО ВРЕМЕ и важи се додека лицето носител на овластувањето ги исполнува условите пропишани во овој закон и во статутот на комората

Број: **0.0367**

Издадено на: 01.07.2020 год.

Претседател на
Комората на овластени архитекти
и овластени инженери

Проф. д-р Миле Димитровски
дипл.маш.инж.

I. ДОКУМЕНТАЦИОНА ОСНОВА НА УРБАНИСТИЧКИ ПРОЕКТ

Текстуален дел

1. Површина и опис на границите на проектен опфат со географско и геодетско одредување на неговото подрачје

Просторот кој е предмет на изработка на **УРБАНИСТИЧКИ ПРОЕКТ ВОН ОПФАТ НА УРБАНИСТИЧКИ ПЛАН СО НАМЕНА Е1.13 ПОВРШИНСКИ СОЛАРНИ И ФОТОВОЛТАИЧНИ ЕЛЕКТРАНИ (фотонапонски панели за производство на електрична енергија кои се градат на земјиште) КП 343 КО НОВО ЛАГОВО, ОПШТИНА ПРИЛЕП** и во тие граници зафаќа површина од 9776м^2 или 0,98ха.

Предметниот плански опфат ги зафаќа катастарските парцели:

КП 343 КО НОВО ЛАГОВО, ОПШТИНА ПРИЛЕП;

Предмет на изработка ќе биде оформување на една нова градежна парцела согласно стандардите и нормативите за урбанистичко планирање, одредување на катноста на градбата, површината за градба, компатибилните намени и сообраќајните пристапи, согласно стандардите и нормативите за урбанистичко планирање за ваков тип на објекти.

Пристапот до локацијата за моторни возила е предвиден преку постоечки катастарски пат на КП 399 КО НОВО ЛАГОВО (исток) и постоечки катастарски пат КП 342, КО НОВО ЛАГОВО(север).

Границата на предметната **УРБАНИСТИЧКИ ПРОЕКТ ВОН ОПФАТ НА УРБАНИСТИЧКИ ПЛАН СО НАМЕНА Е1.13 ПОВРШИНСКИ СОЛАРНИ И ФОТОВОЛТАИЧНИ ЕЛЕКТРАНИ (фотонапонски панели за производство на електрична енергија кои се градат на земјиште) КП 343 КО НОВО ЛАГОВО, ОПШТИНА ПРИЛЕП** е со следниве координати:

N	X	Y
1	7545233.4	4574263.2
2	7545232.55	4574278.7
3	7545167.21	4574271.35
4	7545097.69	4574264.35
5	7545045.07	4574261.6
6	7545002.43	4574261.08
7	7545000.38	4574219.51
8	7545100.74	4574220.4
9	7545234.09	4574238.81

2. Историјат на планирањето и уредувањето на подрачјето во близина на проектниот опфат и неговата непосредна околина

Предметната локација за изработка **УРБАНИСТИЧКИ ПРОЕКТ ВОН ОПФАТ НА УРБАНИСТИЧКИ ПЛАН СО НАМЕНА Е1.13 ПОВРШИНСКИ СОЛАРНИ И ФОТОВОЛТАИЧНИ ЕЛЕКТРАНИ (фотонапонски панели за производство на електрична енергија кои се градат на земјиште) КП 343 КО НОВО ЛАГОВО, ОПШТИНА ПРИЛЕП** е опфатена во рамките на урбаниот опфат на Просторниот План на Република Македонија, според кој се изработени условите за планирање на просторот од страна на Агенцијата за

планирање на просторот - Скопје, Република Македонија, со технички број Y08222 од април 2022, за кои Услови е добиено Решение од Министерството за животна средина и просторно планирање со бр. УП 1-15 768/2022 од 04.05.2022 година и Известување за важност на Издадени Услови за планирање од Министерство за животна средина и просторно планирање со бр.УП1 15-6949/2 од 14.10.2022 година.

3. Податоци за природните чинители кои можат да влијаат на развојот на подрачјето во рамки на проектниот опфат, на проектни решенија и на нивното спроведување: географски, геолошки, геомеханички, сеизмички, климатолошки, хидрографски, хидролошки податоци, природни ресурси, заштитени екосистеми и друго

Природните карактеристики на едно подрачје претставуваат збир на вредности и обележја создадени од природата, без учество и влијание на човекот. Тие ги опфаќаат: географската и геопрометната положба на подрачјето, рељефните карактеристики, геолошки, педолошки, хидрографски, сеизмички, климатски и др.

Во условите за планирање со технички број Y08222 од април 2022, за кои Услови е добиено Решение од Министерството за животна средина и просторно планирање со бр. УП 1-15 768/2022 од 04.05.2022 година и Известување за важност на Издадени Услови за планирање од Министерство за животна средина и просторно планирање со бр.УП1 15-6949/2 од 14.10.2022 година спаѓа и проектниот опфат кој е предмет на оваа планско-проектна документација - **УРБАНИСТИЧКИ ПРОЕКТ ВОН ОПФАТ НА УРБАНИСТИЧКИ ПЛАН СО НАМЕНА Е1.13 ПОВРШИНСКИ СОЛАРНИ И ФОТОВОЛТАИЧНИ ЕЛЕКТРАНИ (фотонапонски панели за производство на електрична енергија кои се градат на земјиште) КП 343 КО НОВО ЛАГОВО, ОПШТИНА ПРИЛЕП** .

Природни и климатски карактеристики

Природните карактеристики на едно подрачје претставуваат збир на вредности и обележја создадени од природата, а без учеството и влијанието на човекот во нив спаѓаат географската и геопрометната положба на подрачјето, рељефните карактеристики, геолошки, сеизмички, педолошки и климатски карактеристики.
Предметната локација во КО Ново Лагово, Општина Прилеп се наоѓа источно од населено место Ново Лагово на надморска височина од 660-665 ш.

Клима: Во овој предел владее умерено-континентална клима, со просечна годишна температура од 11Д°С, односно просечен годишен максимум 16,6°С и годишен просечен минимум 6Д°С. Годишната амплитуда изнесува 21,8°С, додека разликата меѓу апсолутниот максимум (39,4°С) и апсолутниот минимум (-22,4°С) изнесува 61,8°С. Просечната годишна сума на сончевиот сјај изнесува 2300,7 саати. Просечна релативна влажност на воздухот изнесува 68%, што е прилично блиску до оптималната (70%).

Врнежи: Во поглед на врнежите карактеристичен е медитеранскиот плувијален режим. Просечна годишна сума на атмосверскиот талог изнесува 551,5мм, со големи осцилации во поедини години (од 138мм до 712мм) и со нерамномерна распореденост во текот на годината. Просечно годишно има 33 денови со снежна покривка, а 150 дена трае мразниот период.

Магла: Просечно годишно има 12 дена со магла, 93 ведри денови, 183 облачни и 89 тмурни.

Ветрови: Подрачјето се смета за добро проветрено, со најголема зачестеност на ветровите од североисточен правец од 258%о и просечна брзина од 3,7м/сек. југозападниот ветер со честина од 112‰, јужниот 55%о западниот 38%о северниот ***37%о*** исток ***32‰*** северозапад ***17‰*** и североисток ***13%о.***

Сеизмика: Врз основа на досегашните сеизмолошки истражувања и макросеизмичката реонизација на територијата на РСМ, очекуваните максимални земјотреси од локални или далечински жаришта, во рамките на урбаното подрачје ќе се манифестираат со епицентрален интензитет до VII^0 според Меркалиевата скала.

Податоците се од мерна станица Прилеп.

Водни ресурси и водостопанска инфраструктура

Планирањето и реализирањето на активностите за подобрување на условите за живот во РС.Македонија треба да се во корелација со концептот за одржлив развој, кој подразбира рационално користење на природните и создадените добра. Одржливиот развој подразбира користење на добрата во мерка која дозволува нивна репродукција, усогласување на развојните стратегии и спречување на конфликти во сите области на живеење. Стратегијата за користење на водата и развој на водостопанството е условена од фактот дека Републиката е сиромашна со вода поради што треба рационално да се користи и троши. Колку водите во одреден простор може да се сметаат за „воден ресурс" зависи од можноста за нивно искористување, односно од можноста за реализирање на водостопански решенија со кои водите ќе се искористат за покривање на потребите од вода за населението, земјоделството, индустријата и заштитата на живиот свет. Водата како „ресурс" ја има многу помалку од „присутните води".

Со Просторниот план на Република Македонија на територијата на Републиката дефинирани се 15 водостопански подрачја (ВП): „Полог", „Скопје", „Треска", „Пчиња", „Среден Вардар", „Горна Брегалница", „Средна и Долна Брегалница", „Пелагонија", „Средна и Долна Црна", „Долен Вардар", „Дојран", „Струмичко Радовишко", „Охридско - Струшко", „Преспа" и „Дебар". Оваа поделба овозможува пореално да се согледаат расположивите и потребните количини на вода за одреден регион.

Просторот на кој се предвидува изградба на површински соларни и фотоволтаични електрани (фотонапонски панели за производство на електрична енергија кои се градат на земјиште) во КО Ново Лагово, Општина Прилеп, се наоѓа во водостопанското подрачје (ВП) „Пелагонија", кое го опфаќа сливот на Црна Река, од извориштето до водомерниот профил „Скочивир".

Сливот на горниот тек на Црна Река е богат со вода, што го покажува и специфичното истекување (л/сек/км2), кое изнесува 11,9 л/сек/км2 кај водомерниот профил „Доленци" (кој го опфаќа изворишниот дел) и 5,2 л/сек/км2 кај водомерниот профил „Расимбегов Мост".

Богатството со вода на ова подрачје ја покажува и присуството на изворите. Во Републиката се регистрирани вкупно 4.414 извори од кои со издашност над 100 1/s регистрирани се 58. Во ВП „Пелагонија" регистрирани се вкупно 660 извори, од кои 4 се регистрирани како извори со значајна штедрост. Најголема штедрост и до 3ш3/s има изворот на Црна Река „Црна Дупка".

За целосно искористување на хидролошкиот потенцијал на водотеците во ВП „Пелагонија" изградени се акумулациите Стрежево на реката Шемница и Прилепско Езеро на Стара Река. Основната намена на водите од овие акумулации е наводнување на обработливите површини во Пелагонија.

Во планскиот период во ВП „Пелагонија" се предвидува изградба на акумулациите Бучин и Скочивир на Црна Река и акумулацијата Цер на Церска Река. Водите од овие акумалации се предвидуваат за наводнување на обработливите површини, производство на електрична енергија и водоснабдување на населението и индустријата.

Изградбата на површинските соларни и фотоволтаични електрани со кои ќе се користи сончевата енергија, како обновлив ресурс, за производство на електрична енергија, како и искористувањето на хидроенергетскиот потенцијал со кој располага ова водостопанско подрачје ќе допринесе за подобрување на енергетската покриеност на потрошувачите во согласност со принципите на еколошко искористување на ресурсите.

За наводнување на обработливите површини во ВП „Пелагонија" изградени се системи за наводнување кои покриваат површина од 24743 ha во Прилепско Поле и Битолско Поле, а за планскиот период се предвидува проширување за нови 85223 ha. При изработката на проектно планската документација за површинските соларни и фотоволтаични електрани да се утврди местоположбата на постоечката и планираната инфраструктура за наводнување и да се предвидат мерки со што ќе се избегнат можните конфликти во функционирањето на електраната и објектите од системот за наводнување.

4. Податоци за создадените вредности и чинители кои ја синтетизираат состојбата на начинот на човековата употреба на земјиштето во рамките на планскиот опфат: културно, историски, демографски, економски, стопански, сообраќајни, социјални и други чинители

Просторот кој е предмет на разработка на овој Урбанистички проект се наоѓа на терен кој е делумно градежно изграден.

За просторот потребно е дооформување и дополна со осовременување на инфраструктурните системи со што потребно е да се постигне повисок стандард во однос на:

- површини;
- квалитет на градба;
- употреба на материјали;
- повисоки естетски вредности;
- соодветна комунална инфраструктура;
- обезбедување на сите сообраќајни услови за проточност и безбедност на сообраќајот и комплексно решавање на сообраќајот во мирување;
- поврзување со сите градски инфраструктурни системи, како и можност од реализација на нови системи;

Население

Утврдувањето на концептот на просторната организација, уредувањето и користењето на територијата на Републиката, а во контекст на тоа и стопанската структура, зависи од развојот, структурните промени и просторната дистрибуција на населението.

Врз основа на прогноза за бројот, структурата, темпото на растежот, критериумите за разместување и подвижноста, треба да се покаже просторно-

временската компонента на остварување на идната организација и уредување преку демографскиот аспект.

Демографските проекции, кои на планирањето му даваат нова димензија, покажуваат или треба да покажат, како во иднина ќе се формира населението, неговиот работен контингент (работна сила) и домаќинствата и како треба да придонесат кон сестрано согледување на идната состојба на населението како производен дел, потрошувач и управувач - креатор.

Тргнувајќи од определбата дека популациската политика преку систем на мерки и активности треба да влијае врз природниот прираст, се оценува дека за обезбедување на плански развој и излез од состојбата на неразвиеност се наметнува водењето активна популациска политика во согласност со можностите на социо-економски развој на Републиката. Во овие рамки треба да се води единствена популациска политика со диференциран пристап и мерки по одделни подрачја, со цел да се постигне оптимализација во користењето на просторот и ресурсите, хуманизација на условите за семејниот и општествениот живот на населението, намалување на миграциите, како и создавање на услови за порамномерен регионален развој на Републиката.

Како демографска рамка, населението е значајна категорија која треба да се има во предвид при апроксимацијата на потенцијалните работни ресурси и потенцијалните потрошувачи и корисници на сите видови услуги.

Сообраќај и врски

Комуникациската мрежа на Република Северна Македонија, сочинета од повеќе комуникациски потсистеми, е етаблирана преку системот за сообраќај и врски врз чија основа, помеѓу другото, се темели и организацијата на просторот на државата. Комуникациските системи во Републиката, кои се од особено значење за развојот на стопанските активности, се очекува да се подобруваат, унапредуваат и да се развиваат во две насоки на развој на комуникациите:

- екстерното поврзување на државата (стратешки коридори);
- интерното поврзување во државата (регионални и локални потреби).

Основа за екстерното поврзување на државата се дефинираните

комуникациски коридори согласно меѓународните конвенции и препораки, што воедно се и основа за ориентација кон европските и балканските определби за економски и технолошки комуникации, што е од особено значење за извозот.

Основата за интерното поврзување во државата односно планирање и развој на патната мрежа на Државата се базира на категоризација на патиштата, на стратешки дефинирани меѓународни коридори за патен сообраќај, на досега изградената европска патна мрежа-ТЕМ со "Е" ознака на патиштата, на досега изградената магистрална и регионална патна мрежа, како и на определбите од долгорочната стратегија за развој.

Мрежата на патишта "Е" ознака што ги дефинира меѓународните коридори за патен сообраќај низ Републиката се: Е-65, Е-75, Е-850, Е-871.

Според Просторниот план на Република Македонија, автопатската и магистрална патна мрежа релевантна за предметниот простор е:

- Е-75 кој се поклопува со магистралниот пат М-1: (СР-Табановце- Куманово-Велес-Богородица-ГР) - Коридор за патен сообраќај во насока север-југ,
- М-1 - (СР-Табановце-Куманово-Велес-Богородица-ГР).

Врз основа на Одлуката за категоризација на државните патишта („Службен весник на Република Македонија" број 133/11, 150/11 и 20/12) овој магистрален патен правец се преименува со ознаката:

- А1 - Граница со Србија-ГП Табановци-Куманово-Велес-Неготино-Демир Капија-Гевгелија-граница со Грција-ГП Богородица и делница Градско- Прилеп-врска со А3.

Во идната патна мрежа на Републиката, основните патни коридори ќе ги следат веќе традиционалните правци во насока север-југ (коридор 10), односно исток-запад (коридор 8), што се вкрстосуваат во просторот помеѓу градовите: Скопје, Куманово и Велес. На тој начин дел од магистралните патишта во Републиката ќе формираат три основни патни коридори, што треба да се изградат со технички и експлоатациони карактеристики компатибилни со системот на европските автопатишта (ТЕМ):

- север-југ: М-1 (Србија - Куманово - Велес - Гевгелија - Грција),
- исток-запад: М-2 и М-4 (Бугарија-Крива Паланка-Куманово-Скопје-Тетово-Струга-Албанија и крак Скопје - Србија),
- исток-запад: М-5 (Бугарија - Делчево - Кочани - Штип - Велес -Прилеп - Битола - Ресен - Охрид- Требеништа - М4 (крак Битола -граница со Грција). На автопатската и магистралната патна мрежа се надоврзуваат регионалните патишта, што заедно со локалните категоризирани патишта ќе ја сочинуваат патната мрежа на Републиката.

Релевантен регионален патен правец за предметната локација, според Просторниот план на Република Македонија, влегува во групата на регионални патишта "Р1" и е со ознака:

- Р1107 - (Градско-врска со А1-Росоман-Кавадарци-Мушов Гроб-Витолиште-Лагово-врска со А3 и делница Мајдан-гр.со Р.Грција).

Динамиката за реализација на мрежата, што ќе овозможи целосно опслужување на Републиката, ќе биде во функција на сообраќајните потреби (очекуваниот обем на сообраќајот), потребите за интеграција во европскиот патен систем, како и економската моќ на државата, а трасите на меѓународните и магистралните патишта, задолжително ќе поминуваат надвор од населените места и се предлага да се решаваат со денивелирано вкрстосување со останатата патна мрежа.

При планирање да се почитува Законот за јавни патишта („Службен весник на Република Македонија" број 84/08, 52/09,114/09,124/10,23/11, 53/11,44/12, 168/12,163/13,187/13, 39/14,42/14,166/14,44/15,116/15,150/15,31/16,71/16 и 163/16).

Железнички сообраќај: Концепцијата за развој на железничкиот систем базира на потребата за модернизација и проширување на железницата во целина, како и поврзување на железничката мрежа на Републиката со соодветните мрежи на Република Бугарија и Република Албанија.

Железничката мрежа на Републиката, во планскиот период, треба да ја сочинуваат: магистрални железнички линии од меѓународен карактер, регионални линии и локални линии.

1. Магистрални железнички линии од меѓународен карактер:

ф СР- Табановце-Скопје-Гевгелија-ГР 213.5km
ф СР - Блаце-Скопје 31,7 km
ф СР -Кременица-Битола-Велес 145.6km
ф БГ -Крива Паланка-Куманово ф АЛ-Струга-Кичево-Скопје

Покрај постојните врски Табановце и Блаце на север, односно 84,7 km Гевгелија и Кременица на југ, 143,0 km ќе се изврши и соодветно поврзување на исток кон Република Бугарија, односно на запад кон Република Албанија, со што ќе се овозможи целосно интегрирање на македонскиот железнички систем со соодветните системи на соседните држави.

Во планскиот период меѓудругото, се очекува развој на интегралниот транспорт, односно техничко-технолошкото доопремување на Македонските железници за

извршување на задачите и за вклучување во меѓународниот сообраќај, што е во согласност со стратегијата на развојот на железничкиот сообраќај и со реалните можности на Р.С. Македонија.

Воздушен сообраќај: Воздушните патишта во Државата се интегрален дел од европската мрежа на воздушни коридори со ширина од 10 наутички милји во кои контролирано се одвиваат прелетите над територијата на државата.

Примарната аеродромска мрежа во Државата треба да ја сочинуваат вкупно 4 аеродроми за јавен воздушен сообраќај, и тоа во Скопје, Охрид, Струмица и Битола. Аеродромот во Скопје е оспособен за прием и опрема на интерконтинентални авиони, аеродромот во Охрид е реконструиран во повисока-П категорија, а новите аеродроми што се предвидуваат во Струмица и Битола се предвидени да бидат со доминантна намена за карго транспорт на стоки.

Секундарната аеродромска мрежа се предлага да ја сочинуваат сегашните 5 реконструирани и технички доопремени спортски аеродроми и вкупно 15 аеродроми за стопанска авијација, од кои 7 нови. Покрај тоа треба да се уредат и околу 20 терени за дополнителен развој на воздухопловниот спорт и туризам во согласност со меѓународните прописи за ваков вид на аеродроми.

Телекомуникациска мрежа

Радиокомуникациска и кабелска електронско комуникациска мрежа

Радиокомуникациска мрежа е јавна електронска комуникациска мрежа со која се обезбедува емитување, пренос или прием на знаци, сигнали, текст, слики и звуци или други содржини од каква било природа преку радиобранови. Основни елементи на примопредавателниот систем се: антените, антенските столбови, водови, засилувачи и друго.

Јавните електронски комуникациски мрежи треба да се планираат, поставуваат, градат, употребуваат и слично под услови утврдени со Законот за електронските комуникации, прописите донесени врз основа на него, прописите за просторно и урбанистичко планирање и градење, прописите за заштита на животната средина, нормативите, прописите и техничките спецификации содржани во препораките на Европската Унија.

Изложеноста на јавноста на нејонизирачко електромагнетно зрачење со пуштањето во работа на антенски систем не треба да ги надминува вредностите пропишани со Упатството за гранични вредности при изложеност на нејонизирачко зрачење издадено од Меѓународна комисија за заштита од нејонизирачко зрачење (ICNIRP - International Commission on Non-Ionizig Radiation Protection). Агенцијата за електронски комуникации врши контрола со мерење на

нејонизирачкото електромагнетно зрачење, со цел да ја утврди усогласеноста на антенските системи со граничните вредности.

Оператори на мобилната телефонија во Републиката се: М-Телеком, А1 Македонија, Телекабел и Лајкамобајл. Тие во своите секојдневни развојни активности вршат:

- Квалитетно мрежно покривање со мобилен сигнал на: региони, општини, населени места, подрачја од јавен интерес (културно-историски, спортски, стопански, индустриски, погранични зони и др.), сообраќајна и транспортна инфраструктура.
- Подготовка на проекти за развој на мрежата согласно постоечката инфраструктура на теренот.
- Усогласување на развојните планови со одделни институции на државата (министерства, управи и сл.).

Овој регион покриен е со сигнал на мобилна телефонија на мобилните оператори.

Кабелска електронска комуникациска мрежа - се користи за дистрибуција на јавни електронски комуникациски услуги до крајниот корисник. Пристапниот дел на мрежата е изграден од кабли (од бакарни парици, коаксијални, хибридни коаксијално-оптички и/или оптички) и придружни дистрибутивни и изводни точки: канали, цевки, кабелски окна/шахти, надворешни ормари и др.

Јавната кабелска електронска комуникациска мрежа и придружните средства треба да се планираат, проектираат, поставуваат и градат на начин кој нема да ја попречува работата на другите електронски комуникациски мрежи и придружни средства, како ни обезбедувањето на другите електронски комуникациски услуги.

Изградбата на јавните електронски комуникациски мрежи и придружни средства треба да се обезбеди:

- заштита на човековото здравје и безбедност,
- заштита на работната и животната средина,
- заштита на просторот од непотребни интервенции,
- заштита на инфраструктурата на изградените јавни електронски комуникациски мрежи,
- унапредување на развојот и поттикнување на инвестиции во јавните електронски комуникациски мрежи со воведување на нови технологии и услуги, а особено со воведување на следни генерации на јавни електронски комуникациски мрежи.

АД "Македонски Телекомуникации" и останатите оператори за своите корисници обезбедуваат широк опсег на услуги како што се: говорни услуги (вклучувајќи услуги со додадена вредност), услуги за пренос на податоци, пристап до Интернет, мобилни комуникациони услуги, јавни говорници и др. Комуникациските услуги се обезбедуваат врз основа на добро воспоставената електронска комуникациска мрежа со примена на најсовремени технологии.

Телефонските корисници во ова подрачје во електронско комуникацискиот сообраќај приклучени се преку телефонската централа во Прилеп.

Операторите на јавна кабелска електронска комуникациска мрежа треба да обезбедат можност за широкопојасен пристап до услуги (broadband) со големи брзини на: 100% од домаќинствата покриени со мрежата на операторот со можност за пристап до јавната комуникациска мрежа со брзина на пренос од 30 Mbps и најмалку 50% од домаќинствата покриени со мрежата на операторот со можност за пристап до јавната комуникациска мрежа со брзина на пренос од 100 Mbps.

За новопредвидените градби, изградената електронска комуникациска инфраструктура за пренос со големи брзини треба да им овозможи на сите корисници слободен избор на оператор, а на сите оператори пристап до градбите под еднакви и недискриминаторски услови.

5. Инвентаризација на: земјиштето во проектниот опфат, изградениот градежен фонд, вкупната физичка супраструктура и инсталации во рамки на проектниот опфат

За целосно согледување на постојната состојба, во границите на опфатот извршени се детални истражувања на просторот.

Истражувањата на локалитетот се извршени по пат на:

- директен увид на теренот и
- директна комуникација со корисниците на просторот.

На геодетската подлога, изработена од овластена фирма ажурирана е состојбата на просторот, со сите свои параметри на поставеност, димензии и висински точки на предметната локација и нејзината околина.

При увидот на лице место, согледано е дека просторот е градежно неизграден и затоа треба програмски да се осмисли и испланира за реалните потреби.

До локалитетот има обезбедено пристап преку постоечки катастарски пат на КП 399, КО Ново Лагово (исток) и преку постоечки катастарски пат на КП 342, КО Ново Лагово (север). Сообраќаен пристап со простор за манипулација на теренско возило за интервенции на истата се потребни само за време на изведбата на објектот. Предметниот проектен опфат е со површина од 9776м^2 (0,98ха) со намена:

Н3 – Неизградено земјиште

ПОСТОЈНА СОСТОЈБА			
КП	**Вкупна површина на проектен опфат м^2**	**Намена на површини**	**површина по намена м^2**
КП 343 КО НОВО ЛАГОВО	9776 m2	Н3 - Неизградено земјиште	9776 m2
Вкупно:	**9776 m2**	**-**	**9776 m2**

6. Инвентаризација на природното наследство

Од областа на заштита на природата (природното наследство, природните реткости и биолошката и пределската разновидност), документацијата за предметниот простор треба да се усогласи со Просторниот план на Република Македонија, врз основа на режимот за заштита, ќе се организира распоред на активности и изградба на објекти кои ќе се усогласат со барањата кои ги поставува одржливото користење на природата и современиот третман на заштитата.

Особено внимание при заштита на природата, треба да се посвети на начинот, видот и обемот на изградбата што се предвидува во заштитените простори за да се одбегнат или да се надминат судирите и колизиите со инкомпатибилните функции. За таа цел е неопходно почитување на следните принципи:

- Оптимална заштита на просторите со исклучителна вредност;
- Зачувување и обновување на постојната биолошка и пределска разновидност во состојба на природна рамнотежа;
- Обезбедување на одржливо користење на природното наследство во интерес на сегашниот и идниот развој, без значително оштетување на деловите на природата и со што помали нарушувања на природната рамнотежа;
- Спречување на штетните активности на физички и правни лица и нарушувања во природата како последица на технолошкиот развој и извршување на

дејности, односно обезбедување на што поповолни услови за заштита и развој на природата;

- Рационална изградба на инфраструктурата;
- Концентрација и ограничување на изградбата;
- Правилен избор на соодветна локација.

Согласно Законот за заштита на природата („Службен весник на Република Македонија" број 67/04, 14/06, 84/07, 35/10, 47/11, 148/11, 59/12, 13/13, 163/13, 41/14, 146/15, 39/16, 63/16,113/18 и 151/21) и Законот за животна средина („Службен весник на Република Македонија" број 53/05, 81/05, 24/07,159/08, 83/09, 48/10,124/10, 51/11, 123/12, 93/13,187/13, 42/14, 44/15,129/15,192/15, 39/16 и 99/18) потребно е внесување на мерки за заштита на природата при планирањето и уредувањето на просторот и истите треба строго да се почитуваат.

Согласно Студијата за заштита на природното наследство, изработена за потребите на Просторниот план на Република Македонија, на просторот кој е предмет на разработка за изградба на површински соларни и фотоволтаични електрани (фотонапонски панели за производство на електрична енергија кои се градат на земјиште), КО Ново Лагово, Општина Прилеп, нема регистрирано ниту евидентирано природно наследство.

Предвидениот простор за изградба на површински соларни и фотоволтаични електрани се наоѓа на територијата на подрачјето "Пелагонија", коешто согласно Предлог-Репрезентативната мрежа на заштитени подрачја, изработена во рамките на проектната активност Ref. RFP 79/2009 "Развој на репрезентативна мрежа на заштитени подрачја" од Проектот 00058373-PIMS 3728 „Зајакнување на еколошката, институционалната и финансиската одржливост на системот на заштитени подрачја во Република Македонија", технички и финансиски подржана од Програмата за развој на Обединетите нации - UNDP и Глобалниот Еколошки Фонд - GEF е предложено за заштита од како подрачје значајно за зачувување/управување со одредени видови флора и фауна или заштита на пределските карактеристики. За овие подрачја не се предлага нивно прогласување во некоја од шесте категории на заштита, туку соодветни мерки за заштита на видовите.

Предметниот простор се наоѓа во подрачје "Пелагонија" кое е предложено за заштита како Емералд Подрачје.

Доколку при изработка на документацијата за предметниот простор или при уредување на просторот се дојде до одредени нови сознанија за природно наследство кое би можело да биде загрозено со урбанизацијата на овој простор, потребно е да се предвидат мерки за заштита на природното наследство:

Утврдување на границите и означување на сите објекти кои би можеле да бидат предложени и прогласени како природно наследство; Забрана за вршење на какви било стопански активности кои не се во согласност со целите и мерките за заштита утврдени со правниот акт за прогласување на природното добро или Просторниот план за подрачје со специјална намена;

Магистралната и останатата инфраструктура (надземна и подземна) да се води надвор од објектите со природни вредности, а при помали зафати потребно е нејзино естетско вклопување во природниот пејзаж; Воспоставување на мониторинг, перманентна контрола и надзор на објектите со природни вредности и преземање на стручни и управни постапки за санирање на негативните појави;

Воспоставување на стручна соработка со соодветни институции во окружувањето;

Почитување на начелата за заштита на природата согласно Законот за заштита на природата.

7. Инвентаризација на градби со режим на заштита на културно наследство, постојни споменички целини, културни предели и друго

Во своето милениумско постоење, човековата цивилизација од праисторијата до денес, на територијата на нашата држава, оставила значајни траги од вонредни културни, историски и уметнички вредности кои го потврдуваат постоењето, континуитетот и идентитетот на македонскиот народ на овие простори.

Просторниот аспект на недвижното културно наследство е предмет на анализа во корелација со долгорочната стратегија на економски, општествен и просторен развој, односно стратегија за зачувување и заштита на тоа наследство во услови на пазарно стопанство.

Републичкиот завод за заштита на спомениците на културата, за потребите на Просторниот план на Републиката, изготви Експертен елаборат за заштита на недвижното културно наследство во кој е даден Инвентар на недвижното културно наследство од посебно значење.

Инвентарот содржи список на регистрирани и евидентирани недвижни културни добра, што подразбира список на недвижните предмети со утврдено својство споменик на културата, односно на недвижните предмети за кои основано се претпоставува дека имаат споменично својство. Тоа се: археолошки локалитети, цркви, манастири, џамии, бањи, безистени, кули, саат кули, турбиња, мавзолеи, конаци, мостови, згради, куќи, стари чаршии, стари градски јадра и други споменици со нивните имиња, локации, блиските населени места, период на настанување и општините во кои се наоѓаат спомениците.

Согласно постоечката законска регулатива, видови на недвижно културно наследство се: споменици, споменични целини и културни предели.

На подрачјето на катастарската општина Ново Лагово, кое е предмет на анализа нема регистрирани и евидентирани недвижни споменици на културата

Во Археолошката карта на Република Македонија , која ги проучува предисториските и историските слоеви на човековата егзистенција, од најстарите времиња до доцниот среден век, на анализираното подрачје на катастарската општина нема евидентирани археолошки локалитети.

8. Инвентаризација на изградената комунална инфраструктура: сообраќајните, електричните, канализациските, водоводните, поштенските, гасоводните, топловодните, телефонските и другите водови и објекти

Сообраќај

- Согласно добиеното писмо од Јавно претпријатие за државни патишта со бр 10-1030/2 од 09.02.2022 година констатирано е дека приложениот проектен опфат не граничи со државен пат кој е во надлежност на ЈПДП.
- Согласно добиеното писмо од Агенција за цивилно воздухопловство со бр 12-8/2021-476 од 27.12.2021 година констатирано е дека приложениот проектен опфат може да се планира без посебни услови и ограничувања од аспект на безбедноста на воздушниот сообраќај.

Комунална инфраструктура

- Согласно допис со арх.бр. 11-7545/1 од 29.12.2021 година, од АД МЕПСО, предметниот проектен опфат не се пресекува со ЕЕ објект во нивна сопственост;
- Согласно допис со арх.бр. 10-55/6-388 од 31.12.2021 година,од Електродистрибуција ДООЕЛ Скопје, во и покрај предментиот проектен опфат не постојат инсталации во сопственост на ЕВН;
- Согласно допис со арх.бр. 1404-3353/2 од 30.12.2021 година, од Агенција за електронски комуникации, покрај предметниот плански опфат НЕ постојат електронски комуникациски мрежи во нивна надлежност;
- Согласно допис прибавен на електронскиот систем е-урбанизам, во ПИМ постапка со бр. 40094 од 31.12.2021, од Македонски Телеком, во границите на проектниот опфат нема постојни ТК инсталации во нивна надлежност;
- Согласно допис со арх.бр. 03-3824/2 од 27.12.2021 година, од Национални Енергетски Ресурси Скопје, покрај предметниот проектен опфат нема изградено и не е планирано изградба на гасоводна мрежа;
- Согласно допис со арх.бр. 0308-113/2 од 17.01.2022 година, од АД ГА-МА, покрај предметниот проектен опфат нема планиран и изведен гасовод;
- Согласно допис со арх.бр. 40094 од 30.12.2022 година, од ЈП Водовоед и канализација Прилеп, во и покрај предметниот проектен опфат нема подземни инсталации во нивна надлежност
- Согласно допис со арх.бр. 11-726/3 од 10.02.2022 година, од АД Водостопанство на РСМ Скопје,во и покрај предметниот проектен опфат минува терцијален цевковод К-17/3 а во околината минува секундарен цевковод К-17 и истите се вградени.
- Согласно допис со арх.бр.11-726/3 од 10.02.2022 година од Министерство за животна средина и просторно планирање, Управа за животна средина – Сектор Води

Останати релевантни институции

- Согласно допис со арх.бр. 08-2737/2 од 30.12.2021год., од Управа за заштита на културно наследство во граници на опфатот не постои културно насследство или добра за кои основано се претпоставува дека претставуваат културно наследство
- Останати дописи и одговори релевантни за проектниот опфат не се добиени.

9. Други податоци од субјектите од член 47 од Законот за урбанистичко планирање, релевантни за подрачјето во планскиот опфат

Извод од план од повисоко ниво

За предметниот локалитет како показател користени се одредбите од условите за планирање на просторот од страна на Агенцијата за планирање на просторот - Скопје, Република Македонија, со технички број Y08222 од април 2022, за кои Услови е добиено Решение од Министерството за животна средина и просторно планирање со бр. УП 1-15 768/2022 од 04.05.2022 година и Известување за важност на Издадени Услови

за планирање од Министерство за животна средина и просторно планирање со бр.УП1 15-6949/2 од 14.10.2022 година

Условите за планирање на просторот, содржат општи и посебни одредби, насоки и решенија од планската документација од повисоко ниво и графички прилози, или прилози кои ги прикажуваат решенијата на планот.

Во конкретниот случај Условите за планирање на просторот ја опфаќаат површината во рамки на **УРБАНИСТИЧКИ ПРОЕКТ ВОН ОПФАТ НА УРБАНИСТИЧКИ ПЛАН СО НАМЕНА Е1.13 ПОВРШИНСКИ СОЛАРНИ И ФОТОВОЛТАИЧНИ ЕЛЕКТРАНИ (фотонапонски панели за производство на електрична енергија кои се градат на земјиште) КП 343 КО НОВО ЛАГОВО, ОПШТИНА ПРИЛЕП**.

Предметната локација зафаќа површина од 0,98ха.

Условите за планирање треба да претставуваат влезни параметри и смерници при планирањето на просторот и поставување на планските концепции и решенија по сите области релевантни за планирањето на просторот, обработени во согласност со Просторниот план на Република Македонија.

Основни определби на Просторниот план

Основната стратешка определба на Просторниот план на Републиката е остварување на повисок степен на вкупната функционална интегрираност на просторот на државата, како и обезбедување услови за значително поголема инфраструктурна и економска интеграција со соседните и останатите европски земји.

Остварувањето на повисок степен на интегрираност на просторот на Републиката подразбира намалување на регионалните диспропорции, односно квалитативни промени во просторната, економската и социјалната структура. Во инвестиционите одлуки, стриктно се почитуваат локационите, техно-економските и критериумите за заштита на животната средина, кои се усвоени на национално ниво. Една од основните цели на Просторниот план се однесува на штедење, рационално користење и заштита на природните ресурси, искористување на погодностите за производство и лоцирање на активности на простори врзани со местото на одгледување или искористување.

Меѓу приоритетните определби на Просторниот план е заштитата на земјоделското земјиште, а особено стриктното ограничување на трансформацијата на земјиштето од I - IV бонитетна класа за неземјоделско користење, како и зачувување на квалитетот и природната плодност на земјиштето. Во напорите за унапредување на квалитетот на живеењето во Републиката, посебно тежиште се става на унапредувањето и заштитата на животната средина. Состојбата на животната средина и еколошките барања се битен фактор на ограничување во планирањето на активностите, заради што е неопходна процена на влијанијата врз животната средина. Посебно значење имаат заштитата и промоцијата на вредните природни богатства и поголемите подрачја со посебна намена и со природни вредности, важни за биодиверзитетот и квалитетот на животната средина, како и заштитата и промоцијата, или соодветниот третман на културното богатство согласно со неговата културолошка и цивилизациска важност и значење.

ЗАКЛУЧНИ СОГЛЕДУВАЊА

Условите за планирање на просторот се наменети за изградба на површински соларни и фотоволтаични електрани (фотонапонски панели за производство на електрична енергија кои се градат на земјиште), на КП 343 и КП 344, КО Ново Лагово, Општина Прилеп. Предвидените фотоволтаични електрани се со моќност до 2,3 MW и зафаќаат површина од 2,47 ha.

Видот на планската документација да се усогласи со Законот за урбанистичко планирање и Правилникот за урбанистичко планирање.

Условите за планирање треба да претставуваат влезни параметри и насоки при планирањето на просторот и поставување на планските концепции и решенија по сите области релевантни за планирањето на просторот, обработени во согласност со Просторниот план на Република Македонија.

При изработка на документацијата за предметниот простор, треба да се имаат предвид следните поединечни заклучни согледувања од секторските области опфатени со Просторниот план:

Економски основи на просторниот развој

- Според определбите на Просторниот план, идниот развој и разместеност на производните и услужни дејности треба да базира на одржливост на економијата применувајќи ги законитостите на пазарната економија и релевантната законска регулатива од областа на заштитата на животната средина, особено превенција и спречување на негативните влијанија на економските активности врз животната и работна средина.
- Изградбата на површински соларни и фотоволтаични електрани (фотонапонски панели за производство на електрична енергија кои се градат на земјиште), КО Ново Лагово, Општина Прилеп, ќе биде во функција на одржливиот развој преку производство на енергија од обновливи извори (сончева енергија).

Заштита на земјоделско земјиште

- Согласно Просторниот план на Република Македонија просторот на Републиката е поделен во 6 земјоделско стопански реони и 54 микрореони. Предметната локација припаѓа на Пелагонискиот реон кој има 10 микрореони.
- При изработка на планската документација, неопходно е воспоставување и почитување на ефикасна контрола на користењето и уредување на нормите и стандарди за градба. Меѓу приоритетните определби на Просторниот план е заштитата на земјоделското земјиште, а особено стриктното ограничување на трансформацијата на земјиштето од I-IV бонитетна класа за неземјоделско користење, како и зачувување на квалитетот и природната плодност на земјиштето.

Водостопанство и водостопанска инфраструктура

- Сливот на горниот тек на Црна Река е богат со вода, што го покажува и специфичното истекување (л/сек/км2), кое изнесува 11,9 л/сек/км2 кај водомерниот профил „Доленци" (кој го опфаќа изворишниот дел) и 5,2 л/сек/км2 кај водомерниот профил „Расимбегов Мост". Изградбата на површинските соларни и фотоволтаични електрани (фотонапонски панели за производство на електрична енергија кои се градат на земјиште) во ВП „Пелагонија", со кои ќе се користи сончевата енергија како обновлив ресурс за производство на електрична енергија, како и искористувањето на хидроенергетскиот потенцијал со кој располага подрачјето ќе допринесе за подобрување на енергетската покриеност на потрошувачите во согласност со принципите на еколошко искористување на ресурсите.

Енергетика и енергетска инфраструктура

- Локацијата за изградба на површински соларни и фотоволтаични електрани (фотонапонски панели за производство на електрична енергија кои се градат на земјиште), КО Ново Лагово, Општина Прилеп

нема конфликт со постојните и планирани енергетски водови.

- Градбата на површински соларни и фотоволтаични електрани ги подобрува перформансите на електроенергетската мрежа, го намалува увозот на електрична енергија и емисиите на стакленички гасови.

Урбанизација и мрежа на населби

- Иницијативата за изградба на површински соларни и фотоволтаични електрани (фотонапонски панели за производство на електрична енергија кои се градат на земјиште), КО Ново Лагово, Општина Прилеп, ќе овозможи поефикасно снабдување на населбите со електрична енергија, што е особено значајно за оние кои немаат соодветно, односно квалитетно снабдување. Преку воведување на алтернативни извори на енергија се овозможува заштеда на необновливи извори на енергија што е еден од основните приоритети во одржливиот развој.

Домување

- Иницијативата за изградба на површински соларни и фотоволтаични електрани (фотонапонски панели за производство на електрична енергија кои се градат на земјиште), КО Ново Лагово, Општина Прилеп, е во функција на обезбедување поквалитетни услуги за снабдување на домаќинствата со електрична енергија во овој дел на Републиката, со што се овозможува квалитативно и квантитативно подигнување на комуналната опременост на станот.

Јавни функции

- Локацијата за изградба на површински соларни и фотоволтаични електрани (фотонапонски панели за производство на електрична енергија кои се градат на земјиште), КО Ново Лагово, Општина Прилеп, е во функција на развој на стопанските активности и е надвор од урбаниот опфат на најблиската населба, така што нема препораки и обврски за организација на јавни функции, што значи дека се исклучени и можностите за било каков конфликт помеѓу два типа на функции.

Индустрија

- Со плански и организиран начин на ширење на инфра и супраструктурата и создавањето на други погодни услови за локација на производни капацитети во просторот околу општинските центри и во поширокиот рурален простор, се обезбедуваат основи врз кои може да се остварува просторната разместеност на индустријата, преку моделот на концентрираната дисперзија.

- Изградбата на површински соларни и фотоволтаични електрани (фотонапонски панели за производство на електрична енергија кои се градат на земјиште), КО Ново Лагово, Општина Прилеп, ќе биде во функција на развој на енергетскиот сектор преку производство на енергија од обновливи извори, што кореспондира со основните определби на Просторниот план на Република Македонија за одржлив развој.

Сообраќајна инфраструктура

- Според Просторниот план на Република Македонија, автопатската и магистрална патна мрежа релевантна за предметниот простор е:

А1 - Граница со Србија-ГП Табановци-Куманово-Велес-Неготино-Демир Капија-Гевгелија-граница со Грција-ГП Богородица и делница Градско- Прилеп-врска со А3.

- Релевантен регионален патен правец за предметната локација влегува во групата на регионални патишта "Р1" и е со ознака:

Р1107 - (Градско-врска со А1-Росоман-Кавадарци-Мушов Гроб-Витолиште-Лагово-врска со А3 и делница Мајдан-гр.со Р.Грција).

- При планирање да се почитува Законот за јавни патишта („Службен весник на Република Македонија" број 84/08, 52/09, 114/09, 124/10, 23/11, 53/11, 44/12, 168/12, 163/13, 187/13, 39/14, 42/14, 166/14, 44/15, 116/15, 150/15, 31/16,71/16 и 163/16).

Радиокомуникациска и кабелска електронско комуникациска мрежа

- Локацијата за изградба на површински соларни и фотоволтаични електрани (фотонапонски панели за производство на електрична енергија кои се градат на земјиште), КО Ново Лагово, Општина Прилеп

нема конфликт со постојните и планирани радиокомуникациски и кабелски електронско комуникациски мрежи.

- Преку кабелските електронски комуникациски мрежи, на крајните корисници треба да им се обезбеди сигурен пренос на јавни електронски комуникациски услуги со задоволување на одредени општи и посебни услови за квалитет, во согласност со Законот за електронските комуникации и препораките за обезбедување на одредено ниво на квалитет на пренос.

Заштита на животна средина

- Со цел да се обезбеди заштита и унапредување на животната средина при изградбата на површински соларни и фотоволтаични електрани (фотонапонски панели за производство на електрична енергија кои се градат на земјиште), КО Ново Лагово, Општина Прилеп, потребно е да се почитуваат одредбите пропишани во законската регулатива од областа на заштита на животната средина и подзаконските акти донесени врз нивна основа.

- Да се внимава да не дојде до искористување на земјиштето на начин и обем со кој би се загрозиле неговите природни вредности.

- Да се превземат активности за намалување на бучавата и вибрациите од опремата, со цел да се избегнат негативните ефекти од бучавата и да се почитуваат пропишаните гранични вредности за дозволено ниво на бучава во животната средина.

- Создавачите на отпад се должни во најголема можна мера, да го избегнат создавањето на отпад и да ги намалат штетните влијанија на отпадот врз животната средина, животот и здравјето на луѓето. При управување со отпадот по претходно извршената селекција, отпадот треба да биде преработен по пат на рециклирање, повторно употребен во истиот или во друг процес за екстракција на секундарните суровини или пак да се искористи како извор на енергија.

- Евентуалниот отпад што може да се формира во тек на изградбата и експлоатациониот период треба да се депонира организирано со контролиран транспортен систем во постојната депонија.

- Создавачот и/или поседувачот на отпадни материи и емисии ги сноси сите трошоци за санација на евентуално предизвиканите нарушувања во животната средина.

Заштита на природно наследство

- Согласно Студијата за заштита на природното наследство, изработена за потребите на Просторниот план на Република Македонија, на просторот кој е предмет на разработка за изградба на површински соларни и фотоволтаични електрани (фотонапонски панели за производство на електрична енергија кои се градат на земјиште), КО Ново Лагово, Општина Прилеп, нема регистрирано ниту евидентирано природно наследство.
- Доколку при изработка на документацијата за предметниот простор или при уредување на просторот се дојде до одредени нови сознанија за природно наследство кое би можело да биде загрозено со урбанизацијата на

овој простор, потребно е да се предвидат соодветни мерки за заштита на природното наследство согласно Законот за заштита на природата.

Заштита на културно наследство

- Согласно податоците од Експертниот елаборат за заштита на културното наследство и Археолошката карта на Република Македонија на подрачјето на катастарската општина Ново Лагово нема евидентирани недвижни споменици на културата и археолошки локалитети.
- Доколку при изведување на земјаните работи се наиде на археолошки артефакти, односно дојде до откривање на материјални остатоци со културно-историска вредност, потребно е да се постапи во согласност со постоечката законска регулатива (Закон за заштита културното наследство - „Службен весник на Република Македонија" број 20/04,115/07,18/11,148/11, 23/13, 137/13, 164/13, 38/14, 44/14, 199/14, 104/15, 154/15, 192/15, 39/16, 11/18, 20/19), односно веднаш да се запре со отпочнатите градежни активности и да се извести надлежната институција за заштита на културното наследство.

Развој на туризмот

- Предметната локација за која што се наменети Условите за планирање, припаѓа на Пелагониски туристички регион во кој се утврдени 9 туристички зони со 25 туристички локалитети.
- Согласно поставките на Концептот и критериумите за развој и организација на туристичката дејност, за непречен развој на вкупната туристичка понуда на ова подрачје, се препорачува, при идната организација на стопанските дејности да се почитуваат критериумите за заштита и одржлив економски развој.

Заштита од воени разурнувања, природни и техничко-технолошки катастрофи

- Локацијата за која се наменети условите за планирање на просторот за изградба на површински соларни и фотоволтаични електрани (фотонапонски панели за производство на електрична енергија кои се градат на земјиште), КО Ново Лагово, Општина Прилеп, се наоѓа во индиректно загрозени простори од воени дејства. Според тоа во согласност со Законот за заштита и спасување, задолжително треба да се применуваат мерките за заштита и спасување.
- Задолжителна примена на мерки за заштита од пожар.
- Анализираниот простор се наоѓа во подрачје каде се можни потреси со јачина до VII степени по МКС, што наметнува задолжителна примена на нормативно-правна регулатива, со која се уредени постапките, условите и барањата за постигнување на технички конзистентен и економски одржлив степен на сеизмичка заштита, кај изградбата на новите објекти.

Насоки за потребата од спроведување на Стратегиска оцена на влијанието врз животната средина

- При донесувањето на Одлука за спроведување или Одлука за не спроведување на стратегиска оцена за документацијата за предметниот простор за изградба на површински соларни и фотоволтаични електрани (фотонапонски панели за производство на електрична енергија кои се градат на земјиште), КО Ново Лагово, Општина Прилеп, задолжително да се земат во предвид насоките за потреба од спроведување на Стратегиска оцена на влијанието врз животната средина, како и забелешките и заклучоците од секторските области опфатени со Просторниот план на Република Македонија.

Прилози кон текстуален дел

1. Полномошно од нарачателот
2. Имотни листови за земјиштето
3. Податоци и информации од државните органи, институции, установи и правни лица кои вршат јавни услуги – бр. на постапка **40094**

ПОЛНОМОШНО

Јас, долупотпишаниот Виктор Јамалов со живеалиште на ул."Трајко Митев" бр.2 во Велес, со л.к. број А2173867 и ЕМБГ 1406967480010, изречно изјавувам дека **ГО ОПОЛНОМОШТУВАМ** Управителот на Друштво за проектирање, трговија и инженеринг **УРБАН ПРОЕКТИНГ ДООЕЛ Велес**, со седиште на улица "Никола Оровчанец" бр.1 во Велес ЕМБС:6229123 и ЕДБ:4004007121369, **ТАСЕВА БИЉАНА** од Велес, со стан на ул.„Благој Нечев"бр.69 во Велес, со лична карта број А2481383 и ЕМБГ: 2503957485005 издадена од МВР Велес, **ВО МОЕ ИМЕ И ЗА МОЈА СМЕТКА** да ја спроведува постапката за добивање на **Потврда за одобрување на Урбанистички проект вон опфат на урбанистички план со намена Е1.13 – Површински соларни и фотоволтаични електрани на КП 343 и КП 344 КО Ново Лагово, општина Прилеп**, односно може да ги преземе сите потребни дејствија за добивање на Потврдата по електронски пат.

Полномошното го давам на неопределено време, односно истото има важност се до добивањето на Потврдата за одобрување.

Датум и место:

Ополномоштувач:

Виктор Јамалов

Јас, НОТАР Магдалена Ордева

Нотар за подрачјето на Основен суд Велес

Потврдувам дека
Виктор Јамалов , ул.,Трајко Митев,,број 2, Велес, во мое присуство своеручно го потпиша писменото,
Идентитетот на учесникот го утврдив самиот врз основа на лична карта бр.: А2173867Издадена од МВР Велес

Потписот - ракознакот на писменото е втиснат.

Согласно чл. 66 став (4) од Законот за нотаријатот, учесниците се известени дека нотарот не е одговорен за содржината на писменото ниту е должен да испитува дали учесниците се оспособени за таа правна работа.

Нотарската такса за заверка по тарифен број 10 т. 2 од Законот за судски такси во износ од 50 денари наплатена и поништена на примерокот кој останува за архивирање.

Нотарската награда е пресметана во износ од 100 денари.

Број УЗП 5248/2021

Во Велес 23.12.2021

НОТАР

Магдалена Ордева

РЕПУБЛИКА СЕВЕРНА МАКЕДОНИЈА
Нотар на Основниот суд Велес
НОТАР
МАГДАЛЕНА
ОРДЕВА
ВЕЛЕС

РЕПУБЛИКА СЕВЕРНА МАКЕДОНИЈА
АГЕНЦИЈА ЗА КАТАСТАР НА НЕДВИЖНОСТИ
1105-34664/2021 од 23.12.2021 13:57:28

1105-34664/2021

ИМОТЕН ЛИСТ број: 89 ПРЕПИС
Катастарска општина: НОВО ЛАГОВО

ЛИСТ А: ПОДАТОЦИ ЗА НОСИТЕЛОТ НА ПРАВОТО НА СОПСТВЕНОСТ

Ред.бр.	ЕМБГ / ЕМБС	Име и презиме / Назив	Адреса / Седиште	Дел на недвижност	Правен основ на запишување	Бр. на пред. по кој е извршено запишување	Датум и час на запишување
1	***	БИЉАНА ТАСЕВА	БЛАГОЈ НЕЧЕВ 69, ВЕЛЕС	1/2	Потврдување на Договор за продажба на земјоделско земјиште ОДУ.бр.597/21 од 22.12.2021 год.од нотар Татјана Адамоска Конеска од Прилеп	1112-5511/2021	22.12.2021 13:22:42
2	***	ВИКТОР ЈАМАЛОВ	ТРАЈКО МИТЕВ 2, ВЕЛЕС	1/2	Потврдување на Договор за продажба на земјоделско земјиште ОДУ.бр.597/21 од 22.12.2021 год.од нотар Татјана Адамоска Конеска од Прилеп	1112-5511/2021	22.12.2021 13:22:42

ЛИСТ Б: ПОДАТОЦИ ЗА ЗЕМЈИШТЕТО (КАТАСТАРСКА ПАРЦЕЛА) И ЗА ПРАВОТО НА СОПСТВЕНОСТ

Број на катастарска парцела		Викано место/улица	Катастарска			Површина во м2	Сопственост / сосопственост / заедничка сопственост	Право преземено при конверзија на податоците од стариот ел.систем	Бр. на евид. лист	Бр. на пред. по кој е извршено запишување	Датум и час на запишување
основен	дел		култура		класа						
343		САДОВО	зз	н	4	9776	СОСОПСТВЕНОСТ			1112-5511/2021	22.12.2021 13:22:42

Легенда на внесени шифри и кратенки:

Шифра	Опис
зз	Плодните земјишта
н	Нива
***	СОГЛАСНО ЗАКОНОТ ЗА ЗАШТИТА НА ЛИЧНИ ПОДАТОЦИ, ЕМБГ/ЕМБС ПРЕТСТАВУВА ЛИЧЕН ПОДАТОК И ПОРАДИ ТОА ИСТИОТ НЕ МОЖЕ ДА СЕ ПРИКАЖЕ

Тип	Опис
Препис	Цела содржина од имотниот лист

РЕПУБЛИКА СЕВЕРНА МАКЕДОНИЈА
АГЕНЦИЈА ЗА КАТАСТАР НА НЕДВИЖНОСТИ
1105-34664/2021 од 23.12.2021 13:57:28

1105-34664/2021

ИМОТЕН ЛИСТ број: 89 ПРЕПИС
Катастарска општина: НОВО ЛАГОВО

М.П.

Овластено лице:
Дистрибутивен систем на АКН
име и презиме, потпис

Детали за постапка за податоци, информации и мислења

Број на постапката:
40094

Статус:
Кај општини/институции

Наслов

ПИМ за Урбанистички проект вон опфат на урбанистички план со намена Е1.13 – Површински соларни и фотоволтаични електрани на КП 343 и КП 344 КО Ново Лагово, општина Прилеп

Датум на креирање

22.12.2021

Иницијатор

Друштво за проектирање, трговија и инженеринг УРБАН ПРОЕКТИНГ ДООЕЛ Велес

Надлежен орган

/

Институции

Додади институција

Пребарај

Надворешна институција	Датум на испраќање	Датум на одговор	Мислење	Испратено
ЈКП Водовод и канализација, Прилеп	23.12.2021	30.12.2021		✓
Водостопанско претпријатие Прилепско поле	23.12.2021	/		✓
ЈП Комуналец, Прилеп	23.12.2021	/		✓
МИНИСТЕРСТВО ЗА ОДБРАНА	23.12.2021	/		✓
Министерство за земјоделие, шумарство и водостопансво	23.12.2021	/		✓
Министерство за Внатрешни работи	23.12.2021	/		✓
МИНИСТЕРСТВО ЗА ТРАНСПОРТ И ВРСКИ	23.12.2021	/		✓
Управа за заштита на културно наследство	23.12.2021	/		✓
МИНИСТЕРСТВО ЗА КУЛТУРА	23.12.2021	/		✓
МЖСПП - Сектор за води	23.12.2021	/		✓

Институции

Додади институција

Пребарај

Надворешна институција	Датум на испраќање	Датум на одговор	Мислење	Испратено
МИНИСТЕРСТВО ЗА ЖИВОТНА СРЕДИНА	23.12.2021	/		✓
АД ГАМА	23.12.2021	17.01.2022		✓
Македонски енергетски ресурси	23.12.2021	/		✓
АГЕНЦИЈА ЗА ЦИВИЛНО ВОЗДУХОПЛОВСТВО	23.12.2021	27.12.2021		✓
Агенција за електронски комуникации	23.12.2021	10.01.2022		✓
А1 Македонија ДООЕЛ Скопје	23.12.2021	/		✓
Македонски Телеком АД-Скопје	23.12.2021	31.12.2021		✓
Јавно претпријатие за државни патишта	23.12.2021	/		✓
ЕЛЕМ	23.12.2021	/		✓
МЕПСО АД Скопје	23.12.2021	/		✓

ИНФОРМАЦИИ ИСТОРИЈА НА ДВИЖЕЊЕ ИСТОРИЈА НА ПРОМЕНИ

РЕЛЕВАНТНИ ПОСТАПКИ **МИСЛЕЊА ОД ОПШТИНИ / ИНСТИТУЦИИ**

Институции

Додади институција

Пребарај

Надворешна институција	Датум на испраќање	Датум на одговор	Мислење	Испратено
ЕВН_издавање_податоци_и_мислења _планови	23.12.2021	31.12.2021		☑
ДЗС Прилеп	22.12.2021	/		☑

Нашброј: 1404-3353/2
Скопје: 30 .12. 2021г.

ДО:
ДПТИ „УРБАН ПРОЕКТИНГ“ ДООЕЛ Велес
ул. „Никола Оровчанец“ бр.1
1400 Велес

Предмет: Одговор за барање за податоци за ТК инсталации
Врска: Ваш број: 57/21 од 22.12.2021г. преку е-урбанизам

Почитувани,

Во врска Вашето барање за доставување на податоци за изградени електронски комуникациски мрежи потребни за изработка на Урбанистички проект вон опфат на урбанистички план со намена Е1.13 – Површински соларни и фотоволтаични електрани на КП 343 и КП 344 КО Ново Лагово, општина Прилеп, према доставената ситуација, ве известуваме дека на посочената локација Агенцијата за електронски комуникации нема податоци за изградени јавни електронски комуникациски мрежи и системи.

Со почит,
Сектор за телекомуникации

Изработил: С. Јовевска 27.12.2021 С. Јовевска
Раководител на сектор
Д-р Борис Арсов
Советник на Директорот
Игор Бојаџиев

ДИРЕКТОР:
Jeton Akiku

АЕК-401.03

АГЕНЦИЈА ЗА ЦИВИЛНО ВОЗДУХОПЛОВСТВО

До: **УРБАН ПРОЕКТИНГ ДООЕЛ ВЕЛЕС**

Предмет: Доставување на податоци и информации

бр. 12-8/2021-476

Врска: e-urbanizam, постапка бр. 40094

27.12.2021 година

Почитувани,

Врз основа на вашето барање, а согласно член 47 од Законот за урбанистичко планирање, ве известуваме дека стручните служби во Агенцијата за цивилно воздухопловство ја разгледаа приложената документација, при што утврдија дека во зафатот нема објекти, инсталации, уреди или било какви структури од областа на цивилно воздухопловство, а градбите во планскиот опфат не претставуваат препрека и нема да влијаат на безбедноста на цивилниот воздушен сообраќај, поради што истиот **може да се планира без посебни услови и ограничувања** од аспект на безбедноста на воздушниот сообраќај.

За дополнителни информации може да не контактирате на телефон 02/3181-609, секој работен ден од 08.00-15.00 часот.

Ви благодариме на соработката.

Со почит,

Dushan Popchevaliev

Digitally signed by Dushan Popchevaliev
Date: 2021.12.27 08:23:13 +01'00'

Душан Попчевалиев
(по овластување од Директорот бр.02-46/1 од 13.01.2021 година)

ул. „Даме Груев" број 1, 1000 Скопје, Република Северна Македонија
т.: + 389 2 3114 – 046 ф.: + 389 2 3115 – 708 ЕМБС: 6648649
info@caa.gov.mk www.caa.gov.mk

EVN Group

ЕЛЕКТРОДИСТРИБУЦИЈА ДООЕЛ Скопје
Друштво за дистрибуција на електрична енергија
Бр. 10-55/6-388 од 31-12-2021 година
Скопје

Одговорно лице: Миле Сарески

Контакт телефон: 072-931-116

Предмет: Издавање на податоци за електроенергетски објекти и инфраструктура од ЕЛЕКТРОДИСТРИБУЦИЈА ДООЕЛ, Скопје

Почитувани,

Во врска со Вашиот допис број 57/21 од 22.12.2021 година, со кој барате да Ви издадеме податоци за електроенергетски објекти и инфраструктура од ЕЛЕКТРОДИСТРИБУЦИЈА ДООЕЛ, Скопје за изработка на ПИМ за Урбанистички проект вон опфат на урбанистички план со намена Е1.13 – Површински соларни и фотоволтаични електрани на КП 343 и КП 344 КО Ново Лагово, општина Прилеп ,Ве известуваме дека во согласност со податоците од службената евиденција, располагаме со следните податоци:

☐ 110(35)kV Трафостаница
☐ 110kV Подземна мрежа
☐ 110kV Надземна мрежа
☐ 35kV Подземна мрежа
☐ 35kV Надземна мрежа

☐ 10(20)/0.4kV Трафостаница
☐ 10(20)kV Подземна мрежа
☐ 10(20)kV Надземна мрежа

☐ 0.4kV Подземна мрежа
☐ 0.4kV Надземна мрежа

☒ Во посочениот опфат не постојат инсталации сопственост на ЕВН

Препорачуваме при изработката на планската документација, а соодветно на типот на документација за која се бараат податоци, да се планираат (вцртаат) траси во тротоарите од двете страни, во кои би се положувале електроенергетски објекти од различни напонски нивоа и маркици за трансформаторски станици (согласно потребната потрошувачка). Премините преку пат да се предвидат да бидат согласно стандардите за премин на електроенергетска инфраструктура.

Задолжително да се предвиди заштитен појас на електроенергетските објекти согласно Мрежните правила за дистрибуција на електрична енергија

При постојење на подземна инфраструктура во дадениот опфат, потребно е да се обратите до најблискиот Корисничко Енерго Центар, за проценка дали е потребно присуство на стручен вработен на лице место при реализирањето на активностите во предметниот опфат.

Доколку во опфатот е потребна промена или дислокација на електроенергетските објекти и инфраструктура, потребно е да се предвиди локација/траса за дислокација на објектите и инфраструктурата и инвеститорот е должен да ги надомести трошоците за дислокација.

Потврдата е од ограничено времетрајање во рок од 3 месеци од датумот на нејзиното издавање
Со почит,

Електродистрибуција ДООЕЛ Скопје
Оддел Мрежен Инженеринг

MILE SARESKI

Digitally signed by MILE SARESKI
DN: c=MK, 2.5.4.97=VATMK-4080016560608, o=ELEKTRODISTRIBUCIJA DOOEL SKOPJE, ou=ELEKTRODISTRIBUCIJA DOOEL SKOPJE:4080016560608, givenName=MILE, sn=SARESKI, serialNumber=CRT3602810, cn=MILE SARESKI
Date: 2021.12.31 07:22:59 +01'00'

АКЦИОНЕРСКО ДРУШТВО
ГА-МА
Бр 0308-113/2
17-01-2022 год.
СКОПЈЕ

"УРБАН ПРОЕКТИНГ" ДООЕЛ Велес

Предмет: Податоци и информации

Врска: Ваш допис бр. 57/12 од 22.12.2021

По извршениот преглед на Вашата ситуација за изработка на **Урбанистички проект вон опфат на урбанистички план со намена Е1.13 – Површински соларни и фотоволтаични електрани на КПО 343 и КП 344, КО Ново Лагово, Општина Прилеп,** Ве известуваме дека на предвидениот плански опфат нема планиран и изведен гасовод.

Скопје, 17.01.2022 год.

ГА-МА АД Скопје

Одделение за Е-одобрение за градба и Е-урбанизам

Раководител :

Галабинка Христовска

АКЦИОНЕРСКО ДРУШТВО ГА-МА СКОПЈЕ

ГА-МА АД Скопје

Одделение за геодетски работи и согласности

Раководител :

Сашко Петрески

ЈАВНО КОМУНАЛНО ПРЕТПРИЈАТИЕ
“ВОДОВОД И КАНАЛИЗАЦИЈА “П Р И Л Е П
жиро сметка: 500000000432065 -Стопанска Банка А.Д.Битола
Ул.”А.Македонски” 559 Прилеп “ Телефони:(048) 421-775,Факс (048) 424-925
e-mail: vodovodpp@yahoo.com
==========

До

ДПТИ „Урбан проектинг“ ДООЕЛ
Велес

Предмет: Одговор на барање

Врз основа на Вашето барање, за потребата за изготвување на **Урбанистички проект вон опфат на урбанистички план со намена Е1.13-Површински соларни и фотоволтаични електрани на КП 343 и КП 344 КО Ново Лагово, Општина Прилеп** Ве известуваме дека на посочената локација, нема поздемни инсталации во наша надлежност.

30.12.2021

Ј.К.П. Водовод и канализација
Прилеп

Liljana Nikoloska

Digitally signed by Liljana Nikoloska
DN: cn=Liljana Nikoloska c=MK o=Makedonski Telekom ou=JKP VODOVOD I KANALIZACIJA Prilep:4021003142266
Reason: I am the author of this document
Location:
Date: 2021-12-30 16:20+01:00

Бр/Nr. 10-1030/2

Скопје/Shkup 09-02-2022 година/viti

ДО УРБАН ПРОЕКТИНГ дооел
ул. Никола Оровчанец бр.1
1400 Велес

Предмет:Податоци и информаци

Почитувани,

Врз основа на Вашето Барање број 02/22 од 31.01.2022год. за добивање податоци и информации за постоечки и планирани објекти и инсталации потребни за изработка на Урбанистички проект вон опфат на урбанистички план со намена Е1.13-Површински соларни и фотоволтаични електрани (фотоволтаични панели за производство на електрична енергија кои се градат на земјиште) на КП 347 и дел од КП 341, КО Ново Лагово, општина Прилеп, Ве известуваме:

Стручната служба при Јавното претпријатие за државни патишта, го разгледа пристигнатиот прилог, заверен со евиденциски број на Јавното претпријатие 10-1030/1 од 01.02.2022 година:

- Ажурирана геодетска подлога со граница на плански опфат.

Од доставениот и разгледан прилог констатирано е дека предметниот проектен опфат не граничи со државен пат кој во надлежност на Јавното претпријатие за државни патишта.

Со почит,

Директор
Ejup Rustemi

Изработил: Драгица Гашпарова
Контролирал: Зоран Велков
Одобрил: d-r Ejup Latifi

МЕПСО

Максим Горки бр.4, 1.000 Скопје

Т: Кабинет на генерален директор
+ 389 (0) 2 3 149 811
Подружница ОЕПС
+ 389 (0) 2 3 149 814
Подружница ОПМ
+ 389 (0) 2 3 149 813

Ф: + 389 (0) 2 3 111 160

www.mepso.com.mk

До

Урбан проектинг

ул. Никола Оровченец бр.1

1400 Велес

Бр.11-7545/1

29.12.2021

Предмет: Податоци за постојни и планирани електроенергетски објекти

Врз основа на Вашето барање бр. 57/21 од 22.12.2021 година (наш број 11-7545 од 27.12.2021 година) за податоци и информации потребни за изработка на Урбанистички проект вон опфат на урбанистички план со намена Е1.13 – површински соларни и фотоволтаични електрани на КП 343 и КП 344, КО Ново Лагово во Општина Прилеп, Ве известуваме дека предметниот плански опфат **НЕ СЕ ПРЕСЕКУВА** со ЕЕ објекти во сопственост на АД МЕПСО.

Изработил: Александар Костевски

Проверил: Весна Чингоска

Makedonski Telekom CA, ELI POPOVSKA

Digitally signed by Makedonski Telekom CA, ELI POPOVSKA
Date: 2021.12.29 11:36:08 +01'00'

по овластување од Генерален директор
бр.02-10/112 од 06.03.2019 год.
Раководител на Служба за ГИС
и геодетски работи

Акционерско друштво за вршење на енергетски дејности
НАЦИОНАЛНИ ЕНЕРГЕТСКИ РЕСУРСИ Скопје во државна сопственост

бул. Климент Охридски бр.58 б, Скопје
тел. 02 6090-137
факс 02 6090-437
contact@mer.com.mk
www.mer.com.mk
ЕМБС: 6664903

Акционерско друштво за вршење на енергетски дејности
НАЦИОНАЛНИ ЕНЕРГЕТСКИ РЕСУРСИ Скопје
во државна сопственост
Shoqëria Aksionare për veprimtarinë e resurseve energjetike
RESURSET ENERGJETIKE NACIONALE Shkup
në pronësi shtetërore

Бр.-Nr. 03-3824/2
27-12-2021 год.viti
Скопје-Shkup

До:
УРБАН ПРОЕКТИНГ ДООЕЛ Велес

Предмет: Одговор на барање

Врска: Барање на податоци и информации со ваш бр.57/21 од 22.12.2021 година

Согласно вашето Барање на податоци и информации, потребни за изработка на Урбанистички проект вон опфат на урбанистички план со намена Е1.13 – Површински соларни и фотоволтаични електрани на КП 343 и КП 344 КО Ново Лагово, општина Прилеп, со ваш бр.57/21 од 22.12.2021 година,

НЕР АД Скопје, Ве известува дека на наведениот плански опфат, нема изградено и не е планирано изградба на гасоводна мрежа.

НЕР АД Скопје дава позитивно мислење.

Со почит,

Изработил:1288
Иво Шурбановски

НЕР АД Скопје
По овластување на директорот,
Раководител на Сектор
за изградба на гасоводен систем

Оливера Костанчева

СПОДЕЛИ ДОЖИВУВАЊА

Македонски Телеком АД - Скопје
Кеј 13 Ноември бр.6, 1000 Скопје

Бр: 40094
Дата: 31.12.2021

До
ДПТИ " УРБАН ПРОЕКТИНГ" ДООЕЛ
Ул. Никола Оровчанец бр. 1 , 1400 Велес

Ваше упатување: Барање на податоци и информации

Наше контакт лице: Перо Ѓорѓески, Елизабета Манева

Телефон: +389 70 200 736; +389 70 200 571

Во врска со: Известување за планирани и постојни тк инсталации

Почитувани,
Во врска со Вашето Барање, добиено преку системот е-урбанизам, со кое што барате податоци за изработка на Урбанистички проект вон опфат на урбанистички план со намена Е1.13 – Површински соларни и фотоволтаични електрани на КП 343 и КП 344 КО Ново Лагово, општина Прилеп, Ве известуваме дека во границите на планскиот опфат нема постојна МКТ инфраструктура.

Напомена: Информациите содржани во овој документ се доверливи и тие се наменети за користење само од страна на примателот. Примателот е обврзан да превземе разумно ниво на грижа заради заштита на доверливите информации содржани во документот. Воедно, примателот е обврзан документот или било кој дел од неговата содржина да не го открива или дистрибуира на трети лица кои не се засегнати со актуелниот предмет, а заради спречување на можни злоупотреби.

Со почит,

Македонски Телеком АД Скопје

По овластување на

Директор на сектор за пристапни мрежи

Васко Најков

NIKOLChE TASEVSKI
Digitally signed by NIKOLCHE TASEVSKI
Date: 2021.12.31 09:01:15 +01'00'

УПРАВА ЗА ЖИВОТНА СРЕДИНА - DREJTORIA PËR MJEDIS JETËSOR
СЕКТОР ЗА ВОДИ - DEPARTAMENTI I UJËRAVE

Арх.бр.Nr.Arh - 11-726/ 3
Дата/Data. 10 -02- 2022

ДО/DERI TE :ДПТИ "Урбан Проектинг" Дооел - Велес
Ул.Никола Оровчанец бр.1
1400 Велес

ПРЕДМЕТ/LËNDA: Известување

Почитувани,
I nderuar,

Во врска со Вашето барање бр.57/21 од 22.12.2021 година за издавање на податоци и информации кои се однесуват за изготвување на урбанистички план: Урбанистички проект вон опфат на урбанистички план со намена Е1.1,3 - Површински соларни и фотоволтаични електрани на КП 343 и КП 344 КО Ново Лагово, општина Прилеп. Ве известуваме дека, на површината на планскиот опфат нема постојани и непостојани водотеци. Исто така планскиот опфат е внатре во предложено подрачје за заштита "Пелагонија" поради што согласно Законот за води (Службен весник на Република Македонија бр. 87/08, 06/09, 161/09, 83/10, 51/11, 44/12, 23/13 и 163/13, 180/14, 146/15 и 52/16) треба да бидат исполнети следните критериуми:

1. Објектите и постројките кои во процесот на производство, преработка, полнење и складирање користат или применуваат опасни материи и супстанции, вклучувајќи и цевководи за транспорт на такви материи и супстанции се градат, поставуваат, работата и одржуваат во согласност со најдобри достапни техники прилагодени на научно –техничкиот развој на начин кој нема да предизвика негативно влијание врз режимот на водите.

2. Да се спроведат сите неопходни технички мерки за спречување на индиректно испуштање на масла и загадувачки материи и супстанции.

3. Во случај на емисија што би можела да влезе директно или индиректно во површински води, подземни води или канализационен систем, правното лице одговорно за работењето на постројката мора веднаш да го информира Министерството за животна средина и просторно планирање, како и да ги

Министерство за животна средина и просторно планирање
на Република Северна Македонија
Плоштад „Пресвета Богородица" бр. 3, Скопје
Република Северна Македонија

Ministria e Mjedisit Jetësor dhe Planifikimit hapësinor
e Republikës së Maqedonisë së Veriut
Bul. "Presveta Bogorodica" nr. 3, Shkup
Republika e Maqedonisë së Veriut

+389 2 3251 403
www.moepp.gov.mk

преземе сите пропишани мерки за спречување и намалување на негативните последици по животната средина.

4. Потребно е да се предвиди механички и биолошки третман на отпадните води од населени и индустриски места. Квалитетот на испуштената вода во водотекот треба да биде во согласност со Уредбата за категоризација на водотеците, езерата, акумулациите и подземните води и Уредбата за класификација на водите (Сл.весник на Р.М . бр.18/99).

Министерството за животна средина и просторно планирање не може да се произнесе по однос на местоположбата на постоечките или планирани водоводни и канализациони инсталации на планираниот опфат, затоа што не располага со таков вид на податоци и не управува со истите. Според одредбите од Законот за регистрација на подземни и надземните инфраструктурни објекти и придружни инсталации (Сл.Весник на Република Македонија бр.6/12) општините, општините во градот Скопје и градот Скопје се одговорни да водат евиденција и да воспостават Регистар на подземни и надземни инфраструктурни објекти и придружни инсталации секоја за своето подрачје. По однос на постојните водостопански објекти во склоп на системите за наводнување и системите за одводнување, надлежен правен субјект кој управува со истите е АД Водостопанство на Р.Македонија.

Со почит,
Me respekt,

Управа за животна средина/Drejtoria për mjedis jetësor
в.д. Директор/ u.d. Drejtor
Hisen Khemaili

Изработил/Përpiloi: Ramiz Shaqiri
Контролирал/Kontrolloi: Ismet Jakupi
Одобрил /Aprovoi:Ylber Mirta

Министерство за животна средина и просторно планирање
на Република Северна Македонија
Плоштад „Пресвета Богородица“ бр. 3, Скопје
Република Северна Македонија

Ministria e Mjedisit Jetësor dhe Planifikimit hapësinor
e Republikës së Maqedonisë së Veriut
Bul. “Presveta Bogorodica” nr. 3, Shkup
Republika e Maqedonisë së Veriut

+389 2 3251 403
www.moepp.gov.mk

Република Северна Македонија

Министерство за култура

УПРАВА ЗА ЗАШТИТА НА КУЛТУРНОТО НАСЛЕДСТВО

Бр. 08 – 2737/2
30.12.2021 година
Скопје

ДО
ДПТИ УРБАН ПРОЕКТИНГ ДООЕЛ Велес
ул „Никола Оровчанец“ бр. 1, 1400 Велес

Предмет: Доставување податоци

Во врска со вашето Барање за добивање податоци за постоење на културно наследство за изработка на *Урбанистички проект вон опфат на урбанистички план со намена Е1.13 - Површински соларни и фотоволтаични електрани на КП 343 и КП 344 КО Ново Лагово, Општина Прилеп*, Управата за заштита на културното наследство ја разгледа доставената и постојната документација и констатира дека во границите на опфатот не постои културно наследство, ниту добра за кои основано се претпоставува дека претставуваат културно наследство.

Доколку при реализацијата на планот се појави археолошко наоѓалиште, односно предмети од археолошко значење, треба да се постапи во согласност со одредбите од член 65 од Законот за заштита на културното наследство („Службен весник на Република Македонија” бр. 20/04, 115/07, 18/11, 148/11, 23/13, 137/13, 164/13, 38/14, 44/14, 199/14, 104/15, 154/15, 192/15, 39/16 и 11/18).

Со почит,

Директор,
Ацо Костов

Изработил: В. Милановски
Одобрил: м-р Б. Јовановска

Управа за заштита на културното наследство
Ул. „Павел Шатев “ бр. 3, Скопје; П.Фах 220
contact@uzkn.gov.mk
+389 2 5517 700
www.uzkn.gov.mk

АД Водостопанство на РСМ - Скопје
SHA Ekonomia e Ujërave të RMV-Shkup
ул. 3 - та Македонска бригада 1 бр.10 а Скопје тел. 02/5116-401;02/5116-402
rr. Brigada e 3- të Maqedonase 1 nr. 10 a Shkup tel. 02/5116-401; 02/5116-402
jpvodostopanstvo@yahoo.com / advodostopanstvo rm@hotmail.com

Акционерско друштво Водостопанство на Република Северна Македонија во државна сопственост
Shoqëria Aksionare Ekonomia e Ujërave e Republikës së Maqedonisë së Veriut në pronësi shtetërore
Бр.-Nr. 11-1766/2
18.07 20 22 год./viti
Скопје/Shkup

До: ДПТИ "Урбан проектинг" ДООЕЛ Велес
ул:"Никола Оровчанец" бр. 1, 1400 Велес

Предмет: Известување
Врска: Ваш бр. 57/21 од 21.03.2022, наш бр. 1766 од 07.07.2022

ИЗВЕСТУВАЊЕ

Почитувани,

Во врска со вашето барање со Ваш бр. 57/21 од 21.03.2022, наш бр. 1766 од 07.07.2022 за издавање на податоци и информации за постоечки и планирани објекти кои се во надлежност на АД Водостопанство на РСМ во државна сопственост – Скопје, а имаат влијание во постапката за изготвување на урбанистички план вон населено место со намена Е1.13 – Површински соларни и фотоволтаични електрани на КП 343 и КП 344, КО Ново Лагово, општина Прилеп

Ве известуваме:
АД Водостопанство на РСМ во државна сопственост – Скопје, во границите на планскиот опфат за за изготвување на урбанистички план вон населено место со намена Е1.13 – Површински соларни и фотоволтаични електрани на КП 343 и КП 344, КО Ново Лагово, општина Прилеп **има свои објекти и инфраструктура.**
Во предметниот опфат поминува секундарен цевковод К – 17 и терцијален цевковод „К-17/3"

Напомена: При изготвување на техничката документација, потребно е при проектирањето на предвидените содржини истите да бидат на 5,0 метри растојание лево и десно од осовината на главните доводни цевководи и 3,0 метри кај секундарните и терцијалните цевководи по целата нивна должина во планскиот опфат.
На местата каде ќе бидат предвидени собраќајници, паркинзи и сл. преку каналите, да се отворат шлицеви за да се дефинира нивната длабочина.
Потребно е каналот да се заштити – покрие со армиранобетонска плоча по целата должина со ширина од најмалку 0,5 метри (во зависност од профилот на цевководот) која ќе лежи на армирано бетонски ѕидови.
При набивањето на тлото и постелицата набивањето да се врши со динамички ваљаци (без вибрации).

Потребно е да се изврши геодетско снимање или да се отворат шлицеви како би се одредила точната локација на каналите со придружните објекти.
При градба на сообраќајници, стопански дворови, паркинзи и слично потребно е да вршиме надзор на работите врз нашите објекти и истите да бидат изведени согласно Законот за градење и да бидат запазени техничките прописи за градба.
Напоменуваме дека немаме точна локација на цевководите, односно немаме подземен катастар за цевководите.
Во случај на дефект при изведба на проектот и за време на негова експлоатација трошокот е на сметка на изведувачот и инвеститорот.

Прилог: ви доставуваме графички приказ на планскиот опфат. Поради тоа што податоците се превземени од графички приказ, потребно е точната местоположба на цевководите да ја проверите на лице место.

Со Почит,

Изработил: Мирјана Чемкова МЧемкова
Контролирал/ Одобрил:
Коста Малзарков

АД „Водостопанство на РСМ“ – Скопје
SHA „Ekonomia e Ujërave të RMV” - Shkup
Главен извршен директор
Drejtor Gjeneral Ekzekutiv
Llokman Limani

Акционерско друштво Водостопанство на Република Северна Македонија во државна сопственост * Скопје Shkup * Shoqëria Aksionare Ekonomia e Ujërave e Republikës së Maqedonisë së Veriut * në pronësi shtetërore *

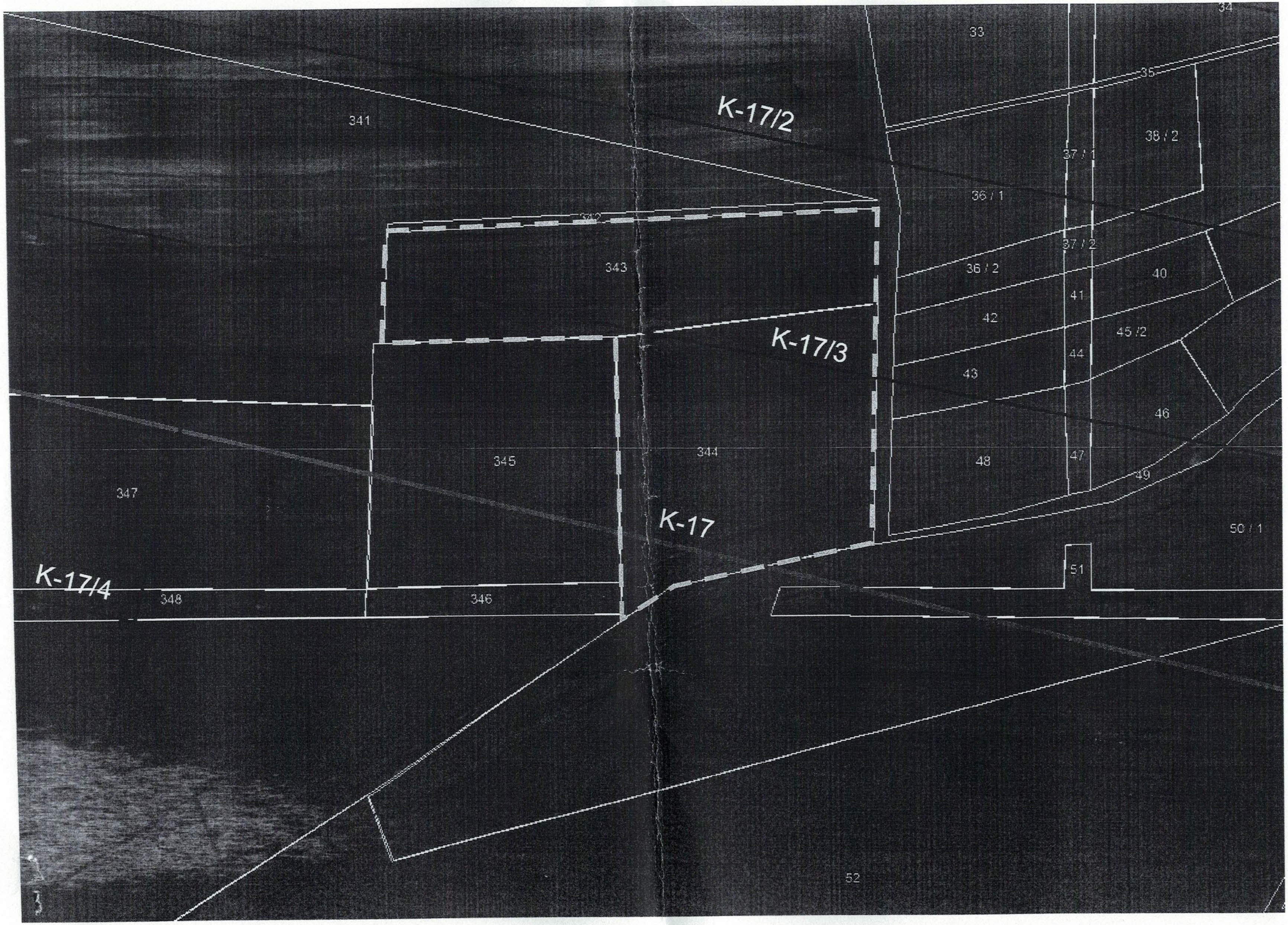
K-17/2
K-17/3
K-17
K-17/4
341
342
343
344
345
346
347
348
33
34
35
36 / 1
36 / 2
37 / 1
37 / 2
38 / 2
40
41
42
43
44
45 /2
46
47
48
49
50 / 1
51
52

Графички дел

СЕКТОР ЗА ПРОСТОРНО ПЛАНИРАЊЕ

Арх.бр. УП1-15 768/2022
Дата 04-05-2022

Врз основа на член 88 од Законот за општа управна постапка ("Службен весник на Република Македонија" бр. 124/15 и 76/20), а во врска со член 4, став 3 од Законот за спроведување на Просторниот план на Република Македонија ("Службен весник на Република Македонија" бр.39/04) и член 42 став 9 од Законот за урбанистичко планирање ("Службен весник на Република Северна Македонија" бр. 32/20), министерот за животна средина и просторно планирање, го донесе следното:

РЕШЕНИЕ
за Услови за планирање на просторот

1. Со ова Решение на Општина Прилеп се издаваат Услови за планирање на просторот за изградба на површински соларни и фотоволтаични електрани (фотонапонски панели за производство на електрична енергија кои се поставуваат на земја), на КП 343 и КП 344, КО Ново Лагово, Општина Прилеп.

Предвидените фотоволтаични електрани се со моќност до 2,3 MW и зафаќаат површина од 2,47 ha.

Видот на планската документација да се усогласи со Законот за урбанистичко планирање и Правилникот за урбанистичко планирање.

Условите за планирање на просторот треба да представуваат влезни параметри и насоки при планирањето на просторот и поставување на планските концепции и решенија по сите области релевантни за планирањето на просторот во соодветниот плански документ, во согладност со Просторниот план на Република Македонија.

2. Условите за планирање на просторот од точка 1 на ова Решение, изработени од Агенцијата за планирање на просторот со тех.бр. Y08222 се составен дел на Решението.

Министерство за животна средина и просторно планирање
на Република Северна Македонија
Плоштад „Пресвета Богородица" бр. 3, Скопје
Република Северна Македонија

Ministria e Mjedisit Jetësor dhe Planifikimit
hapësinor e Republikës së Maqedonisë së Veriut
Bul. "Presveta Bogorodica" nr. 3, Shkup
Republika e Maqedonisë së Veriut

+389 2 3251 403
www.moepp.gov.mk

3. Услови за планирање на просторот за изградба на површински соларни и фотоволтаични електрани (фотонапонски панели за производство на електрична енергија кои се поставуваат на земја), на КП 343 и КП 344, КО Ново Лагово, Општина Прилеп, содржат општи и посебни одредби, насоки и решенија со обврзувачка активност од планската документација од повисоко ниво и графички прилози кои претставуваат Извод од планот.

4. При изработка на планската документација локациите за сите содржини треба да се бараат исклучиво на површини од послаби бонитетни класи. Приоритет е заштита на земјоделското земјиште, а особено стриктно ограничување на трансформацијата на земјиштето од I-IV бонитетна класа за неземјоделско користење, како и зачувување на квалитетот и природната плодност на земјиштето.

5. Со цел да се обезбеди заштита и унапредување на животната средина при изработка на предметната документација за изградба на површински соларни и фотоволтаични електрани (фотонапонски панели за производство на електрична енергија кои се поставуваат на земја), на КП 343 и КП 344, КО Ново Лагово, Општина Прилеп, потребно е да се почитуваат одредбите пропишани во Законот за животна средина ("Сл.весник на РМ" бр. 53/05, 81/05, 24/07, 159/08, 83/09, 48/10, 124/10, 51/11, 123/12, 93/13, 187/13, 42/14, 44/15, 129/15, 192/15, 39/16 и 99/18) како и подзаконските акти донесени врз основа на истиот.

6. Органот кој го подготвува планскиот документ е должен да донесе Одлука за спроведување или Одлука за не спроведување на стратегиска оцена во која се образложени причините за спроведувањето, односно не спроведувањето согласно со критериумите врз основа на кои се определува дали еден плански документ би можел да има значително влијание врз животната средина и врз здравјето на луѓето.

При донесувањето на Одлука за спроведување или Одлука за не спроведување на стратегиска оцена за предметната документација за изградба на површински соларни и фотоволтаични електрани (фотонапонски панели за производство на електрична енергија кои се поставуваат на земја), на КП 343 и КП 344, КО Ново Лагово, Општина Прилеп, задолжително да се земат во предвид насоките за потреба од спроведување на Стратегиска оцена на влијанието врз животната средина, како и забелешките и заклучоците од секторските области опфатени со Просторниот план на Република Македонија.

Министерство за животна средина и просторно планирање
на Република Северна Македонија
Плоштад „Пресвета Богородица" бр. 3, Скопје
Република Северна Македонија

Ministria e Mjedisit Jetësor dhe Planifikimit
hapësinor e Republikës së Maqedonisë së Veriut
Bul. "Presveta Bogorodica" nr. 3, Shkup
Republika e Maqedonisë së Veriut

+389 2 3251 403
www.moepp.gov.mk

СЕКТОР ЗА ПРОСТОРНО ПЛАНИРАЊЕ

ОБРАЗЛОЖЕНИЕ

Општина Прилеп, врз основа на член 42 став 4 од Законот за урбанистичко планирање ("Службен весник на Република Северна Македонија" бр. 32/20), со постапка бр. 41464 од 02.03.2022 год. до Агенцијата за планирање на просторот, преку електронскиот систем е-урбанизам, достави барање за издавање на Услови за планирање на просторот за изградба на површински соларни и фотоволтаични електрани (фотонапонски панели за производство на електрична енергија кои се поставуваат на земја), на КП 343 и КП 344, КО Ново Лагово, Општина Прилеп. Предвидените фотоволтаични електрани се со моќност до 2,3 MW и зафаќаат површина од 2,47 ha.

Согласно член 42 став 8 од Законот за урбанистичко планирање ("Сл. весник на РСМ" бр. 32/20), Агенцијата за планирање на просторот ги изработи Условите за планирање на просторот за изградба на површински соларни и фотоволтаични електрани (фотонапонски панели за производство на електрична енергија кои се поставуваат на земја), на КП 343 и КП 344, КО Ново Лагово, Општина Прилеп ги достави до Министерството за животна средина и просторно планирање под бр. **УП1-15 768/2022 од 26.04.2022 година**.

Врз основа на горенаведеното, а согласно член 88 од Законот за општа управна постапка ("Сл. весник на РМ" бр. 124/15 и 76/20), Министерството за животна средина и просторно планирање го донесе ова Решение на Услови за планирање на просторот за изградба на површински соларни и фотоволтаични електрани (фотонапонски панели за производство на електрична енергија кои се поставуваат на земја), на КП 343 и КП 344, КО Ново Лагово, Општина Прилеп и одлучи како во диспозитивот.

Упаство за правно средство: Против ова Решение засегнатата јавност и органот кој го подготвува планскиот документ може да изјави жалба во рок од 15 (петнаесет) дена од денот на приемот на ова Решение до Државната Комисија за одлучување во управна постапка и постапка од работен однос во втор степен.

ПО ОВЛАСТУВАЊЕ НА МИНИСТЕР
РАКОВОДИТЕЛ НА СЕКТОР
Nebi Rexhepi

Изготвил: Дајана Марковска Ристеска
Одобрил: Соња Фурнаџиска

Министерство за животна средина и просторно планирање
на Република Северна Македонија
Плоштад „Пресвета Богородица" бр. 3, Скопје
Република Северна Македонија

Ministria e Mjedisit Jetësor dhe Planifikimit
hapësinor e Republikës së Maqedonisë së Veriut
Bul. "Presveta Bogorodica" nr. 3, Shkup
Republika e Maqedonisë së Veriut

+389 2 3251 403
www.moepp.gov.mk

СЕКТОР ЗА ПРОСТОРНО ПЛАНИРАЊЕ

Арх.бр. 15-6949/2
Дата.....
14. 10. 2022

ДО: ДПТИ "УРБАН ПРОЕКТ" ДООЕЛ Велес
ул: "Никола Оровчанец" бр. 1
1400 Велес

ПРЕДМЕТ: Известување

Почитувани,

Во врска Ваше барање бр. 57/21 од 16.09.2022 година, доставено до Министерството за животна средина и просторно планирање – Сектор за просторно планирање бр. 15-6949/1 од 21.09.2022 година, со кое барате потврда за важење на издадени Услови за планирање на просторот за изградба на површински соларни и фотоволтаични електрани (фотонапонски панели за производство на електрична енергија кои се поставуваат на земја) на КП 343 и КП 344, КО Ново Лагово, Општина Прилеп, со Решение бр. УП1 15 768/2022 од 04.05.2022 год., Елаборат тех. бр. Y 08222, од причина што се намалува границата на опфатот за сметка на КП 344, КО Ново Лагово, која се одзема од опфатот на веќе издадените горе наведени Услови за планирање на просторот, но намената на проектниот опфат останува иста, Ве известуваме:

1. Издадените Услови за планирање на просторот за изградба на површински соларни и фотоволтаични електрани (фотонапонски панели за производство на електрична енергија кои се поставуваат на земја) на КП 343 и КП 344, КО Ново Лагово, Општина Прилеп, со Решение бр. УП1 15 768/2022 од 04.05.2022 год., Елаборат тех. бр. Y 08222, **ВИ ВАЖАТ и за за изградба на површински соларни и фотоволтаични електрани (фотонапонски панели за производство на електрична енергија кои се поставуваат на земја) на КП 343, КО Ново Лагово, Општина Прилеп**.

2. По донесување на Урбанистичкиот проект до Агенцијата за планирање на просторот и до Министерството за животна средина и просторно планирање – Сектор за просторно планирање, да го доставите усвоениот плански опфат, како би можело КП 344, КО Ново Лагово, Општина Прилеп, да се ослободи за понатамошно планирање.

Со почит,

ПО ОВЛАСТУВАЊЕ НА МИНИСТЕР
РАКОВОДИТЕЛ НА СЕКТОР
Nebi Rexhepi

Изработил: Дајана Марковска Ристеска

Одобрил: Соња Фурнаџиска

Министерство за животна средина и просторно планирање на Република Северна Македонија
Плоштад „Пресвета Богородица“ бр. 3, Скопје
Република Северна Македонија

Ministria e Mjedisit Jetësor dhe Planifikimit hapësinor e Republikës së Maqedonisë së Veriut
Bul. "Presveta Bogorodica" nr. 3, Shkup
Republika e Maqedonisë së Veriut

+389 2 3251 403
www.moepp.gov.mk

АГЕНЦИЈА ЗА ПЛАНИРАЊЕ НА ПРОСТОРОТ

SPATIAL PLANNING AGENCY

УСЛОВИ ЗА ПЛАНИРАЊЕ НА ПРОСТОРОТ

за изградба на површински соларни и фотоволтаични електрани (фотонапонски панели за производство на електрична енергија кои се градат на земјиште),
на КП 343 и КП 344, КО Ново Лагово

ОПШТИНА ПРИЛЕП

КОИ ПРОИЗЛЕГУВААТ ОД ПРОСТОРНИОТ ПЛАН НА РЕПУБЛИКА МАКЕДОНИЈА

Тех. бр. Y08222

Скопје, април 2022

УСЛОВИ ЗА ПЛАНИРАЊЕ НА ПРОСТОРОТ

за изградба на површински соларни и фотоволтаични електрани (фотонапонски панели за производство на електрична енергија кои се градат на земјиште), на КП 343 и КП 344, КО Ново Лагово

ОПШТИНА ПРИЛЕП

КОИ ПРОИЗЛЕГУВААТ ОД ПРОСТОРНИОТ ПЛАН НА РЕПУБЛИКА МАКЕДОНИЈА

Барател: Општина Прилеп

Тех. бр. Y08222

Раководител на задачата
Владимир Кузмановски, д.е.к.

Координатор
м-р Весна Мирчевска Димишковска, д.и.з.ж.с.

Помошник раководител на сектор за ИТ и инфраструктура
м-р Соња Георгиева Депинова, д.г.и.

Агенција за планирање на просторот
Директор

_____

м-р Андријана Андреева, д.и.а.

Скопје, април 2022

УСЛОВИ ЗА ПЛАНИРАЊЕ НА ПРОСТОРОТ

за изградба на површински соларни и фотоволтаични електрани (фотонапонски панели за производство на електрична енергија кои се градат на земјиште) на КП 343 и КП 344, КО Ново Лагово,

ОПШТИНА ПРИЛЕП

На седницата одржана на 11.06.2004 година, Собранието на Република Македонија, го донесе Просторниот план на Република Македонија како највисок, стратешки, долгорочен, интегрален и развоен документ, заради утврдување на рамномерен и одржлив просторен развој на државата, определување на намената, како и уредувањето и користењето на просторот.

Со Просторниот план се утврдуваат условите за хумано живеење и работа на граѓаните, рационалното управување со просторот и се обезбедуваат услови за спроведување на мерки и активности за заштита и унапредување на животната средина и природата, заштита од воени дејствија, природни и технолошки катастрофи.

Имајќи ја предвид важноста на Просторниот план, со донесувањето на Планот се донесе и Закон за спроведување на Просторниот план на Република Македонија (“Службен весник на Република Македонија” бр. 39/2004).

Со Законот се уредуваат условите начините и динамиката на спроведувањето на Просторниот план, како и правата и одговорностите на субјектите во спроведувањето на Планот. Законот за спроведување на Просторниот план на Република Македонија, се заснова врз следните основни начела:

- јавен интерес на Просторниот план на Република Македонија;
- единствен систем во планирањето на просторот;
- јавност во спроведувањето на Просторниот план;
- стратешкиот карактер на просторниот развој на државата;
- следење на состојбите во просторот;
- усогласување на стратешките документи на државата и сите зафати и интервенции во просторот;
- координација на Просторниот план на Република Македонија, со другите просторни и урбанистички планови и другата документација за планирање и уредување на просторот, како и со субјектите за вршење на стручни работи во спроведувањето на Планот.

Спроведувањето на Планот подразбира задолжително усогласување на соодветните стратегии, основи, други развојни програми и сите видови на планови од пониско ниво, со Просторниот план.

Според член 4 од овој Закон, Просторниот план, се спроведува со изготвување и донесување на просторни планови на региони, просторни планови на подрачја од посебен интерес, како и со урбанистички планови за населените места и друга документација за планирање и уредување на просторот, предвидена со закон. За изготвување и донесување на плановите од став 2 на овој член, Министерството надлежно за работите на просторното планирање, издава решение за услови за планирање на просторот.

Условите за планирање на просторот, според овој Закон, содржат општи и посебни одредби, насоки и решенија од планската документација од повисоко ниво и графички прилог или прилози кои ги прикажуваат решенијата на Планот.

Во конкретниот случај Условите за планирање на просторот се наменети **за изградба на површински соларни и фотоволтаични електрани (фотонапонски панели за производство на електрична енергија кои се градат на земјиште), на КП 343 и КП 344, КО Ново Лагово, Општина Прилеп.** Предвидените фотоволтаични електрани се со моќност до 2,3 MW и зафаќаат површина од 2,47 ha.

Видот на планската документација да се усогласи со Законот за урбанистичко планирање и Правилникот за урбанистичко планирање.

Условите за планирање треба да претставуваат влезни параметри и насоки при планирањето на просторот и поставување на планските концепции и решенија по сите области релевантни за планирањето на просторот, обработени во согласност со **Просторниот план на Република Македонија.**

Основни определби на Просторниот план

Основната **стратешка определба** на Просторниот план на Републиката е остварување на повисок степен на вкупната функционална интегрираност на просторот на државата, како и **обезбедување услови за значително поголема инфраструктурна и економска интеграција со соседните и останатите европски земји.**

Остварувањето на повисок степен на интегрираност на просторот на Републиката подразбира **намалување на регионалните диспропорции**, односно квалитативни промени во просторната, економската и социјалната структура. Во инвестиционите одлуки, стриктно се почитуваат локациите, техно-економските и критериумите за заштита на животната средина, кои се усвоени на национално ниво. Една од основните цели на Просторниот план се однесува на штедење, рационално користење и заштита на природните ресурси, искористување на погодностите за производство **и лоцирање на активности на простори врзани со местото на одгледување или искористување.**

Меѓу приоритетните определби на Просторниот план е **заштитата на земјоделското земјиште, а особено стриктното ограничување на трансформацијата на земјиштето од I - IV бонитетна класа за неземјоделско користење, како и зачувување на квалитетот и природната плодност на земјиштето.** Во напорите за унапредување на квалитетот на живеењето во Републиката, посебно тежиште се става на **унапредувањето и заштитата на животната средина.** Состојбата на животната средина и еколошките барања се битен фактор на ограничување во планирањето на активностите, заради што е неопходна процена на влијанијата врз животната средина. Посебно значење имаат заштитата и промоцијата на вредните природни богатства и поголемите подрачја со посебна намена и со природни вредности, важни за биодиверзитетот и квалитетот на животната средина, како и заштитата и промоцијата, или соодветниот третман на културното богатство согласно со неговата културолошка и цивилизациска важност и значење.

Местоположба на локацијата и ружа на ветрови

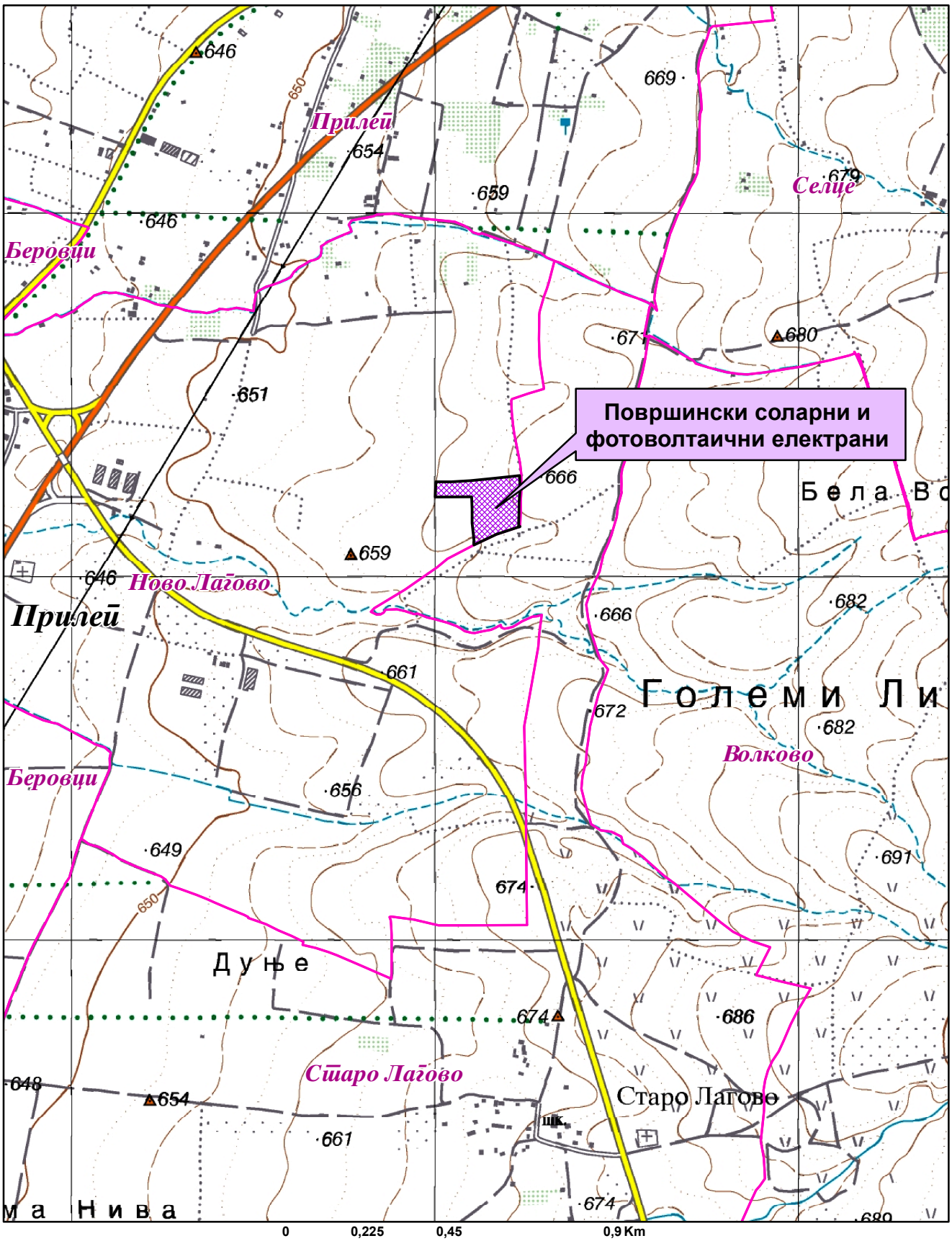

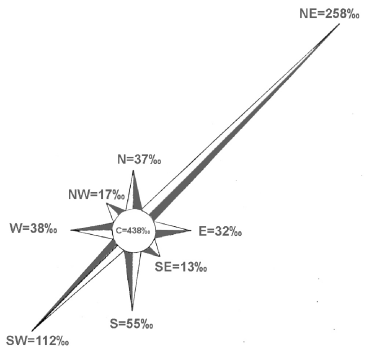

Општинска граница

Катастарска граница

Природни и климатски карактеристики

Природните карактеристики на едно подрачје претставуваат збир на вредности и обележја создадени од природата, а без учеството и влијанието на човекот во нив спаѓаат географската и геопрометната положба на подрачјето, релјефните карактеристики, геолошки, сеизмички, педолошки и климатски карактеристики.

Предметната локација во КО Ново Лагово, Општина Прилеп се наоѓа источно од населено место Ново Лагово на надморска височина од 660-665 m.

Клима: Во овој предел владее умерено-континентална клима, со просечна годишна температура од 11,1°C, односно просечен годишен максимум 16,6°C и годишен просечен минимум 6,1°C. Годишната амплитуда изнесува 21,8°C, додека разликата меѓу апсолутниот максимум (39,4°C) и апсолутниот минимум (-22,4°C) изнесува 61,8°C. Просечната годишна сума на сончевиот сјај изнесува 2300,7 саати. Просечна релативна влажност на воздухот изнесува 68%, што е прилично блиску до оптималната (70%).

Врнежи: Во поглед на врнежите карактеристичен е медитеранскиот плувијален режим. Просечна годишна сума на атмосверскиот талог изнесува 551,5мм, со големи осцилации во поедини години (од 138мм до 712мм) и со нерамномерна распореденост во текот на годината. Просечно годишно има 33 денови со снежна покривка, а 150 дена трае мразниот период.

Магла: Просечно годишно има 12 дена со магла, 93 ведри денови, 183 облачни и 89 тмурни.

Ветрови: Подрачјето се смета за добро проветрено, со најголема зачестеност на ветровите од североисточен правец од 258‰ и просечна брзина од 3,7м/сек. југозападниот ветер со честина од 112‰, јужниот 55‰ западниот 38‰ северниот 37‰ исток 32‰ северозапад 17‰ и североисток 13‰.

Сеизмика: Врз основа на досегашните сеизмолошки истражувања и макросеизмичката реонизација на територијата на РСМ, очекуваните максимални земјотреси од локални или далечински жаришта, во рамките на урбаното подрачје ќе се манифестираат со епицентрален интензитет до VII° според Меркалиевата скала.

Податоците се од мерна станица Прилеп.

Економски основи на просторниот развој

Концептот на планиран развој и просторна разместеност на економските дејности во "Просторниот план на Република Македонија" се темели на дефинираните цели на економскиот развој во “Националната стратегија на економскиот развој”, определбите за рационално користење на потенцијалите и погодностите на развојот, поставеноста на системот на населби, како и политиката за порамномерна и порационална просторна организација на производните и услужни дејности.

Според економската структура, фазата од развојот во која се наоѓа економијата, степенот на расположивоста на факторите, економските состојби и

економската позиција на Државата во светот, идниот развој на македонската економија е детерминиран од насоките и комбинацијата на инвестициите со другите развојни фактори.

Концепцијата на просторната организација на производните и услужни дејности поаѓајќи од објективните фактори, пазарните услови, доминацијата на приватната сопственост во економскиот систем и одлуките на државните и локалните органи, се остварува како комбинација на концентрацијата на стопанството на одделни места и дисперзија во просторот кои се комплементарни приоди во развојот и просторната разместеност на економските дејности.

Со разместувањето на производните и услужни дејности и со агломерирањето на населението во просторот, се формираат центри-полови на развојот како што е Градот Прилеп со гравитационо влијание врз планскиот опфат на локацијата за која се наменети Условите за планирање на просторот.

Половите на развој ги формираат оските на развојот детерминирани од географските карактеристики на просторите, т.е. релјефот, теченијата на реките и слично, а во современите текови позначајни се деловните односи, комуникациите, како и изградените инфраструктурни системи и стопански капацитети.

Со Просторниот план на Република Македонија дефинирани се пет оски на развој од кои релевантна за Општината на чиј простор припаѓа локацијата за која се наменети Условите за планирање на просторот е "Јужната развојна оска" која што досега ретко е споменувана, но во иднина со ефектуирањето на сите претпоставки за развој, ќе го потврдува своето значење. Оваа развојна оска ги поврзува градовите: Струга - Охрид - Ресен - Битола - Прилеп - Кавадарци - Неготино - Штип – Кочани - Делчево и продолжува кон Благоевград во Р Бугарија, а на запад продолжува кон Елбасан во Р Албанија.

Развојните оски имаат значајна улога во просторната организација, а во прв ред за модернизација на патиштата, за изградбата на далекуводи, гасоводи итн., со што ќе се создадат предуслови за поттикнување на развојот на вкупната економија во Регионот и интегрален просторен развој на Државата.

При спроведувањео на стратегијата за организација и користење на просторот за алокација на производни и услужни дејности, решенијата во просторот треба да овозможат поголема атрактивност на просторот, заштита на природните и создадени ресурси и богатства, сообраќајно и информатичко поврзување, локациона флексибилност и почитување на развојните фактори.

Според определбите на Просторниот план, идниот развој и разместеност на производните и услужни дејности треба да базира на одржливост на економијата применувајќи ги законитостите на пазарната економија и релевантната законска регулатива од областа на заштитата на животната средина, особено превенција и спречување на негативните влијанија на економските активности врз животната и работна средина.

Изградбата на површински соларни и фотоволтаични електрани (фотонапонски панели за производство на електрична енергија кои се градат на земјиште), КО Ново Лагово, Општина Прилеп, ќе биде во функција на одржливиот развој преку производство на енергија од обновливи извори (сончева енергија).

Користење и заштита на земјоделското земјиште

Зачувувањето, заштитата и рационалното користење на земјоделското земјиште е основна планска определба и главен предуслов за ефикасно остварување на производните и другите функции на земјоделството, а конфликтните ситуации кои ќе произлегуваат од развојот на другите стопански и општествени активности ќе се решаваат врз основа на критериуми за глобална општествено-економска рационалност и оправданост со што ќе се постигнат следните зацртани цели:

- Запирање на тенденциите на прекумерна и стихијна пренамена на плодните површини во непродуктивни цели;
- Зголемување на продуктивната способност на земјоделското земјиште и подобрување на структурата на обработливите површини во функција на поголемо производство на храна;
- Привремено или трајно исклучување од процесот на производство на храна на терените каде концентрацијата на токсични материи од сообраќајни коридори во земјиштето, воздухот и водата се над дозволените норми;
- Рекултивирање и враќање на деградираното земјиште во земјоделска намена со мелиоративни и агротехнички зафати;
- Искористување на компаративните предности и погодности на одделни подрачја и стопанства за повисок степен на финализација и задоволување на потребите на преработувачките капацитети и нивна ориентација кон извоз;
- Обезбедување на материјални и други услови за дефинирање и реализација на програмата за реонизација на земјоделското производство поради рационално искористување на сите природни ресурси, човечки потенцијали и индустриско-преработувачки капацитети.

Согласно Просторниот план на Република Македонија просторот на Републиката е поделен во **6 земјоделско стопански реони и 54 микрореони**. **Предметната локација припаѓа на Пелагонискиот реон кој има 10 микрореони**.

При изработка на планската документација, неопходно е воспоставување и почитување на ефикасна контрола на користењето и уредувањето на земјиштето и утврдување на нормите и стандарди за градба. Меѓу приоритетните определби на Просторниот план е заштитата на земјоделското земјиште, а особено стриктното ограничување на трансформацијата на земјиштето од I-IV бонитетна класа за неземјоделско користење, како и зачувување на квалитетот и природната плодност на земјиштето. Пренамената на земјоделското земјиште се регулира со Законот за земјоделско земјиште. Доколку при изработка на урбанистичко планската документација се зафаќаат нови земјоделски површини, надлежниот орган за одобрување на планските програми веднаш по заверка на истите до Министерството за земјоделство, шумарство и водостопанство поднесува барање за согласност за трајна пренамена на земјоделско земјиште во градежно.

Водостопанство и водостопанска инфраструктура

Планирањето и реализирањето на активностите за подобрување на условите за живот во РС.Македонија треба да се во корелација со концептот за одржлив развој, кој подразбира рационално користење на природните и создадените добра. Одржливиот развој подразбира користење на добрата во мерка која дозволува нивна репродукција, усогласување на развојните стратегии и спречување на конфликти во сите области на живеење. Стратегијата за користење на водата и развој на водостопанството е условена од фактот дека Републиката е сиромашна со вода поради што треба рационално да се користи и троши. Колку водите во одреден простор може да се сметаат за „воден ресурс" зависи од можноста за нивно искористување, односно од можноста за реализирање на водостопански решенија со кои водите ќе се искористат за покривање на потребите од вода за населението, земјоделството, индустријата и заштитата на живиот свет. Водата како „ресурс" ја има многу помалку од „присутните води".

Со Просторниот план на Република Македонија на територијата на Републиката дефинирани се 15 водостопански подрачја (ВП): „Полог", „Скопје", „Треска", „Пчиња", „Среден Вардар", „Горна Брегалница", „Средна и Долна Брегалница", „Пелагонија", „Средна и Долна Црна", „Долен Вардар", „Дојран", „Струмичко Радовишко", „Охридско - Струшко", „Преспа" и „Дебар". Оваа поделба овозможува пореално да се согледаат расположивите и потребните количини на вода за одреден регион.

Просторот на кој се предвидува изградба на површински соларни и фотоволтаични електрани (фотонапонски панели за производство на електрична енергија кои се градат на земјиште) во КО Ново Лагово, Општина Прилеп, се наоѓа во водостопанското подрачје (ВП) „Пелагонија", кое го опфаќа сливот на Црна Река, од извориштето до водомерниот профил „Скочивир".

Сливот на горниот тек на Црна Река е богат со вода, што го покажува и специфичното истекување (л/сек/км^2), кое изнесува 11,9 л/сек/км^2 кај водомерниот профил „Доленци" (кој го опфаќа изворишниот дел) и 5,2 л/сек/км^2 кај водомерниот профил „Расимбегов Мост".

Богатството со вода на ова подрачје ја покажува и присуството на изворите. Во Републиката се регистрирани вкупно 4.414 извори од кои со издашност над 100 l/s регистрирани се 58. Во ВП „Пелагонија" регистрирани се вкупно 660 извори, од кои 4 се регистрирани како извори со значајна штедрост. Најголема штедрост и до 3m^3/s има изворот на Црна Река „Црна Дупка".

За целосно искористување на хидролошкиот потенцијал на водотеците во ВП „Пелагонија" изградени се акумулациите Стрежево на реката Шемница и Прилепско Езеро на Стара Река. Основната намена на водите од овие акумулации е наводнување на обработливите површини во Пелагонија.

Во планскиот период во ВП „Пелагонија" се предвидува изградба на акумулациите Бучин и Скочивир на Црна Река и акумулацијата Цер на Церска Река. Водите од овие акумалации се предвидуваат за наводнување на обработливите површини, производство на електрична енергија и водоснабдување на населението и индустријата.

Изградбата на површинските соларни и фотоволтаични електрани со кои ќе се користи сончевата енергија, како обновлив ресурс, за производство на електрична енергија, како и искористувањето на хидроенергетскиот потенцијал со кој располага ова водостопанско подрачје ќе допринесе за подобрување на енергетската покриеност на потрошувачите во согласност со принципите на еколошко искористување на ресурсите.

За наводнување на обработливите површини во ВП „Пелагонија" изградени се системи за наводнување кои покриваат површина од 24743 ha во Прилепско Поле и Битолско Поле, а за планскиот период се предвидува проширување за нови 85223 ha. При изработката на проектно планската документација за површинските соларни и фотоволтаични електрани да се утврди местоположбата на постоечката и планираната инфраструктура за наводнување и да се предвидат мерки со што ќе се избегнат можните конфликти во функционирањето на електраната и објектите од системот за наводнување.

Енергетика и енергетска инфраструктура

Од аспект на енергетиката и енергетската инфраструктура со Просторниот план на Република Македонија се дефинираат состојбите, потребите и начините на задоволување на потрошувачката на разните видови на енергија во Републиката. При тоа приоритет се дава на намалување на увозната зависност на енергенти и енергија, односно задоволување на потрошувачката со домашно производство.

Според статистичките податоци последниве години во Републиката над 30% од потрошената електрична енергија е од увозно потекло за што се одвојуваат големи девизни средства. Зголемената потрошувачка на енергетски горива ја наметнува потребата од подобрувањето на енергетската ефикасност. Европската регулатива "Европа 2020" за паметен, одржлив и сеопфатен развој предвидува мерки за намалување на емисиите на издувни гасови, зголемување на користењето на обновливи извори на енергија и зголемување на енергетската ефикасност. Имплементирањето на овие мерки, ќе придонесе за подобра односно поквалитетна иднина за следните генерации, отворање на нови работни места, а истовремено се обезбедуваат услови за одржлив развој. Со рационално искористување на енергетските извори им се овозможува на идните генерации да имаат ресурси за сопствен раст и развој.

Размената на електрична енергија помеѓу балканските електроенергетски системи (чии земји најчесто се увозници) е многу значајен фактор за натамошниот развој. Електроенергетските системи на балканските земји треба да бидат поврзани со конективни водови кои што нема да преставуваат тесно грло во трансмисија на потребните количини на електрична моќност. Републиката досега има 400 kV конективни водови со Грција (кон Солун и Лерин) и Косово (Косово-Б) и кон Бугарија (Црвена Могила), а во план е градбата на вод кон Албанија. Планираната, со Просторниот план на РМ, траса на водот од Скопје5 кон Србија е сменета и изграден е водот Штип-Србија.

Локацијата за изградба на површински соларни и фотоволтаични електрани (фотонапонски панели за производство на електрична енергија кои се градат на земјиште), КО Ново Лагово, Општина Прилеп нема конфликт со постојните и

планирани преносни и конективни водови. Така постојниот 110kV преносен далновод Битола1-Прилеп1 минува на 0,7km западно од оваа локација.

Градбата на површински соларни и фотоволтаични електрани ги подобрува перформансите на електроенергетската мрежа, го намалува увозот на електрична енергија и емисиите на стакленички гасови.

Гасовод

Природниот гас, со сегашната потрошувачка, малку е застапен во енергетскиот сектор во Републиката. Со негова зголемена употреба се воведува еколошки поприфатливо гориво кое со својот хемиски состав и висока калорична моќ, претставува одлична замена за нафтата, нејзините деривати, јагленот и другите цврсти и течни горива. Природниот гас испушта помалку штетни материи во однос на другите енергенти, заради што аерозагадувањето е сведено на минимум.

Изграденият крак Жидилово-Скопје е дел од меѓународниот транзитен гасоводен систем Русија-Романија-Бугарија-СМакедонија. Се планира во идниот период доизградба на гасоводната мрежа во Републиката и поврзување со мрежите на соседните држави што ќе овозможи зголемување на сигурноста во снабдувањето на сите региони во Републиката, но и урамнотежување на потрошувачката во текот на целата година.

Со проширувањето и натамошната доизградба на гасоводниот систем изградена е делницата-2 Неготино-Прилеп-Битола со што ќе се овозможат поволни услови за развој на гасоводната мрежа во овој регион. Трасата на гасовод од делница-2 минува на 1,1km источно од оваа локација.

Население

Утврдувањето на концептот на просторната организација, уредувањето и користењето на територијата на Републиката, а во контекст на тоа и стопанската структура, зависи од развојот, структурните промени и просторната дистрибуција на **населението**.

Врз основа на прогноза за бројот, структурата, темпото на растежот, критериумите за разместување и подвижноста, треба да се покаже просторно-временската компонента на остварување на идната организација и уредување преку демографскиот аспект.

Демографските проекции, кои на планирањето му даваат нова димензија, покажуваат или треба да покажат, како во иднина ќе се формира населението, неговиот работен контингент (работна сила) и домаќинствата и како треба да придонесат кон сестрано согледување на идната состојба на населението како производен дел, потрошувач и управувач - креатор.

Тргнувајќи од определбата дека **популациската политика преку систем на мерки и активности** треба да влијае врз природниот прираст, се оценува дека за обезбедување на плански развој и излез од состојбата на неразвиеност се наметнува водењето активна популациска политика во согласност со можностите на социо-економски развој на Републиката. Во овие рамки треба да се води единствена популациска политика со диференциран пристап и мерки по одделни подрачја, со цел да се постигне **оптимализација во користењето на просторот и**

ресурсите, хуманизација на условите за семејниот и општествениот живот на населението, намалување на миграциите, како и создавање на услови за порамномерен регионален развој на Републиката.

Како демографска рамка, населението е значајна категорија која треба да се има во предвид при апроксимацијата на потенцијалните работни ресурси и потенцијалните потрошувачи и корисници на сите видови услуги.

Урбанизација и мрежа на населби

Урбанизацијата како сложен, динамичен процес треба да претставува основна рамка и влијателен фактор во насочувањето на долгорочниот просторен развој на Република Северна Македонија. Под поимот урбанизација се подразбира во прв ред развој на градовите изразен со порастот на нивното население, социјалните и политички функции и во изградбата и уредување на нивните просторно физички структури. Во поширока смисла урбанизацијата го опфаќа и развојот на руралните населби и простори кој е резултат на промените кои водат кон намалување на разликите помеѓу градот и селото.

Ваквите и слични иницијативи на соодветен начин се вградени во основните цели на урбанизацијата и развој и уредување на населбите, дефинирани во Просторниот план на Република Македонија.

Една од **целите** согласно ППРМ која треба да се земе во предвид при изработка на **површински соларни и фотоволтаични електрани,** предвидува:

- Планско уредување и екипирање на населбите **со елементи на комунална инфраструктура.**

Од аспект на урбанизацијата при поставувањето на вакви објекти во просторот треба да се обрне внимание на изборот на локации од аспект на заштита на продуктивното земјиште, како и нивно вклопување во постојниот урбан модел на просторот и пејзажното обликување на окружувањето.

Иницијативата за изградба на површински соларни и фотоволтаични електрани (фотонапонски панели за производство на електрична енергија кои се градат на земјиште), КО Ново Лагово, Општина Прилеп, ќе овозможи поефикасно снабдување на населбите со електрична енергија, што е особено значајно за оние кои немаат соодветно, односно квалитетно снабдување. Преку воведување на алтернативни извори на енергија се овозможува заштеда на необновливи извори на енергија што е еден од основните приоритети во одржливиот развој.

Домување

Основните цели на Просторниот план во областа на домувањето се во функција на оптимална проекција на станбениот простор, а се однесуваат на: обезбедување стан за секое домаќинство, подобрување на станбениот стандард, изградба на **адекватна инфраструктура во функција на поквалитетен стандард на домување**, асеизмичност во градбата, замена на субстандардниот станбен фонд и изнаоѓање модуси и дефинирање на критериуми за надминување на појавата на бесправна изградба.

Современата технологија, автоматизација и модернизација навлегува во сите пори на современиот живот, па оттаму предизвикува битни трансформации и во станот, кои квалитативно го менуваат традиционалниот тип на домување.

Порастот на животниот стандард и порастот на културата на домувањето доведуваат до постојано зголемување на површината на станот, подобрување на внатрешната организација и распоред, **квантитативно и квалитативно подигнување на комуналната опременост на станот**.

Во тој контекст, оваа иницијатива за изградба на **површински соларни и фотоволтаични електрани (фотонапонски панели за производство на електрична енергија кои се градат на земјиште), КО Ново Лагово, Општина Прилеп,** е во функција на обезбедување поквалитетни услуги за снабдување на домаќинствата со електрична енергија во овој дел на Републиката, **со што се овозможува квалитативно и квантитативно подигнување на комуналната опременост на станот.**

Јавни функции

Организацијата на **јавните функции** е директно поврзана со планирањето и уредувањето на населбите и зависи од типот на населбата, нејзиното место и улога во хиерархијата на населбите и соодветното ниво на централитет.

Локацијата за изградба на површински соларни и фотоволтаични електрани (фотонапонски панели за производство на електрична енергија кои се градат на земјиште), КО Ново Лагово, Општина Прилеп, е во функција на развој на стопанските активности и е надвор од урбаниот опфат на најблиската населба, така што нема препораки и обврски за организација на јавни функции, што значи дека се исклучени и можностите за било каков конфликт помеѓу два типа на функции.

Индустрија

Развојот и просторната разместеност на индустријата претставува значаен фактор и движечка сила за поттикнување на развојот на вкупната економија и модернизација на другите области од економскиот и општествениот живот. Ефикасното и успешно спроведување на насоките и определбите за поттикнување на развојот на индустриските дејности и нивно рационално разместување во просторот ги детерминираат позитивните промени и во другите сегменти на економијата: пораст на вработеноста, зголемување на бруто домашниот производ, подобрување на животниот стандард и др.

Со плански и организиран начин на ширење на инфра и супраструктурата и создавањето на други погодни услови за локација на производни капацитети во просторот околу општинските центри и во поширокиот рурален простор, се обезбедуваат основи врз кои може да се остварува просторната разместеност на индустријата, преку моделот на концентрираната дисперзија.

Во планскиот период, индустриското производство се очекува да биде застапено во сите општини и да остварува растеж кој ќе придонесе за зголемување

на вработувањето, подобрување на условите за живеење на граѓаните на поширокиот простор на земјата.

Изградбата на површински соларни и фотоволтаични електрани (фотонапонски панели за производство на електрична енергија кои се градат на земјиште), КО Ново Лагово, Општина Прилеп, ќе биде во функција на развој на енергетскиот сектор преку производство на енергија од обновливи извори, што кореспондира со основните определби на Просторниот план на Република Македонија за одржлив развој.

Индустријата која е водечка стопанска дејност и двигател на развојот на вкупната економија има значајно влијание врз квалитетот на животната средина. Во услови на усвоената развојна парадигма на "одржлив" развој, напорите треба да се насочат кон суштествени промени во стратегијата и политиката за развој и просторна алокација на производните капацитети засновани на принципите на еколошка заштита.

Сообраќај и врски

Комуникациската мрежа на Република Северна Македонија, сочинета од повеќе комуникациски потсистеми, е етаблирана преку системот за сообраќај и врски врз чија основа, помеѓу другото, се темели и организацијата на просторот на државата. Комуникациските системи во Републиката, кои се од особено значење за развојот на стопанските активности, се очекува да се подобруваат, унапредуваат и да се развиваат во две насоки на развој на комуникациите:

- екстерното поврзување на државата (стратешки коридори);
- интерното поврзување во државата (регионални и локални потреби).

Основа за *екстерното поврзување* на државата се дефинираните комуникациски коридори согласно меѓународните конвенции и препораки, што воедно се и основа за ориентација кон европските и балканските определби за економски и технолошки комуникации, што е од особено значење за извозот.

Основата за *интерното поврзување* во државата односно планирање и развој на патната мрежа на Државата се базира на категоризација на патиштата, на стратешки дефинирани меѓународни коридори за патен сообраќај, на досега изградената европска патна мрежа-ТЕМ со "Е" ознака на патиштата, на досега изградената магистрална и регионална патна мрежа, како и на определбите од долгорочната стратегија за развој.

Мрежата на патишта "Е" ознака што ги дефинира меѓународните коридори за патен сообраќај низ Републиката се: **Е-65, Е-75, Е-850, Е-871**.

Според Просторниот план на Република Македонија, автопатската и магистрална патна мрежа релевантна за предметниот простор е:

- **Е-75** кој се поклопува со магистралниот пат М-1: (СР-Табановце- Куманово-Велес-Богородица-ГР) - Коридор за патен сообраќај во насока север-југ,
- **М-1** - (СР-Табановце-Куманово-Велес-Богородица-ГР).

Врз основа на **Одлуката за категоризација на државните патишта** („Службен весник на Република Македонија" број 133/11, 150/11 и 20/12) овој магистрален патен правец се преименува со ознаката:

- **А1** - Граница со Србија-ГП Табановци-Куманово-Велес-Неготино-Демир Капија-Гевгелија-граница со Грција-ГП Богородица и делница Градско-Прилеп-врска со А3.

Во идната патна мрежа на Републиката, основните патни коридори ќе ги следат веќе традиционалните правци во насока север-југ (коридор 10), односно исток-запад (коридор 8), што се вкрстосуваат во просторот помеѓу градовите: Скопје, Куманово и Велес. На тој начин дел од магистралните патишта во Републиката ќе формираат три основни патни коридори, што треба да се изградат со технички и експлоатациони карактеристики компатибилни со системот на европските автопатишта (ТЕМ):

- север-југ: М-1 (Србија - Куманово - Велес - Гевгелија - Грција),
- исток-запад: М-2 и М-4 (Бугарија-Крива Паланка-Куманово-Скопје-Тетово-Струга-Албанија и крак Скопје - Србија),
- исток-запад: М-5 (Бугарија - Делчево - Кочани - Штип - Велес -Прилеп - Битола - Ресен - Охрид- Требеништа - М4 (крак Битола -граница со Грција).

На автопатската и магистралната патна мрежа се надоврзуваат ***регионалните патишта***, што заедно со локалните категоризирани патишта ќе ја сочинуваат патната мрежа на Републиката.

Релевантен регионален патен правец за предметната локација, според Просторниот план на Република Македонија, влегува во групата на **регионални патишта "Р1"** и е со ознака:

- **Р1107** - (Градско-врска со А1-Росоман-Кавадарци-Мушов Гроб-Витолиште-Лагово-врска со А3 и делница Мајдан-гр.со Р.Грција).

Динамиката за реализација на мрежата, што ќе овозможи целосно опслужување на Републиката, ќе биде во функција на сообраќајните потреби (очекуваниот обем на сообраќајот), потребите за интеграција во европскиот патен систем, како и економската моќ на државата, а трасите на меѓународните и магистралните патишта, задолжително ќе поминуваат надвор од населените места и се предлага да се решаваат со денивелирано вкрстосување со останатата патна мрежа.

При планирање да се почитува Законот за јавни патишта („Службен весник на Република Македонија" број 84/08, 52/09, 114/09, 124/10, 23/11, 53/11, 44/12, 168/12, 163/13, 187/13, 39/14, 42/14, 166/14, 44/15, 116/15, 150/15, 31/16, 71/16 и 163/16).

<u>Железнички сообраќај</u>: Концепцијата за развој на **железничкиот систем** базира на потребата за модернизација и проширување на железницата во целина, како и поврзување на железничката мрежа на Републиката со соодветните мрежи на Република Бугарија и Република Албанија.

Железничката мрежа на Републиката, во планскиот период, треба да ја сочинуваат: магистрални железнички линии од меѓународен карактер, регионални линии и локални линии.

1. Магистрални железнички линии од меѓународен карактер:

- ‡ СР- Табановце-Скопје-Гевгелија-ГР.....213,5 km
- ‡ СР - Блаце-Скопје .....31,7 km
- ‡ СР -Кременица-Битола-Велес.....145,6 km

- БГ -Крива Паланка-Куманово .....84,7 km
- АЛ-Струга-Кичево-Скопје .....143,0 km

Покрај постојните врски Табановце и Блаце на север, односно Гевгелија и Кременица на југ, ќе се изврши и соодветно поврзување на исток кон Република Бугарија, односно на запад кон Република Албанија, со што ќе се овозможи целосно интегрирање на македонскиот железнички систем со соодветните системи на соседните држави.

Во планскиот период меѓудругото, се очекува развој на интегралниот транспорт, односно техничко-технолошкото доопремување на Македонските железници за извршување на задачите и за вклучување во меѓународниот сообраќај, што е во согласност со стратегијата на развојот на железничкиот сообраќај и со реалните можности на Р.С. Македонија.

Воздушен сообраќај: Воздушните патишта во Државата се интегрален дел од европската мрежа на воздушни коридори со ширина од 10 наутички милји во кои контролирано се одвиваат прелетите над територијата на државата.

Примарната аеродромска мрежа во Државата треба да ја сочинуваат вкупно 4 аеродроми за јавен воздушен сообраќај, и тоа во Скопје, Охрид, Струмица и Битола. Аеродромот во Скопје е оспособен за прием и опрема на интерконтинентални авиони, аеродромот во Охрид е реконструиран во повисока-II категорија, а новите аеродроми што се предвидуваат во Струмица и Битола се предвидени да бидат со доминантна намена за карго транспорт на стоки.

Секундарната аеродромска мрежа се предлага да ја сочинуваат сегашните 5 реконструирани и технички доопремени спортски аеродроми и вкупно 15 аеродроми за стопанска авијација, од кои 7 нови. Покрај тоа треба да се уредат и околу 20 терени за дополнителен развој на воздухопловниот спорт и туризам во согласност со меѓународните прописи за ваков вид на аеродроми.

Радиокомуникациска и кабелска електронско комуникациска мрежа

Радиокомуникациска мрежа е јавна електронска комуникациска мрежа со која се обезбедува емитување, пренос или прием на знаци, сигнали, текст, слики и звуци или други содржини од каква било природа преку радиобранови. Основни елементи на примопредавателниот систем се: антените, антенските столбови, водови, засилувачи и друго.

Јавните електронски комуникациски мрежи треба да се планираат, поставуваат, градат, употребуваат и слично под услови утврдени со Законот за електронските комуникации, прописите донесени врз основа на него, прописите за просторно и урбанистичко планирање и градење, прописите за заштита на животната средина, нормативите, прописите и техничките спецификации содржани во препораките на Европската Унија.

Изложеноста на јавноста на нејонизирачко електромагнетно зрачење со пуштањето во работа на антенски систем не треба да ги надминува вредностите пропишани со Упатството за гранични вредности при изложеност на нејонизирачко зрачење издадено од Меѓународна комисија за заштита од нејонизирачко зрачење (ICNIRP – International Commission on Non-Ionizig Radiation Protection). Агенцијата за електронски комуникации врши контрола со мерење на

нејонизирачкото електромагнетно зрачење, со цел да ја утврди усогласеноста на антенските системи со граничните вредности.

Оператори на мобилната телефонија во Републиката се: М-Телеком, А1 Македонија, Телекабел и Лајкамобајл. Тие во своите секојдневни развојни активности вршат:

- Квалитетно мрежно покривање со мобилен сигнал на:
  - региони, општини, населени места,
  - подрачја од јавен интерес (културно-историски, спортски, стопански, индустриски, погранични зони и др.),
  - сообраќајна и транспортна инфраструктура.
- Подготовка на проекти за развој на мрежата согласно постоечката инфраструктура на теренот.
- Усогласување на развојните планови со одделни институции на државата (министерства, управи и сл.).

Овој регион покриен е со сигнал на мобилна телефонија на мобилните оператори.

Кабелска електронска комуникациска мрежа - се користи за дистрибуција на јавни електронски комуникациски услуги до крајниот корисник. Пристапниот дел на мрежата е изграден од кабли (од бакарни парици, коаксијални, хибридни коаксијално-оптички и/или оптички) и придружни дистрибутивни и изводни точки: канали, цевки, кабелски окна/шахти, надворешни ормари и др.

Јавната кабелска електронска комуникациска мрежа и придружните средства треба да се планираат, проектираат, поставуваат и градат на начин кој нема да ја попречува работата на другите електронски комуникациски мрежи и придружни средства, како ни обезбедувањето на другите електронски комуникациски услуги.

Изградбата на јавните електронски комуникациски мрежи и придружни средства треба да се обезбеди:

- заштита на човековото здравје и безбедност,
- заштита на работната и животната средина,
- заштита на просторот од непотребни интервенции,
- заштита на инфраструктурата на изградените јавни електронски комуникациски мрежи,
- унапредување на развојот и поттикнување на инвестиции во јавните електронски комуникациски мрежи со воведување на нови технологии и услуги, а особено со воведување на следни генерации на јавни електронски комуникациски мрежи.

АД "Македонски Телекомуникации" и останатите оператори за своите корисници обезбедуваат широк опсег на услуги како што се: говорни услуги (вклучувајќи услуги со додадена вредност), услуги за пренос на податоци, пристап до Интернет, мобилни комуникациони услуги, јавни говорници и др. Комуникациските услуги се обезбедуваат врз основа на добро воспоставената електронска комуникациска мрежа со примена на најсовремени технологии.

Телефонските корисници во ова подрачје во електронско комуникацискиот сообраќај приклучени се преку телефонската централа во Прилеп.

Операторите на јавна кабелска електронска комуникациска мрежа треба да обезбедат можност за широкопојасен пристап до услуги (broadband) со големи брзини на: 100% од домаќинствата покриени со мрежата на операторот со можност за пристап до јавната комуникациска мрежа со брзина на пренос од 30 Mbps и најмалку 50% од домаќинствата покриени со мрежата на операторот со можност за пристап до јавната комуникациска мрежа со брзина на пренос од 100 Mbps.

За новопредвидените градби, изградената електронска комуникациска инфраструктура за пренос со големи брзини треба да им овозможи на сите корисници слободен избор на оператор, а на сите оператори пристап до градбите под еднакви и недискриминаторски услови.

Заштита на животната средина

Анализата на влијанијата врз животната средина, како превентива, има за цел да ги идентификува можните проблеми, да ги рационализира трошоците и да направи оптимален избор на мерките за заштита на животната средина. За разлика од "пасивниот" пристап, со кој се применуваат заштитни мерки по настанатиот проблем, што претставува финансиско оптоварување на производителите, давачите на услуги и општеството во целост, превентивната заштита на животната средина се трансформира во елемент на развој и појдовна основа за глобалното управување со животната средина засновано на принципите на **одржливиот развој**. Одржувањето на континуитет во следењето на состојбите во медиумите и областите на животната средина, дава претстава за трендот на промени кои настанале во текот на подолг временски период на анализираното подрачје, како основа за планирање и предвидување на промените кои би можело да се очекуваат во животната средина во временската рамка на која се однесува планскиот документ.

Со цел да се обезбеди заштита и унапредување на животната средина при изградбата на површински соларни и фотоволтаични електрани (фотонапонски панели за производство на електрична енергија кои се градат на земјиште), КО Ново Лагово, Општина Прилеп, потребно е да се почитуваат одредбите пропишани во законската регулатива од областа на заштита на животната средина и подзаконските акти донесени врз нивна основа.

Имајќи во предвид дека енергијата на сончевото зрачење претставува најобилен, неисцрпен, бесплатен и обновлив извор на енергија, кој не ја загадува околината, при разработка на влијанијата од површинските соларни и фотоволтаични електрани врз животната средина констатирано е дека истите не создаваат емисии на штетни материи, не трошат гориво и не создаваат бучава. Досегашните научни истражувања посочуваат дека единствено негативно влијание по човековата околина е потребата од зголемена површина на земјиште за нивно инсталирање. При реализација на предвидените активности за изградба на површински соларни и фотоволтаични електрани треба да се внимава да не дојде до искористување на земјиштето на начин и обем со кој би се загрозиле неговите природни вредности, квалитетот и количината и режимот на површинските и подземните води.

Доколку при изградбата на површински соларни и фотоволтаичните електрани се создаде отпад, создавачите на отпад се должни во најголема можна

мера, да го избегнат создавањето на отпад и да ги намалат штетните влијанија на отпадот врз животната средина, животот и здравјето на луѓето. При **управување со отпадот** по претходно извршената **селекција**, отпадот треба да биде преработен по пат на **рециклирање**, повторно употребен во истиот или во друг процес за екстракција на секундарните суровини или пак да се искористи како извор на енергија. Создадениот отпад треба да се депонира организирано со контролиран транспортен систем во постојната депонија. Потребно е да се потенцира дека создавачот и/или поседувачот на отпадни материи и емисии ги сноси сите трошоци за санација на евентуално предизвиканите нарушувања во животната средина.

Заштита на природното наследство

Од областа на **заштита на природата** *(природното наследство, природните реткости и биолошката и пределската разновидност)*, документацијата за предметниот простор треба да се усогласи со Просторниот план на Република Македонија, врз основа на режимот за заштита, ќе се организира распоред на активности и изградба на објекти кои ќе се усогласат со барањата кои ги поставува одржливото користење на природата и современиот третман на заштитата.

Особено внимание при заштита на природата, треба да се посвети на начинот, видот и обемот на изградбата што се предвидува во заштитените простори за да се одбегнат или да се надминат судирите и колизиите со инкомпатибилните функции. За таа цел е неопходно почитување на следните принципи:

- Оптимална заштита на просторите со исклучителна вредност;
- Зачувување и обновување на постојната биолошка и пределска разновидност во состојба на природна рамнотежа;
- Обезбедување на одржливо користење на природното наследство во интерес на сегашниот и идниот развој, без значително оштетување на деловите на природата и со што помали нарушувања на природната рамнотежа;
- Спречување на штетните активности на физички и правни лица и нарушувања во природата како последица на технолошкиот развој и извршување на дејности, односно обезбедување на што поповолни услови за заштита и развој на природата;
- Рационална изградба на инфраструктурата;
- Концентрација и ограничување на изградбата;
- Правилен избор на соодветна локација.

Согласно Законот за заштита на природата („Службен весник на Република Македонија" број 67/04, 14/06, 84/07, 35/10, 47/11, 148/11, 59/12, 13/13, 163/13, 41/14, 146/15, 39/16, 63/16, 113/18 и 151/21) и Законот за животна средина („Службен весник на Република Македонија" број 53/05, 81/05, 24/07, 159/08, 83/09, 48/10, 124/10, 51/11, 123/12, 93/13, 187/13, 42/14, 44/15, 129/15, 192/15, 39/16 и 99/18) потребно е внесување на мерки за заштита на природата при планирањето и уредувањето на просторот и истите треба строго да се почитуваат.

Согласно Студијата за заштита на природното наследство, изработена за потребите на Просторниот план на Република Македонија, на просторот кој е предмет на разработка за изградба на површински соларни и фотоволтаични електрани (фотонапонски панели за производство на електрична енергија кои се градат на земјиште), КО Ново Лагово, Општина Прилеп, нема регистрирано ниту евидентирано природно наследство.

Предвидениот простор за изградба на површински соларни и фотоволтаични електрани се наоѓа на територијата на подрачјето "Пелагонија", коешто согласно Предлог-Репрезентативната мрежа на заштитени подрачја, изработена во рамките на проектната активност *Ref. RFP 79/2009 "Развој на репрезентативна мрежа на заштитени подрачја"* од Проектот 00058373-PIMS 3728 *„Зајакнување на еколошката, институционалната и финансиската одржливост на системот на заштитени подрачја во Република Македонија",* технички и финансиски подржана од Програмата за развој на Обединетите нации – UNDP и Глобалниот Еколошки Фонд – GEF е предложено за заштита од како подрачје значајно за зачувување/управување со одредени видови флора и фауна или заштита на пределските карактеристики. За овие подрачја не се предлага нивно прогласување во некоја од шесте категории на заштита, туку соодветни мерки за заштита на видовите.

Предметниот простор се наоѓа во подрачје "Пелагонија" кое е предложено за заштита како Емералд Подрачје.

Доколку при изработка на документацијата за предметниот простор или при уредување на просторот се дојде до одредени нови сознанија за природно наследство кое би можело да биде загрозено со урбанизацијата на овој простор, потребно е да се предвидат мерки за заштита на природното наследство:

- Утврдување на границите и означување на сите објекти кои би можеле да бидат предложени и прогласени како природно наследство;
- Забрана за вршење на какви било стопански активности кои не се во согласност со целите и мерките за заштита утврдени со правниот акт за прогласување на природното добро или Просторниот план за подрачје со специјална намена;
- Магистралната и останатата инфраструктура (надземна и подземна) да се води надвор од објектите со природни вредности, а при помали зафати потребно е нејзино естетско вклопување во природниот пејзаж;
- Воспоставување на мониторинг, перманентна контрола и надзор на објектите со природни вредности и преземање на стручни и управни постапки за санирање на негативните појави;
- Воспоставување на стручна соработка со соодветни институции во окружувањето;
- Почитување на начелата за заштита на природата согласно Законот за заштита на природата.

Заштита на културно наследство

Во своето милениумско постоење, човековата цивилизација од праисторијата до денес, на територијата на нашата држава, оставила значајни траги од вонредни културни, историски и уметнички вредности кои го потврдуваат постоењето, континуитетот и идентитетот на македонскиот народ на овие простори.

Просторниот аспект на недвижното културно наследство е предмет на анализа во корелација со долгорочната стратегија на економски, општествен и просторен развој, односно стратегија за зачувување и заштита на тоа наследство во услови на пазарно стопанство.

Републичкиот завод за заштита на спомениците на културата, за потребите на Просторниот план на Републиката, изготви Експертен елаборат за заштита на недвижното културно наследство во кој е даден Инвентар на недвижното културно наследство од посебно значење.

Инвентарот содржи список на регистрирани и евидентирани недвижни културни добра, што подразбира список на недвижните предмети со утврдено својство споменик на културата, односно на недвижните предмети за кои основано се претпоставува дека имаат споменично својство. Тоа се: археолошки локалитети, цркви, манастири, џамии, бањи, безистени, кули, саат кули, турбиња, мавзолеи, конаци, мостови, згради, куќи, стари чаршии, стари градски јадра и други споменици со нивните имиња, локации, блиските населени места, период на настанување и општините во кои се наоѓаат спомениците.

Согласно постоечката законска регулатива, видови на недвижно културно наследство се: споменици, споменични целини и културни предели.

На подрачјето на катастарската општина Ново Лагово, кое е предмет на анализа нема регистрирани и евидентирани недвижни споменици на културата (Експертен елаборат).

Во Археолошката карта на Република Македонија[1], која ги проучува предисториските и историските слоеви на човековата егзистенција, од најстарите времиња до доцниот среден век, на анализираното подрачје на катастарската општина нема евидентирани археолошки локалитети.

Туризам и организација на туристички простори

Туризмот и угостителството со својата основна функција-прифаќање, сместување и истовремено задоволување на голем број разновидни барања и желби на туристите, влијае врз вкупната економија и развојот на одредена средина, а исто така има изразено влијание и врз просторот во кој ја извршува својата дејност. Туризмот со своето мултиплицирано влијание во процесот на стопанисување, посредно и непосредно, ги вклучува и другите гранки и дејности во вкупната понуда на туристичкиот пазар. Ова, пред сé, се однесува на угостителството, трговијата, сообраќајот, занаетчиството, здравството и на разни други видови услуги. Исто така, преку туризмот се нудат и се продаваат

[1] МАНУ Скопје, 1996г.

нематеријални вредности, како што се: разни информации, обичаи, фолклор, забава, спортско-рекреативни активности и слично.

Врз основа на комплексно согледаните природни и создадени услови и ресурси по обем, квалитет, распространетост или уникатност, функционалност, атрактивност и степен на активираноста, на територијата на РС Македонија како посебни целини може да се издвојат следните видови на туристички потенцијали: водените површини, планините, бањите, целините и добрата со природно и културно наследство, транзитните туристички правци, градските населби, ловните подрачја и селата.

Согласно со основните долгорочни цели, концептот и критериумите за развој и организација на туристичката понуда, во РС Македонија се дефинирани вкупно 10 туристички региони со 54 туристички зони.

Предметната локација припаѓа на Пелагониски туристички регион со 9 туристички зони и 25 туристички локалитети.

Заштита од воени разурнувања, природни и техничко-технолошки катастрофи

Согласно Просторниот план на Република Македонија, **предметната локација за која се наменети условите за планирање на просторот за изградба на површински соларни и фотоволтаични електрани (фотонапонски панели за производство на електрична енергија кои се градат на земјиште), КО Ново Лагово, Општина Прилеп, се наоѓа во индиректно загрозени простори од воени дејства.** Тоа се ридско-планински и субпланински простори, кои се наоѓаат во непосредна близина на просторите со висок степен на загрозеност (самите не се директно изложени на борбени дејства) или во близина на просторите за формирање слободна територија, поради што се погодни за принуден и повремен престој на борбените единици, евакуираното население и др.

Согласно Законот за заштита и спасување („Службен весник на Република Македонија" број 93/12 - пречистен текст, 41/14, 129/15, 71/16, 106/16 и 83/18), **задолжително треба да се применуваат мерките за заштита и спасување кои опфаќаат урбанистичко-технички и хуманитарни мерки,** а се применуваат во процесот на планирање и уредување на просторот и проектирање и изградба на објектите, на начин кој го уредува Владата со подзаконски акт.

Сеизмичките појави - земјотресите се доминантни природни непогоди во Државата, кои можат да имаат катастрофални последици врз човекот и природата. Присутни се низ вековите, на десет сеизмички жаришта во земјата или во нејзината поблиска и поширока околина. Земјотресите со умерени магнитуди (M<6,0) можат да предизвикаат сериозни разурнувања, бидејќи традиционално градените објекти, особено во руралните средини, не можат да ги издржат овие земјотреси без значителни оштетувања. Историските податоци покажуваат дека силните земјотреси генерирани на територијата на државата се проследени и со појава на колатерални хазарди (ликвификација, одрони, свлечишта, пукнатини, раседници, померувања), со доминантни одрони и свлечишта, што уште повеќе ги зголемува негативните последици на земјотресите.

Во досегашниот просторен развој на Републиката, природните богатства, географските, морфолошките и другите погодности имале доминантно влијание

врз изградбата и уредувањето на нејзината територија, без оглед на присутните сеизмички ризици. Тоа создава конфликтна ситуација во која најголемите градови, најголем број на населението, индустриските капацитети и најзначајните комуникации, како што се коридорите север - југ и исток - запад, се лоцирани во зоните со најголема сеизмичност (интензитет од VII – X степени на МКС -64).

Локацијата за која се наменети условите за планирање на просторот се наоѓа во зона со **VII степени по Меркалиевата скала на очекувани земјотреси**.

Намалување на сеизмичкиот ризик може да се изврши со задолжителна примена на нормативно - правна регулатива, со која се уредени постапките, условите и барањата за постигнување на технички конзистентен и економски одржлив степен на сеизмичка заштита, кај изградбата на новите објекти.

Во инвестиционите проекти треба да се разработат мерките за заштита на човекот, материјалните добра и животната средина од природни катастрофи.

Неопходно е перманентно ажурирање на плановите за заштита од елементарни непогоди, кои согласно законските обврски постојат за целата територија на државата, поради присутниот сеизмички хазард, како и изложеноста на други природни катастрофи. Со реализација на наведените приоритети се создаваат реални услови за успешна инженерска превенција и намалување на сеизмичкиот ризик на територијата на целата Држава, односно за ефикасен менаџмент на ефектите и вонредните состојби предизвикани од силните сеизмички сили.

За успешно функционирање **на заштитата од природни и елементарни катастрофи** во процесот на урбанистичко планирање потребно е да се преземат соодветни мерки за **заштита од пожари**, односно евентуалните човечки и материјални загуби да бидат што помали во случај на пожари.

Во однос на диспозицијата на противпожарната заштита, предметната локација во случај на пожар ќе ја опслужуваат противпожарни единици од **градот Прилеп**.

Во процесот на планирање потребно е да се води сметка за конфигурацијата на теренот, степен на загрозеност од пожари и услови кои им погодуваат на пожарите: климатско-хидролошките услови, ружата на ветрови и слично кои имаат влијание врз загрозеност и заштита од пожари.

Заради поуспешна заштита во урбанистички планови се превземаат низа мерки за отстранување на причините за предизвикување на пожари, спречување на нивното ширење, гаснење и укажување помош при отстранување на последиците предизвикани со пожари, кои се однесуваат на:

- изворите за снабдување со вода, капацитетите на водоводната мрежа и водоводните објекти кои обезбедуваат доволно количество вода за гаснење на пожари;
- оддалеченоста меѓу зоните предвидени за станбени и јавни објекти и зоните предвидени за индустриски објекти и објекти за специјална намена за сместување лесно запаливи течности, гасови и експлозивни материи;
- широчината, носивоста и проточноста на патиштата со кои ќе се овозможи пристап на противпожарни возила до секој објект и нивно маневрирање за време на гаснење на пожарите.

Заштитата од пожари опфаќа мерки и дејности од нормативен, оперативен, организационен, технички, образовно-воспитен и пропаганден карактер, кои се уредени со Законот за заштита и спасување, како и Уредбата за спроведување на заштитата и спасувањето од пожари.

При појава на природни стихии, како што се **поплавите**, секое организирано општество превзема активни и пасивни мерки за организирана одбрана.

Појавата на **поплави** првенствено е поврзана со природните езера и хидрографската мрежа, но најчестиот вид на поплави и најголемата опасност од нив, сепак, доаѓа од поројните водотеци. Согласно со ова за донесување на брзи, исправни и ефикасни одлуки неопходно е да се располага со:

- однапред разработен план;
- сигурни информации за состојбата во загрозеното подрачје;
- сигурни прогностички информации за очекуваните сосостојби;

Од метеоролошки појави со карактеристики на елементарни непогоди се манифестираат појавата на **град, луњени ветрови и магли**.

Едно од можните и неопходно потребни превентивни мерки за заштита од **техничко - технолошки катастрофи** е планирањето, кое преку осознавање и анализа на состојбите и опасностите од можните инциденти, во одржувањето на инсталациите и опремата, треба да создаде прифатлив однос кон животната средина.

Потребна е доследна примена на основните методолошки постапки за планирање и уредување на просторот:

- оценка на состојбите на природните компоненти на животната средина и степенот на загрозеност од појава на технички катастрофи;
- оценка на оптовареноста на просторот со технолошки системи со одредено ниво на ризик;
- анализа на меѓусебната зависност на природните услови и постојните технолошки системи;
- дефинирање на нивото на постојниот ризик при редовна секојдневна работа на технолошките системи и при појавата на инцидентни случаи;
- процена на загрозеноста на луѓето и материјалните добра;
- утврдување на критериумите за избор на оптимална варијанта на заштита врз основа на проценетиот степен на загрозеност.

Со примена на оваа методолошка постапка може де се очекува остварување на следните основни цели за заштита од техничко-технолошки катастрофи:

- максимално усогласување и користење на просторот од аспект на заштита во рамките на просторните можности;
- вградување на мерките на кои се заснова организацијата на заштита и спасување на човечките животи и материјалните добра од техничко-технолошки катастрофи во определувањето на намената на просторот;
- интегрирање на елементите на загрозеноста на прашањата врзани со заштитата на животната средина.

Заради постигнување на целосна заштита на луѓето, материјалните добра и потесната и пошироката животна средина постојат три нивоа на преземање на сигурносни, превентивни мерки:

Прво ниво: ги вклучува сите мерки кои се преземаат во одржувањето на опремата и инсталациите, заради сигурно користење на опасни материјали во технолошките процеси и одбегнување на технолошки катастрофи.

Второ ниво: се однесува на сите мерки кои треба да обезбедат ограничување на емисијата како последица од пожар, експлозија или ослободување на хемикалии, што може да се случи во околности на поголеми индустриски акциденти.

Трето ниво: вклучува мерки кои се преземаат за заштита на животната средина во смисла на ограничување на ефектите од емисија на опасни материи, или последици од пожар и експлозии.

При изработката на плановите од пониско ниво треба да се има предвид следното:

- Потребата од оформување на системот на евиденција и анализа на технолошките акциденти, компатибилен на системот МАРС на Европската унија, како база за евиденција на опасни материјали, присутни во технолошките постројки и можни причини на катастрофи.
- Потребата од предвидување на превентивни мерки од страна на стопанските субјекти за спречување на технолошки катастрофи, базирани врз анализата на однесувањето на исти или слични постројки.
- Изработка на соодветни планови и програми за заштита на населението и едукација и тренинг на персоналот во случај на евентуална техничка катастрофа.

Насоки за потребата од спроведување на Стратегиска оцена на влијанието врз животната средина

Во процесот за проценка на влијанието на плановите, стратегиите и програмите врз животната средина и врз здравјето на луѓето (Стратегиска оцена на влијанието врз животната средина-СОВЖС), покрај проценката на влијанијата се предвидуваат и мерки кои имаат за цел заштита на животната средина од сите можни влијанија и тоа уште во процесот на планирање и донесување одлуки за одредени стратегии, планови и програми, т.е. плански документи. Преку навремено спроведување на постапката за СОВЖС се обезбедува идентификување на потенцијалните позитивни и негативни влијанија од реализацијата на планскиот документ врз животната средина, а исто така се дефинираат и алтернативи и можни мерки за спречување, намалување и ублажување на негативните влијанија врз сите елементи на животната средина.

СОВЖС се подготвува во согласност со националната легислатива и одредбите од друга релевантна меѓународна легислатива, која е инкорпорирана во националната, во форма на законски и подзаконски акти и Конвенции, кои се ратификувани од страна на РСМ со посебни закони.

Целта на СОВЖС постапката е да се процени дали планскиот документ е во согласност со поставените цели за животна средина на национално и меѓународно ниво. Целите на стратегиската оцена на влијанието врз животната средина се прикажани преку статусот на: населението, социо-економски развој, човековото здравје, воздухот, климатските промени, водата, почвата, природното и културното наследство и материјалните добра.

Најдобро е процесот на стратегиска оцена на влијанието на планскиот документ да се одвива паралелно со развојот на планскиот документ, со цел навремено да се земат во предвид целите на животната средина при дефинирање на целите на самиот плански документ.

Постапката за сратегиска оцена на влијанието врз животната средина се спроведува во неколку фази, од кои првата е ***Утврдување на потреба од спроведување на СОВЖС*** (дали планскиот документ ќе има значителни влијанија врз животната средина) согласно со Уредбата за стратегиите, плановите и програмите, вклучувајќи ги и промените на тие стратегии, планови и програми, за кои задолжително се спроведува постапка за оцена на нивното влијание врз животната средина и врз животот и здравјето на луѓето. Оваа фаза претставува изготвување на Одлуката за спроведување или неспроведување на СОВЖС. Органот кој го подготвува планскиот документ е должен да донесе Одлука за спроведување или Одлука за не спроведување на стратегиска оцена во која се образложени причините за спроведувањето, односно не спроведувањето согласно со критериумите врз основа на кои се определува дали еден плански документ би можел да има значително влијание врз животната средина и врз здравјето на луѓето.

Влијанијата, кои се претпоставува дека може да произлезат со изградбата на површински соларни и фотоволтаични електрани, може да се разгледуваат од аспект на негативни влијанија и од аспект на идни бенефиции, односно позитивни влијанија:

- Изградбата на површински соларни и фотоволтаични електрани во рамките на предвидениот опфат, се очекува да предизвика позитивни импулси и ефекти врз целото непосредно опкружување од аспект на повисока организација, инфраструктурна опременост и уреденост на просторот. Израдбата на површински соларни и фотоволтаични електрани ги подобрува перформансите на електроенергетската мрежа, го намалува увозот на електрична енергија и емисиите на стакленички гасови.
- Со изградбата на површински соларни и фотоволтаични електрани ќе има и негативни влијанија врз животната средина, посебно во фазата на градба на планираните објекти. Влијанијата што ќе се јават во фаза на градба (емисии на штетни материи во воздухот, можни штетни влијанија врз почвата (директни и индиректни), емисии на бучава, отпад и влијанија врз флората и фауната), ќе бидат локални и со ограничен временски рок. Влијанијата кои ќе се јават во фазата на експлоатација се проценуваат како малку значајни, имајќи го во предвид фактот дека површинските соларни и фотоволтаични електрани не создаваат емисии на штетни материи, не трошат гориво и не

создаваат бучава. Мерки за заштита од влијанија врз животната средина се наведени во секторската област: заштита на животната средина.

- Поради потребата од зголемена површина на земјиште за изградба на површински соларни и фотоволтаични електрани, неопходно е воспоставување и почитување на ефикасна контрола на користењето и уредувањето на земјиштето и утврдување на нормите и стандардите за градба. Меѓу приоритетните определби на Просторниот план е заштитата на земјоделското земјиште, а особено стриктното ограничување на трансформацијата на земјиштето од I-IV бонитетна класа за неземјоделско користење, како и зачувување на квалитетот и природната плодност на земјиштето.
- Предметниот опфат нема конфликт со постојните и планирани енергетски водови, радиокомуникациски и кабелски електронско комуникациски мрежи.
- Во експлоатациониот период не се очекува значајни влијанија врз животот и здравјето на луѓето, затоа што видот и природата на планираните содржини со намена површински соларни и фотоволтаични електрани не спаѓаат во групата на големи и директни загадувачи на животната средина и животот и здравјето на луѓето.
- Просторот кој е предмет на изградба на површински соларни и фотоволтаични електрани (фотонапонски панели за производство на електрична енергија кои се градат на земјиште), КО Ново Лагово, Општина Прилеп нема регистрирано ниту евидентирано природно наследство. Доколку при изработка на документацијата за предметниот простор или при уредување на просторот се дојде до одредени нови сознанија за природно наследство кое би можело да биде загрозено со урбанизацијата на овој простор, потребно е да се предвидат соодветни мерки за заштита на природното наследство согласно со законската регулатива.
- Во делот за заштита на културното наследство, согласно податоците од Експертниот елаборат за заштита на културното наследство и Археолошката карта на Република Македонија на подрачјето на катастарската општина Ново Лагово нема евидентирани недвижни споменици на културата и археолошки локалитети. Доколку при изведување на земјаните работи се наиде на археолошки артефакти, односно дојде до откривање на материјални остатоци со културно-историска вредност, потребно е да се постапи во согласност со постоечката законска регулатива.
- За предметниот простор не постои можност за појава на прекугранични влијанија, ниту во фазата на градба, ниту во фазата на експлоатација, поради доволната оддалеченост на предвидениот опфат од границите на Државата.
- Мерки за ублажување на негативните влијанија од евенуални несреќи и хаварии се наведени во секторската област: Заштита од воени разурнувања, природни и техничко-технолошки катастрофи.

При донесувањето на Одлука за спроведување или Одлука за не спроведување на стратегиска оцена за документацијата за предметниот простор за изградба на површински соларни и фотоволтаични електрани (фотонапонски панели за производство на електрична енергија кои се градат на земјиште), КО Ново Лагово, Општина Прилеп, задолжително да се земат во предвид претходно наведените забелешки, како и забелешките од секторските области опфатени со Просторниот план на Република Македонија.

Усогласување на планската документација со Просторниот план

Сите активности во просторот треба **да се усогласат со насоките на Просторниот план на државата**, особено значителните и оние кои се однесуваат на планирањето и изградбата на:

- државните инфраструктурни системи (патишта, железници, воздушен сообраќај, телекомуникации);
- енергетските системи, енерговоди и поголеми водостопански системи;
- градежните објекти важни за Државата;
- капацитетите на туристичката понуда;
- стопанските комплекси и оние кои се однесуваат на поголеми концентрации (слободни економски зони);
- капацитетите за користење на природните ресурси

Просторните планови на регионите и подрачјата од посебен интерес и урбанистичките планови се усогласуваат со Просторниот план на Републиката, особено во однос на следните елементи:

- намената и користењето на површините;
- **мрежата на инфраструктура;**
- мрежата на населби;
- заштитата на животната средина.

Насоките на Просторниот план на Републиката во однос на намената и користењето на површините се однесуваат на заложбата при изработката на урбанистичките планови, површините за сите урбани содржини треба да се бараат исклучиво на површини од послаби бонитетни класи (над IV категорија).

Посебни мерки и активности за остварување на рационалното користење и заштита на просторот, како и посебни интереси на просторниот развој се:

- Обезбедување на спроведување на постојните закони и прописи со кои се заштитува просторот, ресурсите и националното богатство и се организира и уредува просторот со цел за вкупен развој.
- Рационално користење на подрачјата за градба и нивно проширување или формирањето на нови врз база на критериумите за изготвување на соодветна планска документација.
- Насоките и критериумите за уредување на просторот надвор од градежните подрачја треба да се утврдат со помош на стручни основи и упатствата од ресорите на земјоделството, водостопанството, шумарството и заштитата на животната средина.
- Создавање на услови за лоцирање на мали стопански единици.

ЗАКЛУЧНИ СОГЛЕДУВАЊА

Условите за планирање на просторот се наменети за изградба на **површински соларни и фотоволтаични електрани (фотонапонски панели за производство на електрична енергија кои се градат на земјиште), на КП 343 и КП 344, КО Ново Лагово, Општина Прилеп. Предвидените фотоволтаични електрани се со моќност до 2,3 MW и зафаќаат површина од 2,47 ha.**

Видот на планската документација да се усогласи со Законот за урбанистичко планирање и Правилникот за урбанистичко планирање.

Условите за планирање треба да претставуваат влезни параметри и насоки при планирањето на просторот и поставување на планските концепции и решенија по сите области релевантни за планирањето на просторот, обработени во согласност со **Просторниот план на Република Македонија.**

При изработка на документацијата за предметниот простор, треба да се имаат предвид следните поединечни заклучни согледувања од секторските области опфатени со Просторниот план:

Економски основи на просторниот развој

- **Според определбите на Просторниот план, идниот развој и разместеност на производните и услужни дејности треба да базира на одржливост на економијата применувајќи ги законитостите на пазарната економија и релевантната законска регулатива од областа на заштитата на животната средина, особено превенција и спречување на негативните влијанија на економските активности врз животната и работна средина.**
- **Изградбата на површински соларни и фотоволтаични електрани (фотонапонски панели за производство на електрична енергија кои се градат на земјиште), КО Ново Лагово, Општина Прилеп, ќе биде во функција на одржливиот развој преку производство на енергија од обновливи извори (сончева енергија).**

Заштита на земјоделско земјиште

- Согласно Просторниот план на Република Македонија просторот на Републиката е поделен во **6 земјоделско стопански реони и 54 микрореони**. **Предметната локација припаѓа на Пелагонискиот реон кој има 10 микрореони.**
- При изработка на планската документација, неопходно е воспоставување и почитување на ефикасна контрола на користењето и уредување на нормите и стандарди за градба. Меѓу приоритетните определби на Просторниот план е заштитата на земјоделското земјиште, а особено стриктното ограничување на трансформацијата на земјиштето од I-IV бонитетна класа за неземјоделско користење, како и зачувување на квалитетот и природната плодност на земјиштето.

Водостопанство и водостопанска инфраструктура

- Сливот на горниот тек на Црна Река е богат со вода, што го покажува и специфичното истекување (л/сек/км^2), кое изнесува 11,9 л/сек/км^2 кај водомерниот профил „Доленци" (кој го опфаќа изворишниот дел) и 5,2 л/сек/км^2 кај водомерниот профил „Расимбегов Мост". Изградбата на површинските соларни и фотоволтаични електрани (фотонапонски панели за производство на електрична енергија кои се градат на земјиште) во ВП „Пелагонија", со кои ќе се користи сончевата енергија како обновлив ресурс за производство на електрична енергија, како и искористувањето на хидроенергетскиот потенцијал со кој располага подрачјето ќе допринесе за подобрување на енергетската покриеност на потрошувачите во согласност со принципите на еколошко искористување на ресурсите.

Енергетика и енергетска инфраструктура

- Локацијата за изградба на **површински соларни и фотоволтаични електрани (фотонапонски панели за производство на електрична енергија кои се градат на земјиште), КО Ново Лагово, Општина Прилеп** нема конфликт со постојните и планирани енергетски водови.
- Градбата на **површински соларни и фотоволтаични електрани** ги подобрува перформансите на електроенергетската мрежа, го намалува увозот на електрична енергија и емисиите на стакленички гасови.

Урбанизација и мрежа на населби

- **Иницијативата за изградба на површински соларни и фотоволтаични електрани (фотонапонски панели за производство на електрична енергија кои се градат на земјиште), КО Ново Лагово, Општина Прилеп, ќе овозможи поефикасно снабдување на населбите со електрична енергија, што е особено значајно за оние кои немаат соодветно, односно квалитетно снабдување. Преку воведување на алтернативни извори на енергија се овозможува заштеда на необновливи извори на енергија што е еден од основните приоритети во одржливиот развој.**

Домување

- **Иницијативата за изградба на површински соларни и фотоволтаични електрани (фотонапонски панели за производство на електрична енергија кои се градат на земјиште), КО Ново Лагово, Општина Прилеп, е во функција на обезбедување поквалитетни услуги за снабдување на домаќинствата со електрична енергија во овој дел на Републиката, со што се овозможува квалитативно и квантитативно подигнување на комуналната опременост на станот.**

Јавни функции

- **Локацијата за изградба на површински соларни и фотоволтаични електрани (фотонапонски панели за производство на електрична**

енергија кои се градат на земјиште), КО Ново Лагово, Општина Прилеп, е во функција на развој на стопанските активности и е надвор од урбаниот опфат на најблиската населба, така што нема препораки и обврски за организација на јавни функции, што значи дека се исклучени и можностите за било каков конфликт помеѓу два типа на функци.

Индустрија

- **Со плански и организиран начин на ширење на инфра и супраструктурата и создавањето на други погодни услови за локација на производни капацитети во просторот околу општинските центри и во поширокиот рурален простор, се обезбедуваат основи врз кои може да се остварува просторната разместеност на индустријата, преку моделот на концентрираната дисперзија.**
- **Изградбата на површински соларни и фотоволтаични електрани (фотонапонски панели за производство на електрична енергија кои се градат на земјиште), КО Ново Лагово, Општина Прилеп, ќе биде во функција на развој на енергетскиот сектор преку производство на енергија од обновливи извори, што кореспондира со основните определби на Просторниот план на Република Македонија за одржлив развој.**

Сообраќајна инфраструктура

- Според Просторниот план на Република Македонија, автопатската и магистрална патна мрежа релевантна за предметниот простор е:

  А1 - Граница со Србија-ГП Табановци-Куманово-Велес-Неготино-Демир Капија-Гевгелија-граница со Грција-ГП Богородица и делница Градско-Прилеп-врска со А3.
- Релевантен регионален патен правец за предметната локација влегува во групата на **регионални патишта "Р1"** и е со ознака:

  Р1107 - (Градско-врска со А1-Росоман-Кавадарци-Мушов Гроб-Витолиште-Лагово-врска со А3 и делница Мајдан-гр.со Р.Грција).
- **При планирање да се почитува Законот за јавни патишта** („Службен весник на Република Македонија" број 84/08, 52/09, 114/09, 124/10, 23/11, 53/11, 44/12, 168/12, 163/13, 187/13, 39/14, 42/14, 166/14, 44/15, 116/15, 150/15, 31/16, 71/16 и 163/16).

Радиокомуникациска и кабелска електронско комуникациска мрежа

- Локацијата за изградба на **површински соларни и фотоволтаични електрани (фотонапонски панели за производство на електрична енергија кои се градат на земјиште), КО Ново Лагово, Општина Прилеп** нема конфликт со постојните и планирани радиокомуникациски и кабелски електронско комуникациски мрежи.
- Преку кабелските електронски комуникациски мрежи, на крајните корисници треба да им се обезбеди сигурен пренос на јавни електронски

комуникациски услуги со задоволување на одредени општи и посебни услови за квалитет, во согласност со Законот за електронските комуникации и препораките за обезбедување на одредено ниво на квалитет на пренос.

Заштита на животна средина

- **Со цел да се обезбеди заштита и унапредување на животната средина при изградбата на површински соларни и фотоволтаични електрани (фотонапонски панели за производство на електрична енергија кои се градат на земјиште), КО Ново Лагово, Општина Прилеп, потребно е да се почитуваат одредбите пропишани во законската регулатива од областа на заштита на животната средина и подзаконските акти донесени врз нивна основа.**
- Да се внимава да не дојде до искористување на земјиштето на начин и обем со кој би се загрозиле неговите природни вредности.
- Да се превземат активности за намалување на бучавата и вибрациите од опремата, со цел да се избегнат негативните ефекти од бучавата и да се почитуваат пропишаните гранични вредности за дозволено ниво на бучава во животната средина.
- Создавачите на отпад се должни во најголема можна мера, да го избегнат создавањето на отпад и да ги намалат штетните влијанија на отпадот врз животната средина, животот и здравјето на луѓето. При управување со отпадот по претходно извршената селекција, отпадот треба да биде преработен по пат на рециклирање, повторно употребен во истиот или во друг процес за екстракција на секундарните суровини или пак да се искористи како извор на енергија.
- Евентуалниот отпад што може да се формира во тек на изградбата и експлоатациониот период треба да се депонира организирано со контролиран транспортен систем во постојната депонија.
- Создавачот и/или поседувачот на отпадни материи и емисии ги сноси сите трошоци за санација на евентуално предизвиканите нарушувања во животната средина.

Заштита на природно наследство

- **Согласно Студијата за заштита на природното наследство, изработена за потребите на Просторниот план на Република Македонија, на просторот кој е предмет на разработка за изградба на површински соларни и фотоволтаични електрани (фотонапонски панели за производство на електрична енергија кои се градат на земјиште), КО Ново Лагово, Општина Прилеп, нема регистрирано ниту евидентирано природно наследство.**
- Доколку при изработка на документацијата за предметниот простор или при уредување на просторот се дојде до одредени нови сознанија за природно наследство кое би можело да биде загрозено со урбанизацијата на

овој простор, потребно е да се предвидат соодветни мерки за заштита на природното наследство согласно Законот за заштита на природата.

Заштита на културно наследство

- Согласно податоците од Експертниот елаборат за заштита на културното наследство и Археолошката карта на Република Македонија[2] на подрачјето на катастарската општина Ново Лагово нема евидентирани недвижни споменици на културата и археолошки локалитети.
- Доколку при изведување на земјаните работи се наиде на археолошки артефакти, односно дојде до откривање на материјални остатоци со културно-историска вредност, потребно е да се постапи во согласност со постоечката законска регулатива (Закон за заштита културното наследство - „Службен весник на Република Македонија" број 20/04, 115/07, 18/11, 148/11, 23/13, 137/13, 164/13, 38/14, 44/14, 199/14, 104/15, 154/15, 192/15, 39/16, 11/18, 20/19), односно веднаш да се запре со отпочнатите градежни активности и да се извести надлежната институција за заштита на културното наследство.

Развој на туризмот

- Предметната локација за која што се наменети Условите за планирање, **припаѓа на Пелагониски туристички регион во кој се утврдени 9 туристички зони со 25 туристички локалитети.**
- **Согласно поставките на Концептот и критериумите за развој и организација на туристичката дејност, за непречен развој на вкупната туристичка понуда на ова подрачје, се препорачува, при идната организација на стопанските дејности да се почитуваат критериумите за заштита и одржлив економски развој.**

Заштита од воени разурнувања, природни и техничко-технолошки катастрофи

- **Локацијата за која се наменети условите за планирање на просторот за изградба на површински соларни и фотоволтаични електрани (фотонапонски панели за производство на електрична енергија кои се градат на земјиште), КО Ново Лагово, Општина Прилеп, се наоѓа во индиректно загрозени простори од воени дејства.** Според тоа во согласност со Законот за заштита и спасување, задолжително треба да се применуваат мерките за заштита и спасување.
- Задолжителна примена на мерки за заштита од пожар.
- **Анализираниот простор се наоѓа во подрачје каде се можни потреси со јачина до VII степени по МКС**, што наметнува задолжителна примена на нормативно-правна регулатива, со која се уредени постапките, условите и барањата за постигнување на технички конзистентен и економски одржлив степен на сеизмичка заштита, кај изградбата на новите објекти.

[2] МАНУ Скопје, 1996г.

Насоки за потребата од спроведување на Стратегиска оцена на влијанието врз животната средина

- **При донесувањето на Одлука за спроведување или Одлука за не спроведување на стратегиска оцена за документацијата за предметниот простор за изградба на површински соларни и фотоволтаични електрани (фотонапонски панели за производство на електрична енергија кои се градат на земјиште), КО Ново Лагово, Општина Прилеп, задолжително да се земат во предвид насоките за потреба од спроведување на Стратегиска оцена на влијанието врз животната средина, како и забелешките и заклучоците од секторските области опфатени со Просторниот план на Република Македонија.**

ИЗВОД ОД ПРОСТОРЕН ПЛАН НА РЕПУБЛИКА МАКЕДОНИЈА
2002 - 2020

МИНИСТЕРСТВО ЗА ЖИВОТНА СРЕДИНА И ПРОСТОРНО ПЛАНИРАЊЕ

АГЕНЦИЈА ЗА ПЛАНИРАЊЕ НА ПРОСТОРОТ

Сектор:
Синтезни карти

Тема:
Биланс на намена на површините

Користење на земјиштето

Карта бр. 20

Легенда:

- шуми и шумско земјиште
- земјоделско земјиште
- наводнувани површини
- високопланински пасишта
- акумулации
- зони за експлоат. на минерали
- туристички простори
- транзитни коридори
- туристички центри
- автопат
- магистрален пат
- регионален пат
- железничка мрежа
- воздухопловно пристаниште

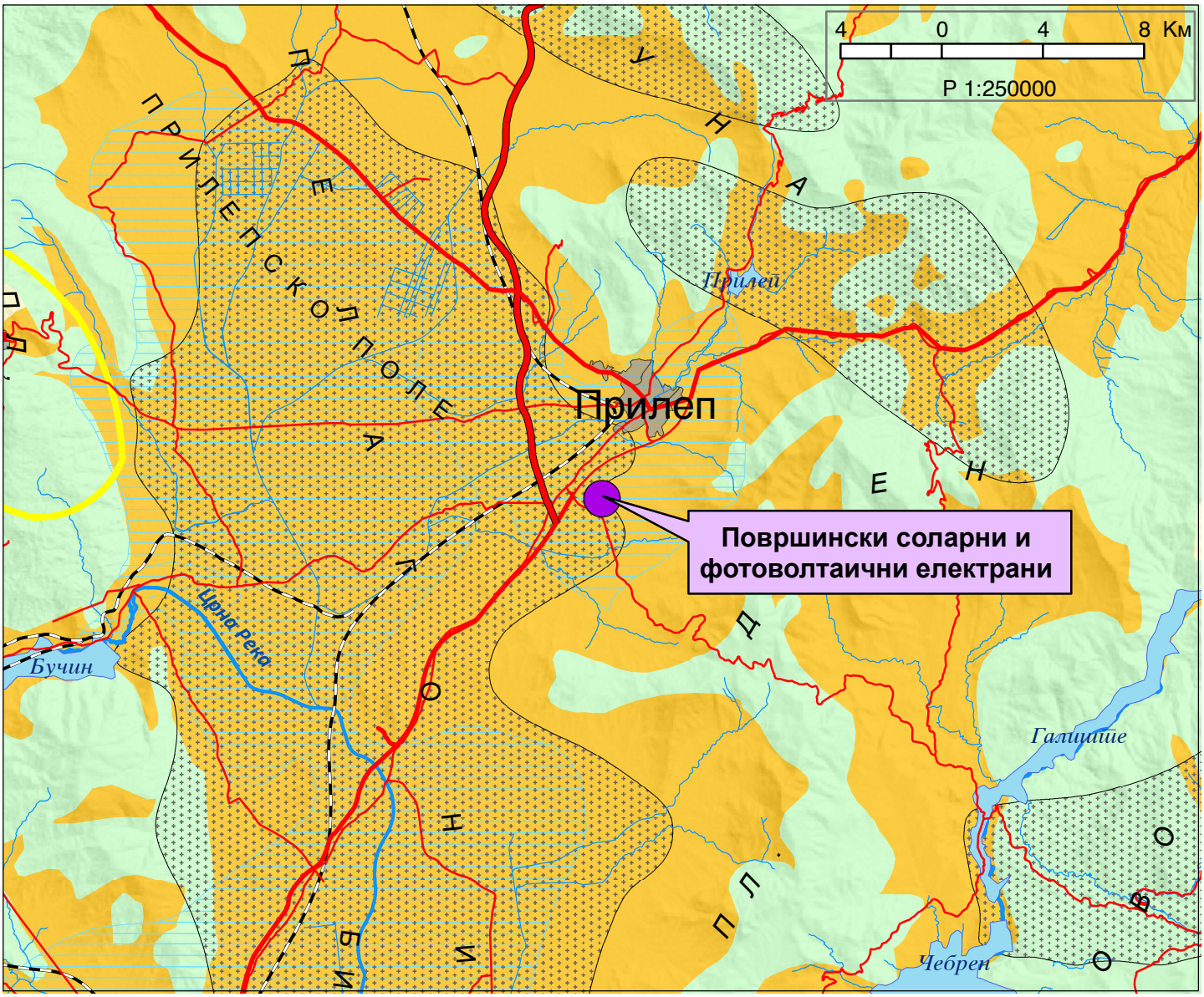

ИЗВОД ОД ПРОСТОРЕН ПЛАН НА РЕПУБЛИКА МАКЕДОНИЈА
2002 - 2020

МИНИСТЕРСТВО ЗА ЖИВОТНА СРЕДИНА И ПРОСТОРНО ПЛАНИРАЊЕ

АГЕНЦИЈА ЗА ПЛАНИРАЊЕ НА ПРОСТОРОТ

Сектор:
Синтезни карти

Тема:
Просторно-функционална организација

Систем на населби и сообраќајна мрежа

Карта бр. 22

Легенда:

- Центар на макрорегион
- Центар на микрорегион
- Центри на просторно-функционални единици
- Управа
- Просторно-функц. единици
- Граници на влијанија на макрорегион. центри
- Општински центар

Образование

- Средно
- Вишо
- Високо

Здравствена заштита

- 2 Секундарна
- 3 Терцијална

Оски на развој

- источна
- север-југ
- западна
- јужна
- северна

- Слободна економ.зона
- Автопат
- Магистрален пат
- Регионален пат
- Железничка мрежа
- Воздухоплов. пристан.
- Стопански аеродром
- Спортски аеродром

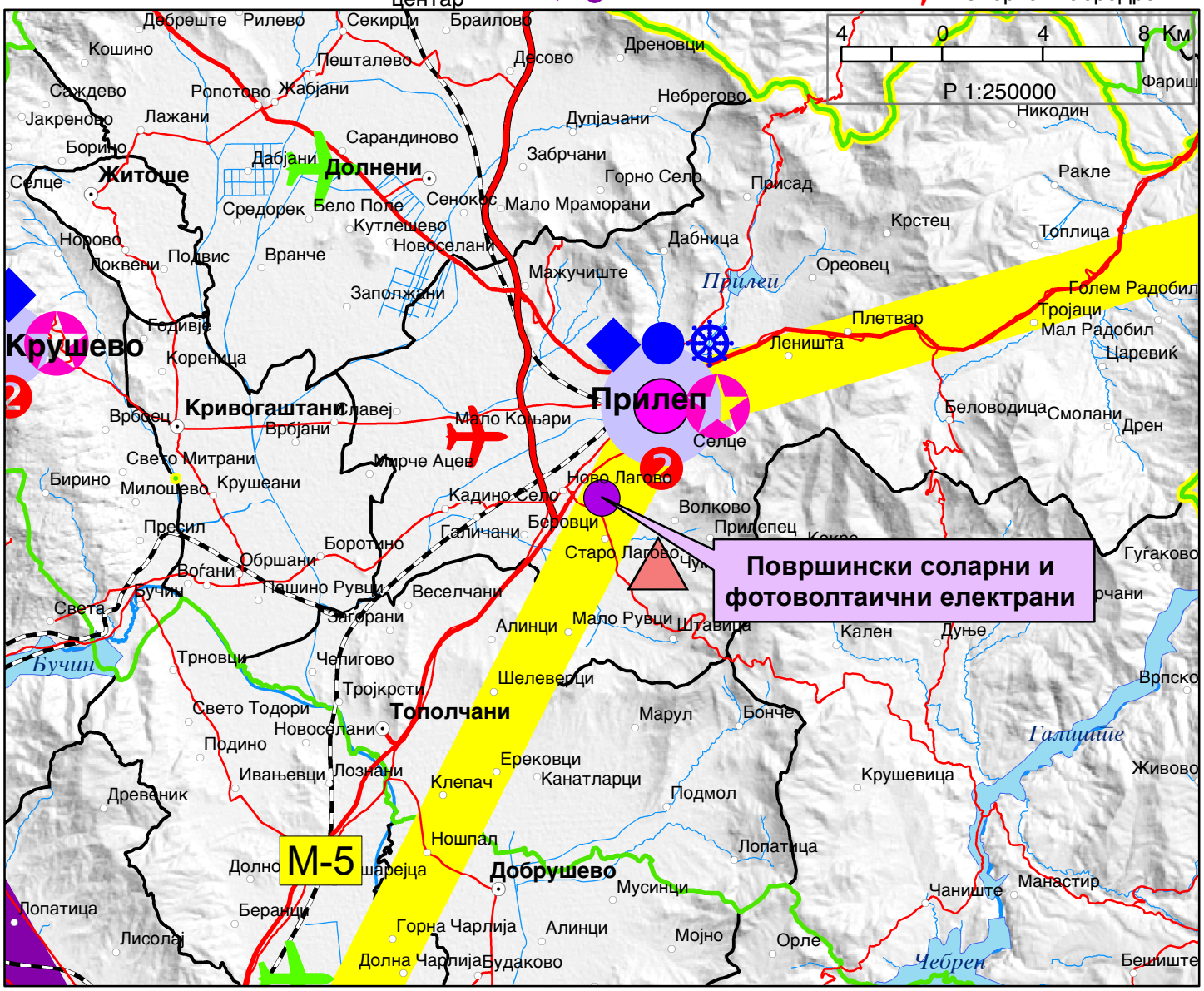

ИЗВОД ОД ПРОСТОРЕН ПЛАН НА РЕПУБЛИКА МАКЕДОНИЈА
2002 - 2020

МИНИСТЕРСТВО ЗА ЖИВОТНА СРЕДИНА И ПРОСТОРНО ПЛАНИРАЊЕ

АГЕНЦИЈА ЗА ПЛАНИРАЊЕ НА ПРОСТОРОТ

Сектор:
Синтезни карти

Тема:
Техничка инфраструктура

Водостопанска и енергетска инфраструктура

Карта бр. 23

Легенда:

- Извориште
- Водоводен систем
- Регионален водост. систем
- Акумулации
- Акумулации по 2020г.
- Природни езера
- Наводнувани површини
- Водостопански подрачја
- Термоелектрани
- Хидроелектрани

Далноводи
- 110 kV
- 220 kV
- 400 kV

Трафостаници
- 110 kV
- 220 kV
- 400 kV

- Рафинерија
- Нафтовод
- Индустриски топлани
- Рудник на јаглен
- Брикетара
- Гасовод
- Регулациони станици
- Канализационен систем

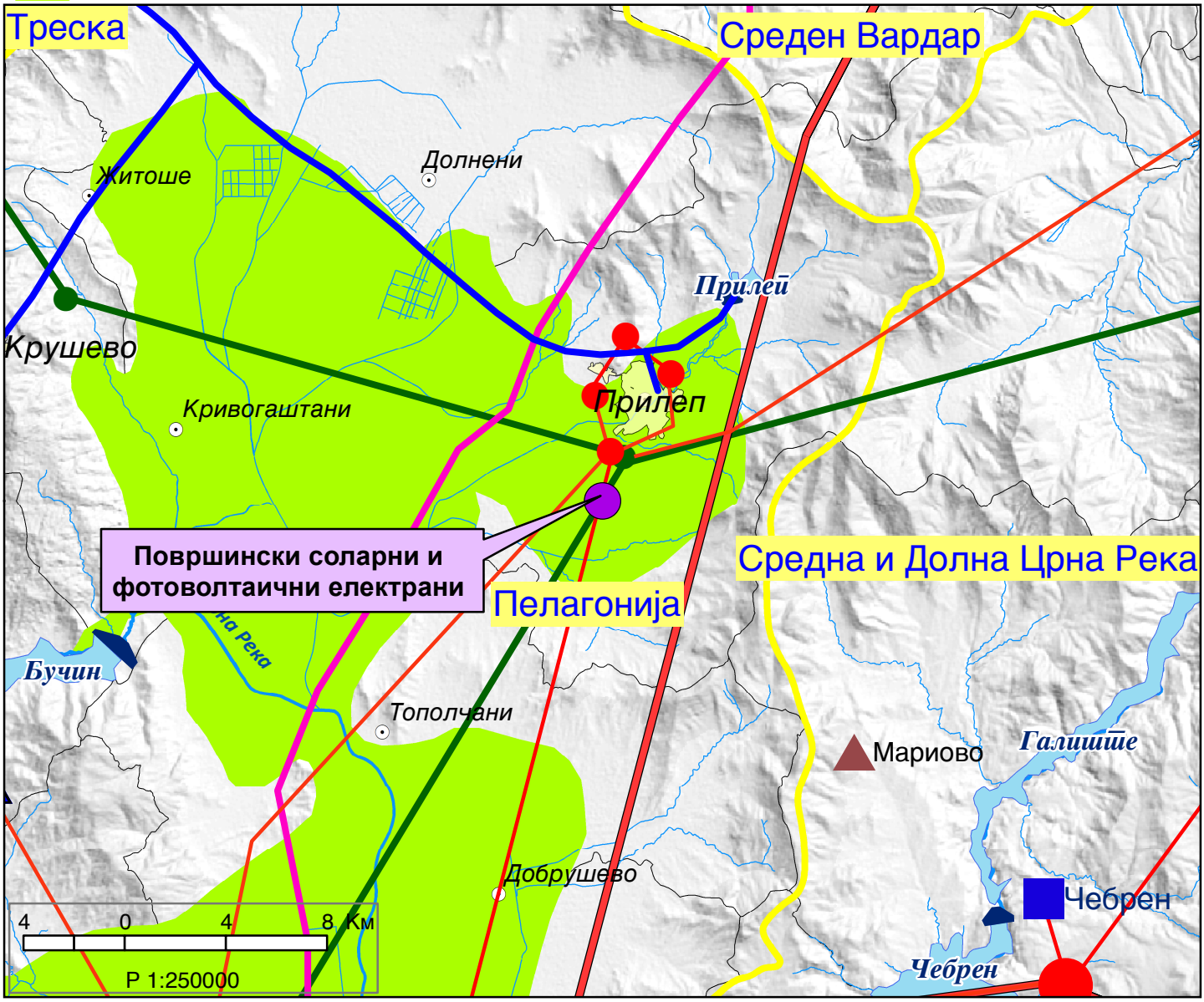

ИЗВОД ОД ПРОСТОРЕН ПЛАН НА РЕПУБЛИКА МАКЕДОНИЈА
2002 - 2020

МИНИСТЕРСТВО ЗА ЖИВОТНА СРЕДИНА И ПРОСТОРНО ПЛАНИРАЊЕ

АГЕНЦИЈА ЗА ПЛАНИРАЊЕ НА ПРОСТОРОТ

Сектор:
Синтезни карти

Тема:
Заштита на животната средина

Реонизација и категоризација на просторот за заштита

Карта бр. 24

Легенда:

- Граници на региони за управување со животната средина
- Заштита на простори со природни вредности
- Рекултивација на деград. простори
- Управување со загад. на воздух и вода
- Заштита на реки со нарушен квалитет
- Заштита на акумулации и реки за водозафати
- Рекултивација на деградирани простори
- Заштита на земјоделско земјиште
- Заштита на шуми
- Поволни подрачја за лоцирање регионални санитарни депонии
- Поволни хидрогеолошки средини за лоцирање на депонии
- Споменичко подрачје
- Археолошки локалитети
- Споменички целини

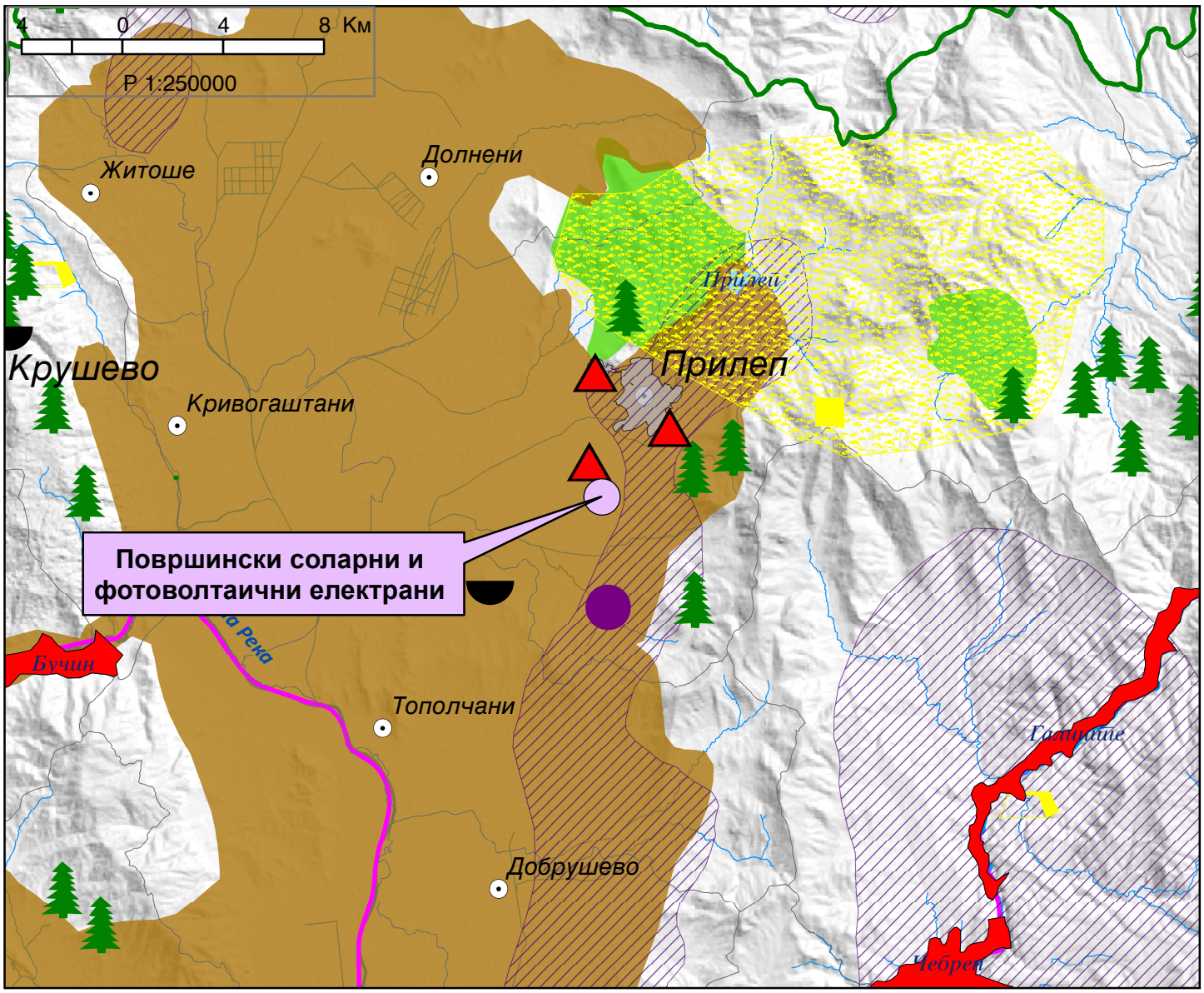

УРБАНИСТИЧКИ ПРОЕКТ ВОН ОПФАТ НА УРБАНИСТИЧКИ ПЛАН СО НАМЕНА Е1.13 ПОВРШИНСКИ СОЛАРНИ И ФОТОВОЛТАИЧНИ ЕЛЕКТРАНИ (фотонапонски панели за производство на електрична енергија кои се градат на земјиште) НА КП 343 КО НОВО ЛАГОВО, ОПШТИНА ПРИЛЕП

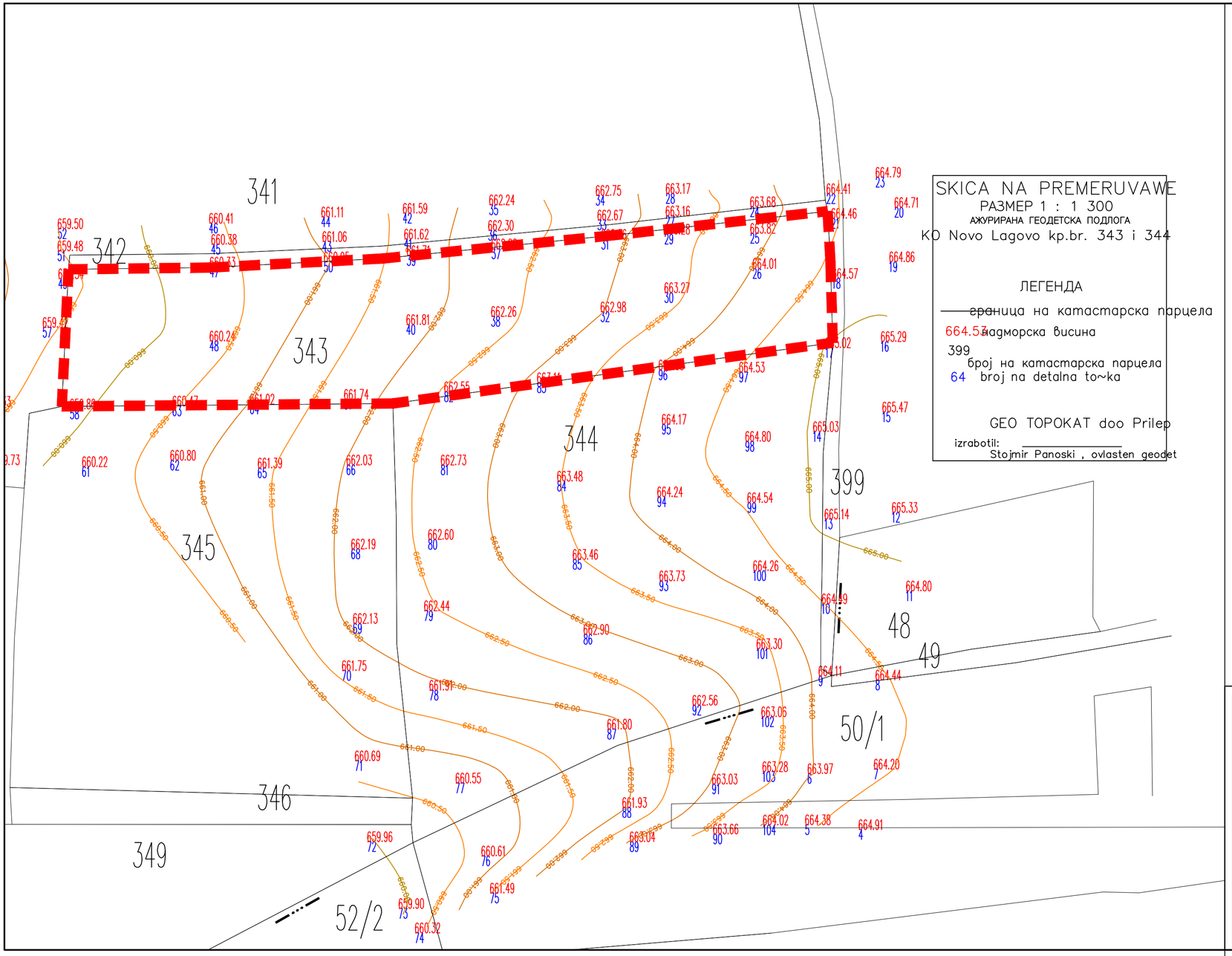

ЛЕГЕНДА

ГРАНИЦА НА ПРОЕКТЕН ОПФАТ 0.98ха

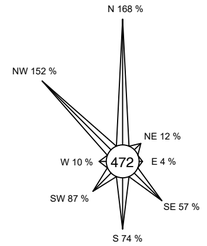

НАРАЧАТЕЛ: БИЉАНА ТАСЕВА, ВИКТОР ЈАМАЛОВ	ИЗРАБОТУВАЧ: ДРУШТВО ЗА ПРОЕКТИРАЊЕ, ТРГОВИЈА И ИНЖЕНЕРИНГ ДООЕЛ ВЕЛЕС, УРБАНПРОЕКТИНГ, УЛИЦА „НИКОЛА ОРОВЧАНЕЦ" БРОЈ 1 - ВЕЛЕС	(М.П.)
ИМЕ НА ПОДРАЧЈЕТО И ОПШТИНАТА: КО НОВО ЛАГОВО, ОПШТИНА ПРИЛЕП	БРОЈ НА ЛИЦЕНЦА: 0054	
ВИД НА ПЛАН: УРБАНИСТИЧКИ ПРОЕКТ	ПЛАНЕР: БИЉАНА ТАСЕВА д.и.а. овластување бр. 0.0367	ПОТПИС:
ФАЗА: У; ТЕХНИЧКИ БРОЈ: 57/21		
ДАТА: ЈАНУАРИ 2023; РАЗМЕР: 1:1000		
ЦРТЕЖ / ПРИЛОГ: АЖУРИРАНА ГЕОДЕТСКА ПОДЛОГА	ОДГОВОРНО ЛИЦЕ НА ПРАВНОТО ЛИЦЕ: БИЉАНА ТАСЕВА	БРОЈ НА ГРАФИЧКИ ПРИЛОГ: 02

УРБАНИСТИЧКИ ПРОЕКТ ВОН ОПФАТ НА УРБАНИСТИЧКИ ПЛАН СО НАМЕНА Е1.13 ПОВРШИНСКИ СОЛАРНИ И ФОТОВОЛТАИЧНИ ЕЛЕКТРАНИ (фотонапонски панели за производство на електрична енергија кои се градат на земјиште) НА КП 343 КО НОВО ЛАГОВО, ОПШТИНА ПРИЛЕП

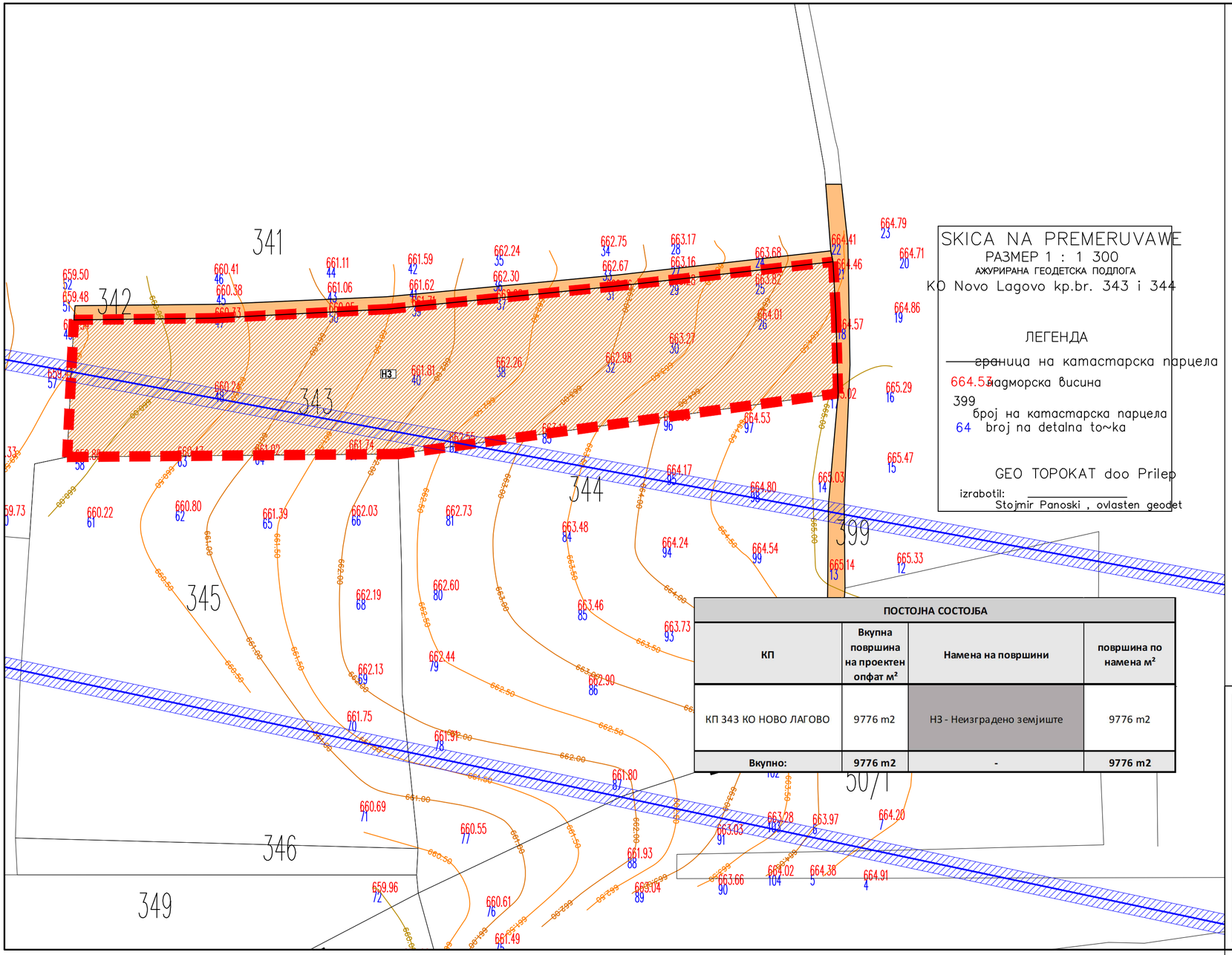

ПОСТОЈНА СОСТОЈБА			
КП	Вкупна површина на проектен опфат м²	Намена на површини	површина по намена м²
КП 343 КО НОВО ЛАГОВО	9776 m2	Н3 - Неизградено земјиште	9776 m2
Вкупно:	9776 m2	-	9776 m2

ЛЕГЕНДА

- ГРАНИЦА НА ПРОЕКТЕН ОПФАТ 0.98ха
- ЕЛЕМЕНТИ НА СООБРАЌАЈ

НАМЕНА НА ПОВРШИНИ

- Н3 НЕИЗГРАДЕНО ЗЕМЈИШТЕ
- КОЛОВОЗ (ЗЕМЈЕН ПАТ)

ИНФРАСТРУКТУРА

- ТЕРЦИЈАЛЕН ЦЕВКОВОД ЗА НАВОДНУВАЊЕ К-17/3 (АД ВОДОСТОПАНСТВО НА Р.С.М.)
- ЗАШТИТЕН ПОЈАС НА ЦЕВКОВОД - ВОДОСТОПАНСТВО

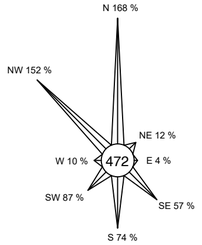

НАРАЧАТЕЛ: БИЉАНА ТАСЕВА, ВИКТОР ЈАМАЛОВ	ИЗРАБОТУВАЧ: ДРУШТВО ЗА ПРОЕКТИРАЊЕ, ТРГОВИЈА И ИНЖЕНЕРИНГ ДООЕЛ ВЕЛЕС УРБАНПРОЕКТИНГ УЛИЦА „НИКОЛА ОРОВЧАНЕЦ" БРОЈ 1 - ВЕЛЕС	(М.П.)
ИМЕ НА ПОДРАЧЈЕТО И ОПШТИНАТА: КО НОВО ЛАГОВО, ОПШТИНА ПРИЛЕП	БРОЈ НА ЛИЦЕНЦА: 0054	
ВИД НА ПЛАН: УРБАНИСТИЧКИ ПРОЕКТ	ПЛАНЕР: БИЉАНА ТАСЕВА д.и.а. овластување бр. 0.0367	ПОТПИС:
ФАЗА: У / ТЕХНИЧКИ БРОЈ: 57/21		
ДАТА: ЈАНУАРИ 2023 / РАЗМЕР: 1:1000		
ЦРТЕЖ / ПРИЛОГ: КАРТА НА ИЗГРАДЕНИОТ ГРАДЕЖЕН ФОНД И ИЗГРАДЕНАТА КОМУНАЛНА ИНФРАСТРУКТУРА	ОДГОВОРНО ЛИЦЕ НА ПРАВНОТО ЛИЦЕ: БИЉАНА ТАСЕВА	БРОЈ НА ГРАФИЧКИ ПРИЛОГ: 03

II. ПЛАНСКИ ДЕЛ НА УРБАНИСТИЧКИ ПРОЕКТ

Текстуален дел

1. Проектна програма

ПРОЕКТНА ПРОГРАМА ЗА ИЗРАБОТКА НА

УРБАНИСТИЧКИ ПРОЕКТ ВОН ОПФАТ НА УРБАНИСТИЧКИ ПЛАН СО НАМЕНА Е1.13 ПОВРШИНСКИ СОЛАРНИ И ФОТОВОЛТАИЧНИ ЕЛЕКТРАНИ (фотонапонски панели за производство на електрична енергија кои се градат на земјиште) НА КП 343 КО НОВО ЛАГОВО, ОПШТИНА ПРИЛЕП

Предмет: Проектна програма

Документација: Урбанистички проект вон опфат на урбанистички план

Намена: Е1.13 ПОВРШИНСКИ СОЛАРНИ И ФОТОВОЛТАИЧНИ ЕЛЕКТРАНИ (фотонапонски панели за производство на електрична енергија кои се градат на земјиште)

Проектен опфат: **УРБАНИСТИЧКИ ПРОЕКТ ВОН ОПФАТ НА УРБАНИСТИЧКИ ПЛАН СО НАМЕНА Е1.13 ПОВРШИНСКИ СОЛАРНИ И ФОТОВОЛТАИЧНИ ЕЛЕКТРАНИ (фотонапонски панели за производство на електрична енергија кои се градат на земјиште) НА КП 343 КО НОВО ЛАГОВО, ОПШТИНА ПРИЛЕП**

Согласно член 62, став 3 од Законот за урбанистичко планирање (Службен Весник на Р.С.Македонија бр.32/20) пред изработка на Урбанистички проект вон опфат на урбанистички план се споведува постапка за изработка однсоно одобрување на (Планска) во овој случај Проектна програма. Согласно тоа, изработена е Проектна програма за изработка на **УРБАНИСТИЧКИ ПРОЕКТ ВОН ОПФАТ НА УРБАНИСТИЧКИ ПЛАН СО НАМЕНА Е1.13 ПОВРШИНСКИ СОЛАРНИ И ФОТОВОЛТАИЧНИ ЕЛЕКТРАНИ (фотонапонски панели за производство на електрична енергија кои се градат на земјиште) НА КП 343 КО НОВО ЛАГОВО, ОПШТИНА ПРИЛЕП.**

Согласно член 60, точка 1 од Правилникот за урбанистичко планирање („Сл.весник на Р.С.Македонија“ бр. 225/20, 219/21, 104/22) во рамки на Урбанистичкиот проект се приложува Проектна програма. Проектната програма е документ со кој донесувачот на планот ги дефинира описот на проектниот опфат, проектните барања за градбите во рамки на проектниот опфат и проектните барања за инфраструктура. Истата треба да овозможи изработка на Урабнистички проект вон опфат на Урбанистички план , а со што ќе се уреди намената и начинот на користење на просторот, како и условите за градење на градбите во рамките на дефинираниот урбанистичко-проектен опфат.

Моќноста на фотоволтаичната централа ќе зависи од моќноста на фотоволатаичните модули кои се предвидуваат да се постават, додека **вкупната моќност ќе биде пониска од 1 MW.**

Опис на проектен опфат

Проектната програма треба да овозможи изработка на **УРБАНИСТИЧКИ ПРОЕКТ ВОН ОПФАТ НА УРБАНИСТИЧКИ ПЛАН СО НАМЕНА Е1.13 ПОВРШИНСКИ СОЛАРНИ И ФОТОВОЛТАИЧНИ ЕЛЕКТРАНИ (фотонапонски панели за производство на електрична енергија кои се градат на земјиште) НА КП 343 КО НОВО ЛАГОВО, ОПШТИНА ПРИЛЕП** и истиот треба да биде изработен согласно Законот за урбанистичко планирање (Службен Весник на Р.С.Македонија бр.32/20) и Правилникот за урбанистичко планирање („Сл.весник на Р.С.Македонија“ бр. 225/20, 219/21, 104/22).

Постапката за изготвување на **УРБАНИСТИЧКИ ПРОЕКТ ВОН ОПФАТ НА УРБАНИСТИЧКИ ПЛАН СО НАМЕНА Е1.13 ПОВРШИНСКИ СОЛАРНИ И ФОТОВОЛТАИЧНИ ЕЛЕКТРАНИ (фотонапонски панели за производство на електрична енергија кои се градат на земјиште) НА КП 343 КО НОВО ЛАГОВО, ОПШТИНА ПРИЛЕП** е покрената по иницијатива на сопствениците на катастарската парцела.

Со урбанистичкиот проект, согласно член 77 став 1 од Правилникот за урбанистичко планирање („Сл.весник на Р.С.Македонија“ бр. 225/20, 219/21, 104/22), се планира следната поединечна намена: Е1.13

ПОВРШИНСКИ СОЛАРНИ И ФОТОВОЛТАИЧНИ ЕЛЕКТРАНИ (фотонапонски панели за производство на електрична енергија кои се градат на земјиште). Трафостаниците согласно горенаведениот Правилник, спаѓаат во поединечната намена Е1.8-Инфраструктури за пренос на електрична енергија и истата претставува комплементарна намена во смисла на член 80 од Правилникот за урбанистичко планирање („Сл.Весник на Р.С.Македонија" бр.225/20, 219/21, 104/22) т.е. намена што во градежната парцела ја дополнува и служи исклучиво за функционирање на утврдената поединечна намена.

Целта на урбанистичкиот проект е да се овозможат услови за изградба на фотоволтаична централа за производство на енергија од обновливи извори (сончева енергија) што кореспондира со основните определби на Просторниот план на Р.Македонија. Преку воведување на алтернативни извори на енергија се овозможува заштеда на необновливи извори на енергија што е еден од основните приоритети на одржливиот развој.

Проектниот опфат ја зафаќа КП 343 КО Ново Лагово , Општина Прилеп со **површина од 0.98 Ха**.

Проектниот опфат за изработка на овој урбанистички проект е дефиниран со следните X и Y координати:

N	X	Y
1	7545233.4	4574263.2
2	7545232.55	4574278.7
3	7545167.21	4574271.35
4	7545097.69	4574264.35
5	7545045.07	4574261.6
6	7545002.43	4574261.08
7	7545000.38	4574219.51
8	7545100.74	4574220.4
9	7545234.09	4574238.81

УРБАНИСТИЧКИ ПРОЕКТ ВОН ОПФАТ НА УРБАНИСТИЧКИ ПЛАН СО НАМЕНА Е1.13 ПОВРШИНСКИ СОЛАРНИ И ФОТОВОЛТАИЧНИ ЕЛЕКТРАНИ (фотонапонски панели за производство на електрична енергија кои се градат на земјиште) НА КП 343 КО НОВО ЛАГОВО, ОПШТИНА ПРИЛЕП се изработува врз основа на Услови за планирање на просторот на Агенција за Планирање на Просторот за кои се добива Решение од страна на Министерство за животна средина и просторно планирање.

Проектни барања за градбите во рамките на проектниот опфат

Со оглед на новонастаните услови како и измената на законската и подзаконската регулатива од областа на урбанистичкото планирање, потребно е согласно Законот за урбанистичко планирање да се утврди можност за изработка на Урбанистички проект вон опфат на урбанистички план и оформување на градежни парцели и пристап до истите.

Во самата локација не се предвидува влез на товарни возила.

Покрај ова, потребно е решавање на сообраќајниот пристап и стационарниот сообраќај имајќи ја во предвид предметната поединечна намена, а во согласност со член 134 од Правилникот за урбанистичко планирање (Сл.Весник на РСМ бр.225/20, 219/21, 104/22) за групата на класи на намена Е-инфраструктури "Потребниот број на паркинг места се утврдува во процесот на донесувањето на урбанистичкиот план, во зависност од конкретната намена на градбата, бројот и структурата на вработените, бројот, фреквенцијата и структурата на корисниците, степенот на моторизација, постоењето и капацитет на јавен превоз, водејќи грижа сите потреби од стационарен сообраќај –службен, индивидуален, за возилата и механизацијата што се употребува за потребите на основната намена на градбата, како и за посетителите и корисниците на градбата – да се обезбедат во рамки на градежната парцела, и/или на соседна градежна парцела и /или на земјиште за општа употреба".

Доколку при изведување на земјаните работи за поставување на објектот, се наиде на археолошки артефакти, односно дојде до откривање на материјални остатоци со културна историска вредност , потребно е да се постапи во согласност со член 65 од Законот за заштита на културно наследство (Службен Весник на РМ БР.20/04, 115/07, 18/11, 148/11, 23/13, 137/13, 164/13, 38/14, 44/14, 199/14, 104/15, 154/15, 192/15, 39/16, 11/18 и 20/19) односно веднаш да се запре со отпочнати градежни активности и да се извести надлежната институција за заштита на културното наследство во смисла на член 129 од Законот.

Инвеститори:

Виктор Јамалов ВИКТОР ЈАМАЛОВ

Биљана Тасева

2. Опис и образложение на проектниот концепт на урбанистичкото решение на градежната парцела, во која е утрврден простор определен со градежни линии

2.1 Дејности и активности кои се одвиваат во градбите во градежната парцела со нумерички показатели на урбанистичките параметри за секоја градба поединечно

Предмет на овој **УРБАНИСТИЧКИ ПРОЕКТ ВОН ОПФАТ НА УРБАНИСТИЧКИ ПЛАН СО НАМЕНА Е1.13 ПОВРШИНСКИ СОЛАРНИ И ФОТОВОЛТАИЧНИ ЕЛЕКТРАНИ (фотонапонски панели за производство на електрична енергија кои се градат на земјиште) КП 343 КО НОВО ЛАГОВО, ОПШТИНА ПРИЛЕП е формирање на градежна парцела** со предвидена намена Е1.13 - Површински соларни и фотоволтаични електрани, како и површини за градба со намена Е1.8 – Инфраструктури за пренос на електрична енергија, како комеплементарна намена во смисла на член 80 од Правилникот за урбанистичко планирање (Службен весник на Р.С.Македонија со бр. 225/20, 219/21 и 104/22), т.е. намена што градежната парцела ја дополнува и служи исклучиво за функционирање на утврдената примарна намена.

Предметниот проектен опфат е опфатен во рамките на урбаниот опфат на Просторниот План на Република Македонија, според кој се изработени условите за планирање на просторот од страна на Агенцијата за планирање на просторот - Скопје, Република Македонија, со технички број Y08222 од април 2022, за кои Услови е добиено Решение од Министерството за животна средина и просторно планирање со бр. УП 1-15 768/2022 од 04.05.2022 година и Известување за важност на Издадени Услови за планирање од Министерство за животна средина и просторно планирање со бр.УП1 15-6949/2 од 14.10.2022 година.

Вкупната површина на проектниот опфат изнесува 9776м². Со овој УП се формира една градежна парцела, согласно Законот за урбанистичко планирање (Сл.весник на Р.С.Македонија бр. 32/20).

<u>Нумерички показатели за секоја парцела и градба во проектниот опфат</u>

Градежна парцела 1.1

Намена: Е1.13 - Површински соларни и фотоволтаични електрани

Површина на градежна парцела: 9776м²

Површина за градење: 7515м²

Вкупно изградена површина: 7515м²

Процент на изграденост: 75,3%

Коефициент на искористеност: 0,75

Висина на венец: 10,00м

Број на катови: П

Пристап: Пристапот до градежната парцела е преку постоен некатегоризиран земјен катастарски пат од источна и од северна страна кој го тангира опфатот и е со променлив профил.

Паркирање:

Паркирањето да се реши во рамки на сопствена парцела, каде е потребно едно паркинг место за повремено одржување на фотоволтаичната електрана. За

определувањето на потребниот број на паркинг места користени се нормативи според Правилник за урбанистичко планирање (Службен весник на Р.С.Македонија со бр. 225/20, 219/21 и 104/22).

Површина за градење 1.1.1

Намена: Е1.13 - Површински соларни и фотоволтаични електрани
Површина за градење: 7476м²
Вкупно изградена за површина: 7476м²
Катност: П
Мах. висина на објект: 10.00м'

Површина за градење 1.1.2

Намена: Е1.8-Инфраструктура за пренос на електрична енергија
Површина за градење: 38м²
Вкупно изградена за површина: 38м²
Катност: П
Мах. висина на објект: 3.50м'

Од предложеното проектно решение, а врз основа на направените анализи произлегуваат следните нумерички показатели за целиот проектен опфат:

Површина на проектен опфат: 9776м²
Површина на градежна парцела: 9776м²
Површини за градба: 7515м²
Вкупно изградена површина: 7515м²
Процент на изграденост: 75,3%
Коефициент на искористеност: 0,75

НУМЕРИЧКИ ПОКАЗАТЕЛИ ЗА ГРАДЕЖНАТА ПАРЦЕЛА И ОБЈЕКТИТЕ

УРБАНИСТИЧКИ ПРОЕКТ ВОН ОПФАТ НА УРБАНИСТИЧКИ ПЛАН СО НАМЕНА Е1.13 ПОВРШИНСКИ СОЛАРНИ И ФОТОВОЛТАИЧНИ ЕЛЕКТРАНИ (фотонапонски панели за производство на електрична енергија кои се градат на земјиште) НА КП 343 КО НОВО ЛАГОВО, ОПШТИНА ПРИЛЕП

Површина на проектен опфат	Број на Г.П.	Број на површина за градба	поединечна класа на намена	максимална висина на градба	број на спратови	Површина на градежна парцела	површина под градба /м2/	бруто површина за градба /м2/	процент на изграденост	коефициент на искористеност
9776 m2	1.1	1.1.1	Е1.13 - Површински соларни и фотоволтаични електрани	10.00	П	9776 m2	7476 m2	7476 m2	76.9%	0.77
		1.1.2	Е1.8 - Инфраструктура за пренос на електрична енергија	3.50	П		38 m2	38 m2		
Вкупно:						**9776 m2**	**7515 m2**	**7515 m2**	**76.9%**	**0.77**

2.2 Внатрешни сообраќајници и начин на обезбедување на потребен број на паркинг места

Предмет на разработка е **УРБАНИСТИЧКИ ПРОЕКТ ВОН ОПФАТ НА УРБАНИСТИЧКИ ПЛАН СО НАМЕНА Е1.13 ПОВРШИНСКИ СОЛАРНИ И ФОТОВОЛТАИЧНИ ЕЛЕКТРАНИ (фотонапонски панели за производство на електрична енергија кои се градат на земјиште) КП 343 КО НОВО ЛАГОВО, ОПШТИНА ПРИЛЕП**, а пристапот до градежната парцела е обезбеден преку постоечки катастарски пат на КП 399, КО НОВО ЛАГОВО од источна страна и преку постоечки катастарски пат на КП 342, КО НОВО ЛАГОВО од северна страна .

Постоен земјен пат од источна страна:
- коловоз од 3,8 до 5,2м

Постоен земјен пат од северна страна:
- коловоз од 3,4 до 4,3м

Паркирањето е планирано во рамките на градежната парцела, каде е потребно едно паркинг место за повремено одржување на фотоволтаичната електрана, додека паркинг места за трафостаниците не се потребни.

За определувањето на потребниот број на паркинг места користени се нормативи според Правилник за урбанистичко планирање (Службен весник на Р.С.Македонија со бр. 225/20, 219/21 и 104/22).

2.3 Партерно решение со хортикултура

Партерното решение на ниво на градежна парцела останува самостојно да го решаваат сопствениците на градбите, но при тоа треба да се води сметка, со озеленувањето да се постигне поголем процент, како од естетски така и од заштитен аспект. Зеленилото во рамките на градежните парцели ќе има значајна функција во заштита на животната средина, но ќе има и забележителни пејсажни ефекти.

2.4 Водови и инсталации на инфраструктурите

<u>Водовод и канализација</u>

За овој тип на градба не е потребен приклучок на водоводна и канализациона мрежа.

<u>Електро - енергетика и ПТТ инсталации</u>

Од страна на Електродистрибуција дооел Скопје, известени сме во и покрај предметниот проектен опфат не постојат инсталации во сопственост на ЕВН.

Согласно добиеното писмо од МЕПСО, постојни и планирани 110kV и 400kV инсталации не се вкрстувааат со проектиот опфат.

Кабловското напојување со среднонапонска и нисконапонска ел. мрежа ќе се определи во понатамошниот тек на разработка на техничката документација, односно со изработка на идејни и главни проекти за електрична мрежа од страна на стручните

служби на ЕВН Македонија, а преку истите и уште еден урбанистички проект за приклучок на фотоволтаичната електрана.

Телефонска мрежа

Согласно добиеното писмо од АЕК и Телеком, на посочената предметна локација, нема податоци за изградени јавни електронски комуникациски мрежи, со што додатно е испланиран телекомуникациски вод, за идно опслужување на градбата.

3. Детални услови за проектирање и градење

Локацијата на проектниот опфат за **УРБАНИСТИЧКИ ПРОЕКТ ВОН ОПФАТ НА УРБАНИСТИЧКИ ПЛАН СО НАМЕНА Е1.13 ПОВРШИНСКИ СОЛАРНИ И ФОТОВОЛТАИЧНИ ЕЛЕКТРАНИ (фотонапонски панели за производство на електрична енергија кои се градат на земјиште) КП 343 КО НОВО ЛАГОВО, ОПШТИНА ПРИЛЕП** опфатена со опфатен во рамките на урбаниот опфат на Просторниот План на Република Македонија, според кој се изработени условите за планирање на просторот од страна на Агенцијата за планирање на просторот - Скопје, Република Македонија, со технички број Y08222 од април 2022, за кои Услови е добиено Решение од Министерството за животна средина и просторно планирање со бр. УП 1-15 768/2022 од 04.05.2022 година и Известување за важност на Издадени Услови за планирање од Министерство за животна средина и просторно планирање со бр.УП1 15-6949/2 од 14.10.2022 година.

Општи услови за изградба:

Урбанистичкиот проект е изработен во согласност со Законот за урбанистичко планирање (Сл.весник на Р.С.Македонија со бр. 32/20).

1. Понатамошна разработка на УП ќе биде со основни проекти за градби.
2. Општите услови за изградба, развој и користење на земјиштето дадени во условите за планирање на просторот, важат за сите новопланирани градежни парцели.
3. Изградбата на нови објекти, изградбата на супраструктурата и инфраструктурата како и вкупното просторно уредување на градежната парцела, треба да се изведува согласно законската и подзаконската регулатива, техничките прописи во областа на градежништвото и урбанизмот како и овие параметри што се составен дел на проектната документација.
4. Градежна линија се исцртува во градежни парцели каде што со планот се утврдуваат услови за идна градба. Согласно Правилник за урбанистичко планирање (Службен весник на РМ бр.225/20, 219/21 и 104/22).
5. Основна класа на намена на градежната парцела е Е1.13 - Површински соларни и фотоволтаични електрани, како комплементарна намена се јавува и намената Е1.8 – Инфраструктури за пренос на електрична енергија, која служи исклучиво за функционирање на примарната намена.
6. Процент на изграденост на земјиштето (Р) е урбанистичка величина која ја покажува густината на изграденост, односно колкав дел од градежното земјиште е зафатен со градба. Процентот на изграденост на земјиштето се пресметува како однос помеѓу површината на земјиштето под градбата и вкупната површина на

градежното земјиште, изразен во процент. Во површината под градба се подразбира површината ограничена со надворешните ѕидови и столбови на градбата во висина на приземната плоча без надворешните тераси, скали, рампи, патеки и друго.

7. Коефициент на искористеност (К) на земјиштето е урбанистичка величина која го покажува интензитетот на изграденост на градежното земјиште. Коефициент на искористеност на земјиштето се пресметува како однос по меѓу вкупната изградена површина, односно збирот на површините на сите изградени спратови на градбата и вкупната површина на градежното земјиште, изразен со рационален број до две децимали.

8. Под вкупна изградена површина се сметаат површините на сите надземни етажи. Параметрите во однос на процентот на изграденост, како и на коефициентот на искористување на земјиштето се во рамките на предвидените со Правилник за стандарди и нормативи за урбанистичко планирање.

9. Процентот на озеленетост во рамките на градежната парцела претставува однос помеѓу површината на градежно земјиште наменето за зеленило и вкупната површина на градежното земјиште изразено во проценти и истот изнесува минимум 20%.

10. Услови за градење на објекти, содржат и посебни услови за изведба на сообрајќајна инфраструктура и посебни услови за изведба приклучоците или уредите за снабдување со вода, одводување на отпадни води, електро-комуникациска инфраструктура и др. При планирањето на комуналната инфратруктура, запазени се стандардите и нормативите, пропишани со Законот и подзаконските акти.

11. Освен услов за изградба на планираната развиена површина за градење е обезбедувањето на потребниот број на паркинг места внатре во ГП.

12. Инфраструктурните водови внатре во градежната парцела, како и приклучоците со надворешната инфраструктура, ќе се дефинираат со основни проекти за секоја фаза соодветно со точни пресметки за потреби и количини.

13. Сите параметри за уредување на просторот на проектниот опфат кои не се опфатени во приложените општи услови за изградба на просторот во УП ќе бидат во согласност со Правилник за урбанистичко планирање (Службен весник на РМ бр.225/20, 219/21 и 104/22).

14. Сообраќајното решение за приклучок на објектот е планирано преку постоечките пристапни патишта.

15. Согласно Закон за урбанистичко планирање (Сл. весник на РМ бр. 32/20), во просторните и урбанистички планови, врз основа на документацијата за недвижното културно наследство, задолжително се утврдуваат: плански мерки за заштита на спомениците на културата, како и насоки за определување на режимот на нивната заштита. Доколку при изведувањето на земјаните работи се наиде на археолошки артефакти, односно дојде до откривање на материјални остатови со културно-историска вредност, потребно е да се постапи согласно Законот за заштита на културното наследство, односно веднаш да се запре со отпочнатите градежни активности и да се извести надлежната институција за заштита на културно наследство и во таа смисла да се применат плански мерки за заштита на недвижно културно наследство:

- задолжителен третман на недвижното културно наследство во процесот на изработката на просторните и на урбанистичките планови од пониско ниво заради обезбедување на плански услови за нивната заштита, остварување на нивната културна функција, просторна интеграција и активно користење на спомениците на културата за соодветна намена, во туристичкото стопанство, во малото стопанство и услугите и во вкупниот развој на државата;

- планирање на реконструкција, ревитализација и конзервација на најзначајните споменички целини и објекти и организација и уредување на контактниот, околниот споменичен простор заради зачувување на нивната културно-историска димензија и соодветна презентација;

- измена и дополнување на просторните и урбанистичките планови заради усогласување од аспект на заштита на недвижното културно наследство;

16. Врз основа на Законот за заштита и спасување (Сл.весник на Р.М. бр.36/04, 49/04, 86/08, 124/10, 18/11, 41/14, 129/15, 71/16, 106/16 и 83/18) за Урбанистички проект, се предвидуваат мерки за заштита и спасување од природни непогоди, епидемии, епизоотии, епифитотии и други несреќи во мир и во војна и од воени дејства во Република Македонија. Мерки за заштита и спасување се: урбанистичко-технички и хуманитарни и други мерки за заштита и спасување кои би се појавиле при и по природните непогоди и други несреќи, а не се предвидени со овој закон. Урбанистичко-технички мерки се: засолнување, заштита и спасување од поплави, заштита и спасување од пожари, експлозии и опасни материи, заштита од неексплодирани убојни и други експлозивни средства, заштита и спасување од урнатини, заштита и спасување од техничко-технолошки несреќи и спасување од сообраќајни несреќи. Хуманитарни мерки се: евакуација, згрижување на загрозеното и настраданото население, радиолошка, хемиска и биолошка заштита, прва медицинска помош, заштита и спасување на животни и производи од животинско потекло, заштита и спасување на растенија и производи од растително потекло и асанација на теренот.

17. Согласно Министерство за животна средина и просторно планирање – Сектор Води, пред издавање на одобрение за градба задолжително да се побара водостопанска согласност, а во согласност со Законот за води (Сл.Весник на Република Македонија бр. 87/08, 06/09, 161/09, 83/10, 51/11, 44/12, 23/13, 163/13, 180/14, 146/15 и 52/16) треба да се запазат следните одредби:

-Објектите и постројките кои во процесот на производство, преработка, полнење и складирање користат или применуваат опасни материи и супстанции, вклучувајќи и цевководи за транспорт на такви материи и супстанции се градат, поставуваат, рабтат и одржуваат во согласност со најдобри достапни техники прилагодени на научно –техничкиот развој на начин кој нема да предизвика негативно влијание врз режимот на водите

-Во случај на емисија што би можела да влезе директно или индиректно во површински води, подземни води или канализационен систем, правното лице одговорно за работењето на постројката мора веднаш да го информира Министерството за животна средина и просторно планирање, како и да ги преземе сите пропишани мерки за спречување и намалување на негативните последици по животната средина

-Потребно е да се предвиди механички и биолошки третман на отпадните води од населени и индустриски места.Квалитетот на испуштената вода во водотекот треба да биде во согласност со Уредбата за класификација на водите (Службен Весник на РМ бр.18/99)

Сите параметри за уредување на просторот на проектниот опфат кои не се опфатени во приложените општи услови за изградба на просторот во УП ќе бидат во согласност со Правилникот за урбанистичко планирање (Сл.весник на Р.С.Македонија со бр. 225/20, 219/21 и 104/22).

Посебни услови за изградба

Градежна парцела 1.1

Намена: Е1.13 - Површински соларни и фотоволтаични електрани

Површина на градежна парцела: 9776м²

Површина за градење: 7515м²

Вкупно изградена површина: 7515м²

Процент на изграденост: 75,3%

Коефициент на искористеност: 0,75

Висина на венец: 10,00м

Број на катови: П

Пристап: Пристапот до градежната парцела е преку постоен некатегоризиран земјен пат од источна страна кој го тангира опфатот и е со променлив профил.

Паркирање:

Паркирањето да се реши во рамки на сопствена парцела, каде е потребно едно паркинг место за повремено одржување на фотоволтаичната електрана. За определувањето на потребниот број на паркинг места користени се нормативи според Правилник за урбанистичко планирање (Службен весник на Р.С.Македонија со бр. 225/20, 219/21 и 104/22).

Површина за градење 1.1.1

Намена: Е1.13 - Површински соларни и фотоволтаични електрани

Површина за градење: 7476м²

Вкупно изградена за површина: 7476м²

Катност: П

Мах. висина на објект: 10.00м'

Површина за градење 1.1.2

Намена: Е1.8-Инфраструктура за пренос на електрична енергија

Површина за градење: 38м²

Вкупно изградена за површина: 38м²

Катност: П

Мах. висина на објект: 3.50м'

Од предложеното проектно решение, а врз основа на направените анализи произлегуваат следните нумерички показатели за целиот проектен опфат:

Површина на проектен опфат: 9776м²
Површина на градежна парцела: 9776м²
Површини за градба: 7515м²
Вкупно изградена површина: 7515м²
Процент на изграденост: 75,3%
Коефициент на искористеност: 0.75

НУМЕРИЧКИ ПОКАЗАТЕЛИ ЗА ГРАДЕЖНАТА ПАРЦЕЛА И ОБЈЕКТИТЕ										
УРБАНИСТИЧКИ ПРОЕКТ ВОН ОПФАТ НА УРБАНИСТИЧКИ ПЛАН СО НАМЕНА Е1.13 ПОВРШИНСКИ СОЛАРНИ И ФОТОВОЛТАИЧНИ ЕЛЕКТРАНИ (фотонапонски панели за производство на електрична енергија кои се градат на земјиште) НА КП 343 КО НОВО ЛАГОВО, ОПШТИНА ПРИЛЕП										
Површина на проектен опфат	Број на Г.П.	Број на површина за градба	поединечна класа на намена	максимална висина на градба	број на спратови	Површина на градежна парцела	површина под градба /м2/	бруто површина за градба /м2/	процент на изграденост	коефициент на искористеност
9776 m2	1.1	1.1.1	Е1.13 - Површински соларни и фотоволтаични електрани	10.00	П	9776 m2	7476 m2	7476 m2	76.9%	0.77
		1.1.2	Е1.8 - Инфраструктура за пренос на електрична енергија	3.50	П		38 m2	38 m2		
Вкупно:						**9776 m2**	**7515 m2**	**7515 m2**	**76.9%**	**0.77**

4. Мерки за заштита

4.1 Мерки за заштита на животната средина

Законската регулатива врз основа на која се уредува планскиот опфат, од аспект на заштита на животната средина и која е потребно да се примени при изработка на урбанистичкиот план е следна:

- Закон за животната средина (Сл. весник на Р.Македонија бр. 53/05, 81/05, 24/07, 159/08, 83/09, 48/10, 124/10, 51/11, 123/12, 93/13, 187/13, 42/14, 44/15, 129/15, 192/15, 39/16 и 99/18).
- Закон за заштита на природата (Сл. весник на Р.Македонија бр. 67/04, 14/06, 84/07, 35/10, 47/11, 148/11, 59/12, 13/13, 163/13, 41/14, 146/15, 39/16, 63/16 и 113/18 и Сл.весник на Р.С.Македонија бр.151/21).
- Законот за квалитетот на амбиентниот воздух (Сл.Весник на Р.Македонија бр. 67/04, 92/07, 35/10, 47/11, 59/12, 163/13, 10/15 и 146/15 и Сл.Весник на Р.С.Македонија бр.151/21);
- Закон за водите (Сл. весник на Р.Македонија бр. 87/08, 6/09, 161/09, 83/10, 51/11, 44/12, 23/13, 163/13, 180/14, 146/15 и 52/16 и Сл. весник на Р.С.Македонија бр.151/21).
- Уредба за класификација на водите (Сл.Весник на Р.Македонија бр.18/99);
- Уредба за категоризација на водотеците, езерата, акумулациите и подземните води (Сл.Весник на Р.Македонија бр.18/99) и Исправка на уредбата за категоризација на водотеците, езерата, акумулациите и подземните води (Сл.Весник на Р.Македонија бр.71/99);
- Закон за управување со отпадот (Сл. Весник на Р.М. бр. 68/04, 71/04, 107/07, 102/08, 143/08, 124/10, 51/11, 123/12, 147/13, 163/13, 51/15, 146/15, 156/15, 192/15,

39/16 и 63/16 и Сл.весник на Р.С.Македонија бр. 31/20, односно Сл.Весник на Р.С.Македонија бр. 216/21 од денот на започнување на неговата примена);

- Закон за заштита од бучава во животната средина (Сл.Весник на Р.Македонија бр. 79/07, 124/10, 79/07, 124/10, 47/11, 163/13 и 146/15 и Сл.весник на Р.С.Македонија бр. 151/21);
- Закон за заштита и спасување (Сл. весник на Р.Македонија бр. 36/04, 49/04, 86/08, 124/10, 18/11, 41/14, 129/15, 71/16, 106/16 и 83/18 и Сл.весник на Р.С.Македонија бр. 215/21).
- Закон за земјоделското земјиште (Сл.весник на Р.Македонија бр. 135/07, 17/08, 18/11, 42/11, 148/11, 95/12, 79/13, 87/13, 106/13, 164/13, 39/14, 130/14, 166/14, 72/15, 98/15, 154/15, 215/15, 7/16, 39/16 и Сл.весник на Р.С.Македонија бр.161/91 и 178/21).
- Правилник за урбанистичко планирање (Службен весник на Р.С.Македонија со бр.225/20, 219/21 и 104/22).
- Закон за градење (Службен весник на Р.Македонија бр. 130/09, 124/10, 18/11, 36/11, 54/11, 13/12, 144/12, 25/13, 79/13, 137/13, 163/13, 27/14, 28/14, 42/14, 115/14, 149/14, 187/14, 44/15, 129/15, 217/15, 226/15, 30/16, 31/16, 39/16, 71/16, 132/16, 35/18, 64/18, 168/18 и Сл.весник на Р.С.Македонија бр. 244/19, 18/20 и 279/20) и други законски и подзаконски акти.

Право и должност е на Република Македонија, општината, како и на сите правни и физички лица, да обезбедат услови за заштита и за унапредување на животната средина, заради остварување на правото на граѓаните на здрава животна средина, а тоа е регулирано со Закон за животната средина (Сл. весник на Р.М. бр. 53/05, 81/05, 24/07, 159/08, 83/09, 48/10, 124/10, 51/11, 123/12, 93/13, 187/13, 42/14, 44/15, 129/15, 192/15, 39/16 и 99/18).

Цели на овој Закон се:

- зачувување, заштита, обновување и унапредување на квалитетот на животната средина;
- заштита на животот и на здравјето на луѓето;
- заштита на биолошката разновидност;
- рационално и одржливо користење на природните богатста и
- спроведување и унапредување на мерките за решавање на регионалните и на глобалните проблеми на животната средина.

Секој е должен при преземањето активности или при вршење на дејности да обезбеди висок степен на заштита на животната средина и на животот и здравјето на луѓето.

Заштита и унапредување на животната средина е систем на мерки и активности (општествени, политички, социјални, економски, технички, образовни и други) со кои се обезбедува поддршка и создавање на услови за заштита од загадување, деградација и влијание на/врз медиумите и одделните области на животната средина.

Државата формира мрежа за мониторинг, што се состои од мониторинг на медиумите (водата, воздухот и почвата) и областите на животната средина.

Целокупната активност во оваа област ќе се насочува кон обезбедување на непречен просторен развој, при едновремена заштита на квалитетна, здрава и хумана средина за живеење и работа.

Мерките за заштита и унапредување на квалитетот на средината ќе бидат вградени во создавањето на концептот на просторната оранизација на урбаниот опфат.

4.2 Мерки за заштита и спасување

Согласно Закон за заштита и спасување (Сл.весник на Р.Македонија бр. 36/04, 49/04, 86/08, 124/10, 18/11, 41/14, 129/15, 71/16, 106/16 и 83/18 и Сл.весник на Р.С.Македонија бр. 215/21) и Закон за пожарникарството (Сл.весник на Р.Македонија бр. 67/04, 81/07, 55/13, 158/14, 193/15, 39/16 и Сл.весник на Р.С.Македонија бр. 152/19), задолжително треба да се применуваат мерките за заштита и спасување.

Заштитата и спасувањето е работа од јавен интерес за Републиката. Системот за заштита и спасување го организираат и спроведуваат државните органи, органите на државната управа, органите на единиците на локалната самоуправа, јавните претпријатија, јавните установи и служби, трговски друштва, здруженија на граѓани, граѓаните и силите за заштита и спасување на начин уреден со Закон за заштита и спасување (Сл.весник на Р.Македонија бр. 36/04, 49/04, 86/08, 124/10, 18/11, 41/14, 129/15, 71/16, 106/16 и 83/18 и Сл.весник на Р.С.Македонија бр. 215/21) и Закон за пожарникарството (Сл.весник на Р.Македонија бр. 67/04, 81/07, 55/13, 158/14, 193/15, 39/16 и Сл.весник на Р.С.Македонија бр. 152/19), како и: Уредбата за спроведување на заштита и спасување од пожари (Сл.весник на Р.М. бр.98/05), Уредбата за спроведување и спасување од урнатини (Сл.весник на Р.М. бр.98/05) и Уредбата за начинот на применувањето на мерките за заштита и спасување, при планирањето и уредувањето на просторот и населбите, во проектите и при изградба на градбите, како и учество во техничкиот преглед (Сл.весник на РМ бр.105/05).

Системот за заштита и спасување се остварува преку:

- Набљудување, откривање, следење и проучување на можните опасности;
- Ублажување и спречување на настанување на можните опасности;
- Известување и предупредување за можните опасности и давање упатства за заштита, спасување и помош;
- Едукација и оспособување за заштита, спасување и помош;
- Организирање на силите за заштита и спасување и воспоставување и одржување на другите форми на подготвеност за заштита, спасување и помош;
- Самозаштита, самопомош и заемна помош;
- Мобилизација и активирање на силите и средстата за заштита и спасување;
- Одредување и изведување на заштитните мерки;
- Спасување и помош;
- Отстранување на последиците од природни непогоди, епидемии, епизоотии, епифитотии и други несреќи, до обезбедување на основните услови за живот;
- Надзор на спроведувањето на заштитата и спасувањето;

- Давање на помош на подрачјата кои претрпеле штети од поголеми размери од природни непогоди, епидемии, епизоотии, епифитотии и други несреќи, а кои искажале потреба за тоа и
- Примање помош од други држави.

Заради организирано спроведување на заштита и спасување, учесниците во системот за заштита и спасување, донесуваат План за заштита и спасување од природни непогоди, епидемии, епизоотии, епифитотии и други несреќи. Планот се изработува врз основа на Процена на загрозеност од природни непогоди, епизоотии, епифитотии и други несреќи. Планот за заштита и спасување содржи превентивни и оперативни мерки, активности и постапки за заштита и спасување. Планот го донесува Советот на Општината.

Согласно член 51 и член 53 од горенаведениот Закон за заштита и спасување мерките за заштита и спасување се остваруваат преку организирање на дејства и постапки од превентивен карактер, кои ги подготвува и спроведува Републиката преку органите на државната управа во областа за кои се основани.

Органите на државната управа, органите на единиците на локалната самоуправа, трговските друштва, јавните претпријатија, установите и службите, се должни да ја предвидат и планираат организацијата на спроведувањето на мерките за заштита и спасување и да спроведат мерки кои се во функција на превенцијата.

Во функција на превенција се следните мерки и активности:

1. Изработка на Процена на загрозеност за можни опасности и План за заштита и спасување од проценетите опасности.
2. Вградување на предвидените и планираните мерки за заштита и спасување во редовното планирање и работа
3. Уредување на просторот и изградба на објекти, во функција на заштита и спасување
4. Воспоставување на организација и систем потребни за заштита и спасување
5. Обезбедување на материјална база, персонал и други ресурси потребни за извршување на планираната организација.

Мерките за заштита и спасување задолжително се применуваат при планирањето и уредувањето на просторот, во плановите како и при изградба на градбите и инфраструктурата согласно член 53 од претходно наведениот Закон за заштита и спасување како и согласно Уредбата за начинот на применување на мерките за заштита и спасување, при планирање и уредување на просторот и населбите, во проектите и изградба на објектите (Сл.весник на Р.М. бр.105/05), како и учество во техничкиот преглед.

Мерките за заштита и спасување задолжително се применуваат:

- При планирањето и уредувањето на просторот и населбите
- Во проекти за објекти и технолошки процеси наменети за складирање, производство и употреба на опасни материи, нафта и нејзини деривати, енергетски гасови, јавниот сообраќај,црна и обоена металургија, како и за јавна, административна, културна, туристичко-угостителска дејност и
- При изградба на објект и инфрастурктура.

Согласно член 54 од Закон за заштита и спасување (Сл.весник на Р.Македонија бр. 36/04, 49/04, 86/08, 124/10, 18/11, 41/14, 129/15, 71/16, 106/16 и 83/18 и Сл.весник на Р.С.Македонија бр. 215/21), а во функција на уредување на просторот задолжително се обезбедува:

Во функција на уредувањето на просторот задолжително се обезбедува:

- Изградба на објекти отпорни на сеизмички дејства
- Регулирање на водотеците и изградба на систем на одбранбени насипи
- Изградба на снегозаштитни појаси и пошумување на голините
- Озбебедување на противпожарни пречки
- Изградба на градби за заштита и
- Изградба на потребната инфрастурктура

Согласно член 61 од Закон за заштита и спасување (Сл.весник на Р.Македонија бр. 36/04, 49/04, 86/08, 124/10, 18/11, 41/14, 129/15, 71/16, 106/16 и 83/18 и Сл.весник на Р.С.Македонија бр. 215/21) се предвидуваат:

Засолнување

Согласно член 62 од Законот за заштита и спасување, засолнувањето опфаќа планирање, изградба и користење на јавните засолништа, одржување и користење на изградените засолништа и на другите заштитни објекти за заштита на населението, материјални добра и културното наследство во Републиката.

Јавните засолништа се планираат согласно со програмата на Владата за мерките за заштита и спасување и програмата на единицата на локалната самоуправа на Прилеп за мерките за заштита и спасување и истите се вградени во урбанистичките планови.

Начинот на изградба на јавните засолништа и одржувањето и користењето на веќе изградените засолништа и другите заштитни објекти и определување на потребниот број на засолнишни места со Уредба се утврдува од Владата („Службен весник на Република Македонија“ број 80/05).

Организација и спроведувањето на засолнувањето е определено со Уредбата за спроведување на засолнувањето („Службен весник на Република Македонија“ број 93/05).

Обврска за планирање, подготвување на активности за спроведување и спроведување на засолнувањето имаат органите на државната управа, органите на општините, јавните претпријатија, установите и службите и трговските друштва.

На инвеститорите на објекти за кои во Законот со заштита и спасување е утврдена обврска за изградба на засолништа, надлежниот орган на општината односно органот на државната управа надлежен за вршење на работите од областа на уредување на просторот, им го определува потребниот број на засолнишни места, што инвеститорот треба да ги изгради во објектот што го гради или надвор од него, според условите за градење, а врз основа на Мислењето од Дирекцијата за заштита и спасување кое е составен на проектната документација.

Заштита и спасување од поплави

Заштитата и спасувањето од поплави опфаќа регулирање на водотеците, изградба на заштитни објекти, одржување и санирање на оштетените делови на заштитните објекти, набљудување и извидување на состојбите на водотеците и високите брани, заштитните објекти и околината, обележување на висинските коти на плавниот бран, навремено известување и тревожење на населението во загрозеното подрачје, спроведување на евакуација на населението и материјалните добра од загрозеното подрачје, обезбедување на премин и превоз преку вода, спасување на загрозените луѓе на вода и под вода, црпење на водата од поплавените објекти и извлекување на удавените, обезбедување на населението во поплавените подрачја со основните услови за живот и учество во санирање на последиците предизвикани од поплавата.

Заштита и спасување од пожари, експлозии и опасни материи

Превентивни мерки за заштита и спасување од пожар, експлозии и опасни материи се активности кои се планираат и спроведуваат со просторното и урбанистичкото планирање и со примена на техничките нормативи при проектирање на изградба на градбите.

Инвеститорот во проектната документација за изградба на градби, како и за градби на кои се врши реконструкција – пренамена е должен да изготви посебен елаборат за заштита од пожар, експлозии и опасни материи и да прибави согласност за застапеност на мерките за заштита од пожар, експлозии и опасни материи. Од изработка на елаборатите се изземаат станбени градби со висина на венецот до 10 м. и јавните градби со капацитет за истовремен престој до 25 лица. Согласност за застапеност на мерките за заштита од пожар, експлозии и опасни материи дава Дирекцијата, односно нејзините подрачни организациони единици за заштита и спасување согласно член 70, од Закон за заштита и спасување (Сл.весник на Р.Македонија бр. 36/04, 49/04, 86/08, 124/10, 18/11, 41/14, 129/15, 71/16, 106/16 и 83/18 и Сл.весник на Р.С.Македонија бр. 215/21). Организацијата и спроведувањето на заштитата и спасувањето од пожар, која се остварува во рамките на системот за заштита и спасување се уредува со Закон за пожарникарството (Сл.весник на Р.Македонија бр. 67/04, 81/07, 55/13, 158/14, 193/15, 39/16 и Сл.весник на Р.С.Македонија бр. 152/19) и Уредбата за спроведување на заштитата и спасувањето од пожари (Сл.весник на Р.М. бр.98/05), Правилникот за суштинските барања за заштита од пожар на градежните објекти (Сл.весник на Р.М. бр.94/09), и други позитивни прописи со кои е регулирана оваа проблематика.

Во однос на диспозицијата на противпожарната заштита, планскиот опфат, во случај на пожар ќе го опслужува противпожарната единица од Прилеп. Во процесот на планирање потребно е да се води сметка за конфигурација на теренот, степен на загрозеност од пожари и услови кои им погодуваат на пожарите: климатско-хидролошките услови, ружата на ветрови и слично, кои имаат влијание врз загрозеност и заштита од пожари.

Заради поуспешна заштита од ваквите појави се превземаат низа мерки за отстранување на причините за предизвикување на пожари, спречување на нивното ширење, гаснење и укажување помош при отстранување на последиците

предизвикани со пожари. Затоа потребно е планираната сообраќајна инфратруктура со хоризонталните и вертикалните елементи на коловозот да овозможат непречена интервенција на противпожарните возила, во согласност со ПП норми и стандарди, водењето на другата инфраструктура да е во инфраструктурни коридори, подземно поставени на дозволени безбедносни меѓусебни растојанија, кое ќе се дефинира со основните проекти.

- Пешачките патеки во внатрешноста на опфатот се така концепирани и димензионирани да можат да обезбедат режимски сообраќај до предвидените и постојните градби во случај на пожар. Истите се димензионирани со доволна широчина на пристапот и соодветна конструкција, за да овозможи лесна подготовка и ставање во дејство на потребната опрема за борба против пожар и спасување на луѓето.
- Рабниците на пристапниот пат треба да бидат со висина не поголема од 7,0см. и закосени поради лесен пристап на пожарни возила до објектот.

При дефинирањето на градбите во рамките на градежните парцели земено е во предвид потребното минимално растојание меѓу градбите од аспект на префрлање на пожарот од една до друга градба во зависност од предвидената висина на градбите и од противпожарната оптовареност на истите.

За градбите за кои не се однесува оваа одредба ќе се применуваат важечките мерки нормативи и стандарди кои се однесуваат на заштита и спасување.

Согласно член 76 од Закон за заштита и спасување (Сл.весник на Р.Македонија бр. 36/04, 49/04, 86/08, 124/10, 18/11, 41/14, 129/15, 71/16, 106/16 и 83/18 и Сл.весник на Р.С.Македонија бр. 215/21), Јавнотопретпријатие што стопанисува со водоводната мрежа во градот Прилеп е должно да изработи основни решенија на улична хидратанска мрежа во сите делови на градот така и во планскиот опфат која е предмет на планската документација.

При изработка на основните проекти на предвидените градби во рамките на планскиот опфат да се предвиди громобранска инсталација со цел да нема појава од зголемено пожарно оптеретување.

<u>Заштита од неексплодирани убојни и други експлозивни средства</u>

Согласно Законот за заштита и спасување, заштитата од неексплодирани убојни и други експлозивни средства опфаќа пребарување на теренот и пронаоѓање, пронаоѓање на неексплодираните убојни средства, обележување и обезбедување на теренот, онеспособување и уништување на сите видови на неексплодирани убојни и други експлозивни средства како и транспорт до определеното и уреденото место за уништување и безбедносни мерки за време на транспортот.

Онеспособување и уништување на сите видови на неексплодирани убојни и други експлозивни средства се врши на местото на пронаоѓање, ако за тоа постојат безбедносни услови.

Поради ова при преземање на активности за градба на објектите потребно е теренот да се испита.

Стандардните оперативни процедури за заштита од неексплодирани убојни и други експлозивни средства ги пропишува директорот за Дирекција за заштита и спасување.

Заштита и спасување од урнатини

Заштитата и спасувањето од урнатини, опфаќа превентивни и оперативни мерки. За овој план важни се превентивните мерки за заштита од уривање, кои се состојат од активности кои се планираат и спроведуваат со просторното и урбанистичкото планирање и со примена на техничките нормативи при проектирање и изградба на градбите. Ова подразбира да се градат градби асеизмички, да се обезбеди слободен проток на сообраќајниците и да не се создаваат тесни грла на истите, да се обезбеди депонија за складирање на градежниот одпад, при евентуални урнатини. Организацијата и спроведувањето на спасувањето од урнатини, кое се остварува во рамките на системот за заштита и спасување, се уредува со Уредбата за спроведување на спасувањето од урнатини (Сл.весник на Р.М. бр.98/05).

Заштита и спасување од техничко –технолошки несреќи

Заштитата и спасувањето од техничко-технолошките несреќи опфаќа преземање на превентивни и оперативни мерки во индустриските објекти, кои во производниот процес употребуваат материи или постројки што предизвикуваат

Согласно член 82 од Законот за заштита и спасување превентивни мерки за заштита и спасување од техничко-технолошките несреќи да се планираат и спроведуваат со просторното и урбанистичкото планирање, со примена на техничките нормативи при проектирање и изградба на индустриски објекти, редовно одржување на инсталациите и опремата, како и примена на прописите од областа на безбедноста и здравјето при работа.

Спасување од сообраќајни несреќи

Влезовите во локалитетот, како и во пристапите до сите постојни и новопредвидени граби во комплексот се соодветно решени. Во рамките на самиот комплекс не се очекува голем обем на сообраќај. Оттаму, можноста за сообраќајни несреќи е минимална.

Евакуација

Согласно член 84 и 85 од Законот за заштита и спасување, со евакуацијата се врши планско, организирано и контролирано пресметување на населението, материјалните и културните добра на Републиката, од загрозените во побезбедните подрачја.

Евакуацијата се извршува доколку со други мерки не е можно да се спречат ефектите од природни непогоди и други несреќи.

Згрижување на загрозеното и настраданото население

Згрижување на настрадано и загрозено население е предвидено огласно член 86 од Законот за заштита и спасување. Згрижувањето опфаќа прифаќање, сместување

и обезбедување на основните услови за живот на настраданото и загрозеното население.

Радиолошка, хемиска и биолошка заштита

Согласно член 87 од Законот за заштита и спасување, радиолошка, хемиска и биолошка заштита опфаќа мерки и средства за навремено откривање, следење и контрола на опасностите и последиците од несреќи со опасни материи, како и последиците од радиолошко, хемиско и биолошко оружје, преземање на мерки за заштита и отстранување на последиците од нив.

Сопствениците на објекти во кои се произведуваат и складираат опасни материи, сопствениците на транспортни средства, како и сопствениците и корисниците на објектите и уредите кои се намените за јавно снабдување со вода, производство, сообраќај и складирање на животни, лекарства и сточна храна, јавните здравствени служби, како и сопствениците на објекти во кои се врши згрижување и образование на децата, се должни да обезбедат заштитни средства и да ги извршуваат пропишаните мерки за радиолошка, хемиска и биолошка заштита.

Планирањето и подготвувањето на активностите за спроведување на мерката радиолошка, хемиска и биолошка заштита се врши од страна на органите на државната управа, органите на единиците на локалната самоуправа, јавните претпријатија, установи, служби и трговски друштва.

Прва медицинска помош

Прва медицинска помош согласно член 88 од Законот за заштита, опфаќа преземање на хигиено – епидемиолошки мерки, укажување на прва медицинска помош со стандардни и прирачни средства на местото на повредувањето-заболувањето, медицинска тријажа на повредените и заболените и транспорт до најблиските здравствени установи.

Потребната организација за спроведување на прва медицинска помош се утврдува во плановите за заштита и спасување.

Временскиот рок за дејствување на возилата за брза помош зависи од оддалеченоста на најблиската болница или поликлиника, која за овој плански опфат во реонот на ЈЗУ „Прилеп“ и би изнесувал од 20 до 25 мин.

Заштита и спасување на животни и производи од животниско потекло

Заштита и спасување на животни и производи од животинско потекло опфаќа превентивни и оперативни мерки за заштита на животните и производите од животинско потекло од дејствата на природните непогоди и други несреќи.

Превентивните мерки за заштита и спасување на животните и производите од животинско потекло ги спроведуваат надлежните органи и институции во нивното секојдневно работење.

Во спроведување на оперативните мерки, покрај надлежните органи и институции учествува и Дирекцијата со своите единици и тимови, со укажување на прва ветеринарна помош на повреден, заболен и контаминиран добиток со стандардни

прирачни средства на местото на повредувањето и транспорт до соодветните ветеринарни установи

Заштита и спасување на растенија и производи од растително потекло

Заштита и спасување на растенијата и производите од растително потекло опфаќа превентивни и оперативни мерки и активности за заштита од растителни болести, штетници, плевели, радиолошка, хемиска и биолошка контаминација и други видови на загрозување.

Превентивните мерки за заштита и спасување на растенијата и производите од растително потекло ги спроведуваат надлежните органи и институции во нивното секојдневно работење.

Во спроведување на оперативните мерки, покрај надлежните органи и институции учествува и Дирекцијата со своите единици и тимови.

Асанација на теренот

Асанација на теренот опфаќа пронаоѓање, собирање, идентификација, транспорт и погребување на загинати и умрени лица, собирање, транспорт и закоп на угинати животни, собирање и уништување на сите видови отпадни и други опасни материи што го загрозуваат животот и здравјето на луѓето, дезинфекција, дезинсекција и дератизација на теренот и објектите како и асанација на објектите за водоснабдување

Заштита и спасување од свлекување на земјиштето

Со оглед на конфигурацијата на теренот, не се очекува настанување на свлекување на земјиштето. Сепак, согласно насоките од Дирекцијата за заштита и спасување, во понатамошните фази е препорачано е да се изготви елаборат од извршени геомеханички, геолошки и хидротехнички испитувања

Мерки за заштита од пожар на објектите

Сообраќајниот систем во планскиот опфат се состои од сообраќајница која овозможува лесен пристап на противпожарните возила до градбите.

При конципирање на сообраќајот планирано е несметано движење на пожарните возила.

Сите сообраќајници и пристапи планирани се така да овозможуваат несметан пристап за пожарни возила со доволна широчина на пристапот, за да се овозможи лесна подготовка и ставање во дејство на потребната опрема за борба против пожарот и спасување на луѓето.

Ивичњаците на пристапниот пат треба да бидат со висина не поголема од 7,0см. и закосени поради лесен пристап на пожарни возила до градбите.

Планирањето и изработката на техничката документација треба да е во согласност со Законот за заштита и спасување (Сл. весник на Р.Македонија бр. 36/04, 49/04, 86/08, 124/10, 18/11, 41/14, 129/15, 71/16, 106/16 и 83/18 и Сл.весник на Р.С.Македонија бр. 215/21).

При реализација на Урбанистичкиот план да се почитуваат мерките од Законот за заштита и спасување (Сл. весник на Р.Македонија бр. 36/04, 49/04, 86/08, 124/10, 18/11, 41/14, 129/15, 71/16, 106/16 и 83/18 и Сл.весник на Р.С.Македонија бр. 215/21).

Заштита од природни непогоди

Со оглед дека територијата е изложена на сеизмичко дејство со интензитет од 8 степени MS3 потребно е применување на принципите на асеизмичко градење на градбите.

Густината на градбите односно нивното растојание е планирано во доменот за сеизмичко проектирање, со помали висини градби и со поголеми попречни профили на сообраќајниците, со што во случај на сеизмичко рушење може да се обезбеди проток на луѓе и возила.

При реализација на Урбанистичкиот план, согласно членовите 13,14,34 и 35 мора да се почитуваат мерките од Законот за заштита и спасување (Сл. весник на Р.Македонија бр. 36/04, 49/04, 86/08, 124/10, 18/11, 41/14, 129/15, 71/16, 106/16 и 83/18 и Сл.весник на Р.С.Македонија бр. 215/21) и Законот за пожарникарството (Сл. весник на Р.Македонија бр. 67/04, 81/07, 55/13, 158/14, 193/15, 39/16 и Сл.весник на Р.С.Македонија бр. 152/19).

4.3 Мерки за обезбедување на пристапност за лица со инвалидност

Домовањето, мобилноста и пристапноста се основни предуслови за спроведување на сите активности во секојдневното живеење на лицата со инвалидност и нивното вклучување во заедницата.

За сите овие подрачја се воочува потребата за развој на стандардите. Потребно е во сегментот на пристапноста да се градат собраќајници со спуштени рабници, раскрсници со звучни семафорски уреди, со тактилни површини за слепите лица, како и звучни и виузуелни најави во возилата на јавниот превоз, со можност слепото лице да користи куче - водич во сите средства на јавниот превоз и влез во сите градби за јавни намени.

Во градскиот и меѓуградскиот јавен сообраќај да се воведат адаптирани нископодни автобуси. Треба да се обрне посебно внимание за воведување на приспособени меѓуградски авотбуски линии. Неопходна е достапност на јавниот превоз на сите линии, пристапност на возниот ред и на возилата и обезбедување на давање јасни и достапни информации на терминалите и во возилата.

Во периодот на спроведување на Стратегијата, една од најважните задачи треба да биде промовирањето на „Универзалниот дизајн“. „Универзалниот дизајн“ означува оформување на производите, опкружувањето, програмите и услугите, на начин да може да ги користат сите луѓе во најголема можна мера, без потреба од риспособување или посебнооформување.

Посебна цел:Обезбедување на пристапност и достапност во сите сегменти на живеење.

Мерки:

- Да се воспостави опкружување пристапно за лицата со инвалидност со примената на начелата на универзалниот дизајн избегнувајќи на тој начин создавање на нови пречки ;
- Да се овозможи достапност на превозот за сите лица со инвалидност;
- Да се развијат едукациски програми врзани со примената на Универзалниот дизајн;
- Да се обезбеди пристап до информациите и комуникациите за сите лица со инвалидност;
- Да се обезбеди примена на современите технологии;
- Да се воспостав и систем на помош при решавањето на станбеното прашање за лицата со инвалидност.

4.4 Мерки за заштита на културното наследство

Доколку при реализација на урбанистичкиот план се појави археолошко наоѓалиште треба да се постапи во согласност со одредбите од член 65 од Закон за заштита на културно наследство (Сл.весник на Р.Македонија бр. 20/04, 71/04, 115/07, 18/11, 148/11, 23/13, 137/13, 164/13, 38/14, 44/14, 199/14, 154/14, 192/15, 39/16, и 11/18).

(1). Ако во текот на изведувањето на градежни, земјоделски или други работи се дојде до археолошко наоѓалиште, односно предмети од археолошкото значење, изведувачот на работите е должен:

1. Да го пријави откритието во мисла на членот 129 став (2) на овој закон;
2. Да ги запре работите и да го обезбеди наоѓалиштето од евентуално оштетување и уништување, како и од неовластен пристап и
3. Да ги зачува откриените предмети на местото и во состојбата во која се најдени.

(2). По исклучок од ставот (1) на овој член, ако предметите се ископани, односно извадени заради нивна подобра заштита или со оглед на околностите, изведувачот на работите е должен:

1. Да ги предаде откриените предмети при нивното пријавување или тоа да го направи при идентификацијата во смисла на членот 66 на овој закон, а до предавањето да превземеме мерки кои се нужни за да не пропаднат и да не се оштетат или да се отуѓат и
2. Да ги даде сите релевантни податоци во врска со местото и положбата на предметите во времето на откривањето и за околностите под кои тоа е направено.

Составил:

Билјана Тасева диа

Графички дел

УРБАНИСТИЧКИ ПРОЕКТ ВОН ОПФАТ НА УРБАНИСТИЧКИ ПЛАН СО НАМЕНА Е1.13 ПОВРШИНСКИ СОЛАРНИ И ФОТОВОЛТАИЧНИ ЕЛЕКТРАНИ (фотонапонски панели за производство на електрична енергија кои се градат на земјиште) НА КП 343 КО НОВО ЛАГОВО, ОПШТИНА ПРИЛЕП

НУМЕРИЧКИ ПОКАЗАТЕЛИ ЗА ГРАДЕЖНАТА ПАРЦЕЛА И ОБЈЕКТИТЕ

УРБАНИСТИЧКИ ПРОЕКТ ВОН ОПФАТ НА УРБАНИСТИЧКИ ПЛАН СО НАМЕНА Е1.13 ПОВРШИНСКИ СОЛАРНИ И ФОТОВОЛТАИЧНИ ЕЛЕКТРАНИ (фотонапонски панели за производство на електрична енергија кои се градат на земјиште) НА КП 343 КО НОВО ЛАГОВО, ОПШТИНА ПРИЛЕП

Површина на проектен опфат	Број на Г.П.	Број на површина за градба	поединечна класа на намена	максимална висина на градба	број на спратови	Површина на градежна парцела	површина под градба /м2/	бруто површина за градба /м2/	процент на изграденост	коефициент на искористеност
9776 m2	1.1	1.1.1	Е1.13 - Површински соларни и фотоволтаични електрани	10.00	П	9776 m2	7476 m2	7476 m2	76.9%	0.77
		1.1.2	Е1.8 - Инфраструктура за пренос на електрична енергија	3.50	П		38 m2	38 m2		
Вкупно:						**9776 m2**	**7515 m2**	**7515 m2**	**76.9%**	**0.77**

СПОРЕДБЕНИ ПОКАЗАТЕЛИ

Согласно УПП	
Површина на катастарски парцели	9776 m2
Површина за градење	/
Бруто развиена површина	/
Процент на изграденост	/
Коефициент на искористеност	/

Согласно УП	
Површина на градежни парцели	9776 m2
Површина за градење	7515 m2
Бруто развиена површина	7515 m2
Процент на изграденост	76.9%
Коефициент на искористеност	0.77

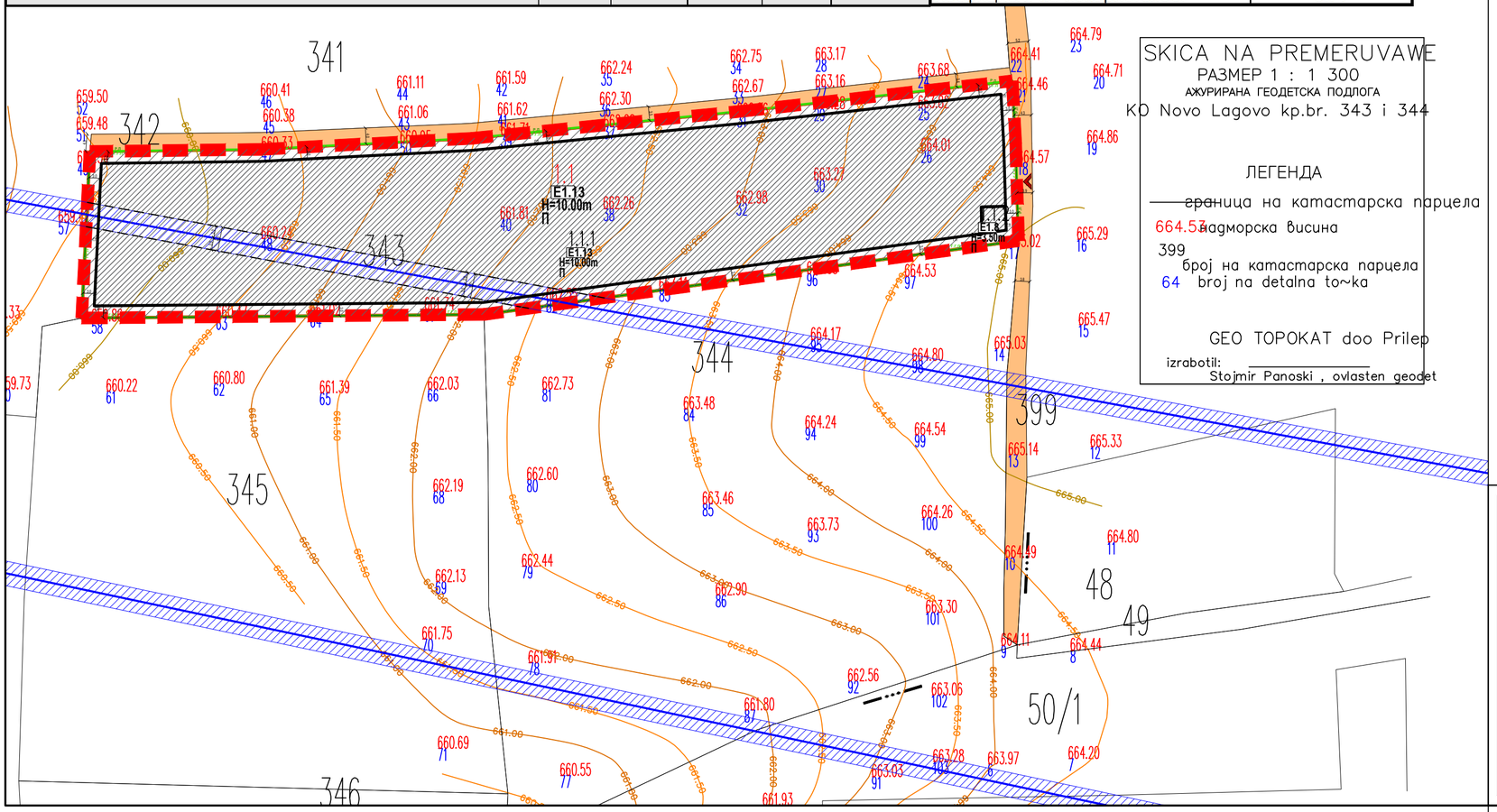

ЛЕГЕНДА:

- ГРАНИЦА НА ПРОЕКТЕН ОПФАТ 0.98ха
- Р.Л. РЕГУЛАЦИОНА ЛИНИЈА
- Г.П.П. ГРАНИЦА НА ГРАДЕЖНА ПАРЦЕЛА
- Г.Л. ГРАДЕЖНА ЛИНИЈА
- ЕЛЕМЕНТИ НА УЛИЧНА МРЕЖА
- 1.1 НУМЕРАЦИЈА НА ГРАДЕЖНА ПАРЦЕЛА
- 1.1.1 НУМЕРАЦИЈА НА ПОВРШИНА ЗА ГРАДБА
- П КАТНОСТ НА ГРАДБАТА
- Н=10.00м МАКСИМАЛНА ВИСОЧИНА НА ГРАДБАТА ДО ВЕНЕЦ
- Г.Л. ПОВРШИНА ЗА ГРАДЕЊЕ ОГРАНИЧЕНА СО ГРАДЕЖНА ЛИНИЈА

НАМЕНА

Е - ИНФРАСТРУКТУРИ

- Е1.13 Е1.13 - ПОВРШИНСКИ СОЛАРНИ И ФОТОВОЛТАИЧНИ ЕЛЕКТРАНИ
- Е1.8 Е1.8 - ИНФРАСТРУКТУРА ЗА ПРЕНОС НА ЕЛЕКТРИЧНА ЕНЕРГИЈА
- КОЛОВОЗ (ЗЕМЈЕН ПАТ)
- ВЛЕЗ - ИЗЛЕЗ ВО/ОД ГРАДЕЖНА ПАРЦЕЛА

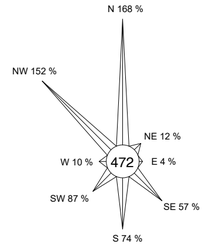

НАРАЧАТЕЛ: БИЉАНА ТАСЕВА, ВИКТОР ЈАМАЛОВ	ИЗРАБОТУВАЧ: ДРУШТВО ЗА ПРОЕКТИРАЊЕ, ТРГОВИЈА И ИНЖЕНЕРИНГ ДООЕЛ ВЕЛЕС УРБАНПРОЕКТИНГ УЛИЦА „НИКОЛА ОРОВЧАНЕЦ" БРОЈ 1 - ВЕЛЕС	(М.П.)
ИМЕ НА ПОДРАЧЈЕТО И ОПШТИНАТА: КО НОВО ЛАГОВО, ОПШТИНА ПРИЛЕП	БРОЈ НА ЛИЦЕНЦА: 0054	
ВИД НА ПЛАН: УРБАНИСТИЧКИ ПРОЕКТ	ПЛАНЕР: БИЉАНА ТАСЕВА д.и.а. овластување бр. 0.0367	ПОТПИС:
ФАЗА: У; ТЕХНИЧКИ БРОЈ: 57/21		
ДАТА: ЈАНУАРИ 2023; РАЗМЕР: 1:1000		
ЦРТЕЖ / ПРИЛОГ: УРБАНИСТИЧКО РЕШЕНИЕ ЗА ПРОЕКТНИОТ ОПФАТ	ОДГОВОРНО ЛИЦЕ НА ПРАВНОТО ЛИЦЕ: БИЉАНА ТАСЕВА	БРОЈ НА ГРАФИЧКИ ПРИЛОГ: 01

УРБАНИСТИЧКИ ПРОЕКТ ВОН ОПФАТ НА УРБАНИСТИЧКИ ПЛАН СО НАМЕНА Е1.13 ПОВРШИНСКИ СОЛАРНИ И ФОТОВОЛТАИЧНИ ЕЛЕКТРАНИ (фотонапонски панели за производство на електрична енергија кои се градат на земјиште) НА КП 343 КО НОВО ЛАГОВО, ОПШТИНА ПРИЛЕП

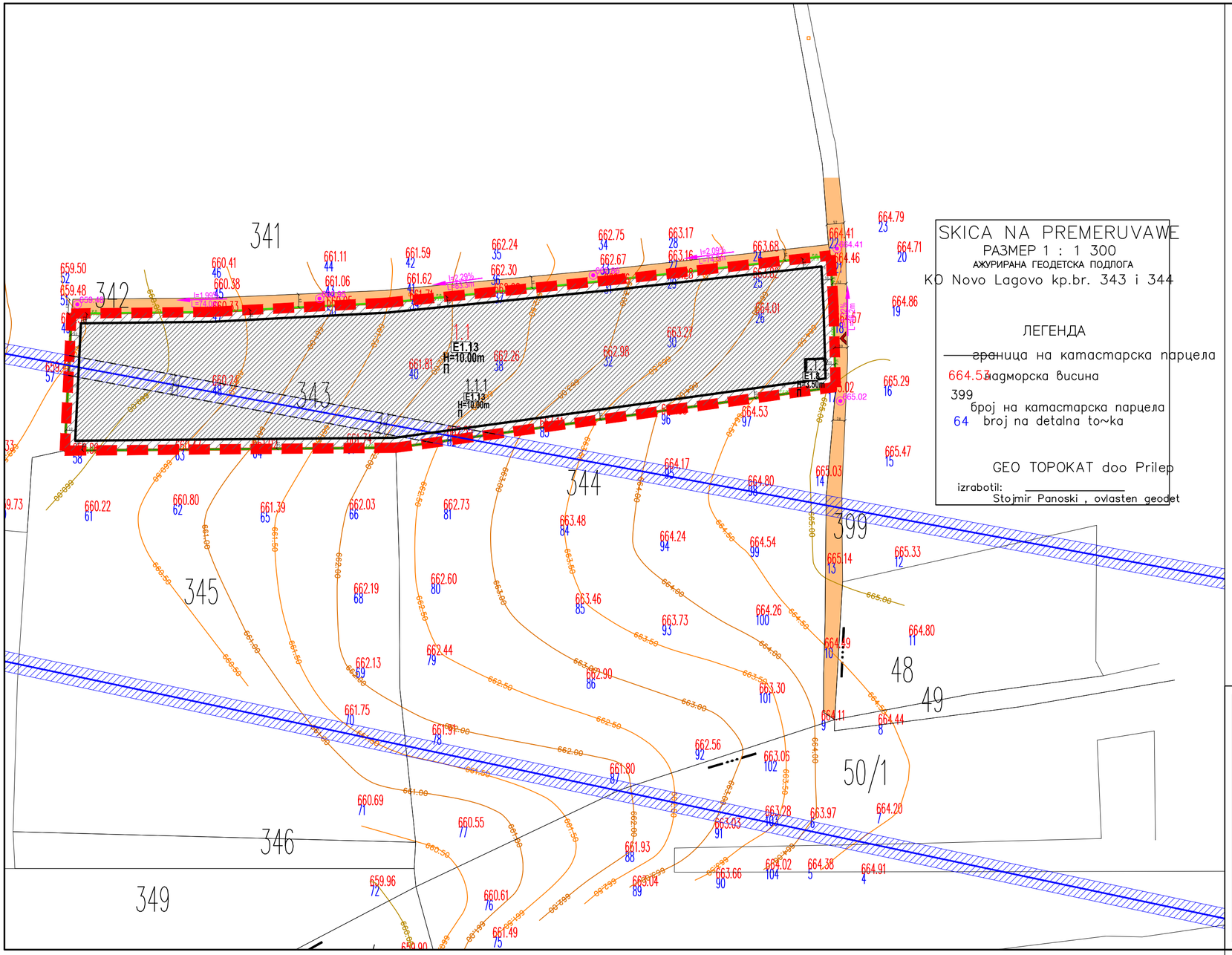

ЛЕГЕНДА:

- ГРАНИЦА НА ПРОЕКТЕН ОПФАТ 0.98ха
- РЛ — РЕГУЛАЦИОНА ЛИНИЈА
- ГГП — ГРАНИЦА НА ГРАДЕЖНА ПАРЦЕЛА
- ГЛ — ГРАДЕЖНА ЛИНИЈА
- ЕЛЕМЕНТИ НА УЛИЧНА МРЕЖА
- 1.1 — НУМЕРАЦИЈА НА ГРАДЕЖНА ПАРЦЕЛА
- 1.1.1 — НУМЕРАЦИЈА НА ПОВРШИНА ЗА ГРАДБА
- П — КАТНОСТ НА ГРАДБАТА
- H=10.00м — МАКСИМАЛНА ВИСОЧИНА НА ГРАДБАТА ДО ВЕНЕЦ
- Г.Л. — ПОВРШИНА ЗА ГРАДЕЊЕ ОГРАНИЧЕНА СО ГРАДЕЖНА ЛИНИЈА

НАМЕНА

Е - ИНФРАСТРУКТУРИ

- E1.13 — Е1.13 - ПОВРШИНСКИ СОЛАРНИ И ФОТОВОЛТАИЧНИ ЕЛЕКТРАНИ
- E1.8 — Е1.8 - ИНФРАСТРУКТУРА ЗА ПРЕНОС НА ЕЛЕКТРИЧНА ЕНЕРГИЈА
- КОЛОВОЗ (ЗЕМЈЕН ПАТ)
- ВЛЕЗ - ИЗЛЕЗ ВО/ОД ГРАДЕЖНА ПАРЦЕЛА
- I=0.33% L=200m — НИВЕЛМАН
- 273.56 — ВИСИНСКА КОТА

ПРОФИЛ НА ПАТ

Постоен земјен пат-пристапен пат север

Постоен земјен пат-пристапен пат исток

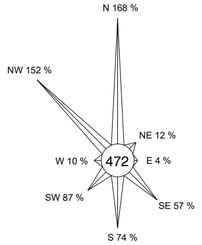

НАРАЧАТЕЛ: БИЉАНА ТАСЕВА ВИКТОР ЈАМАЛОВ	ИЗРАБОТУВАЧ: ДРУШТВО ЗА ПРОЕКТИРАЊЕ, ТРГОВИЈА И ИНЖЕНЕРИНГ ДООЕЛ ВЕЛЕС УРБАНПРОЕКТИНГ УЛИЦА „НИКОЛА ОРОВЧАНЕЦ" БРОЈ 1 - ВЕЛЕС	(М.П.)
ИМЕ НА ПОДРАЧЈЕТО И ОПШТИНАТА: КО НОВО ЛАГОВО, ОПШТИНА ПРИЛЕП	БРОЈ НА ЛИЦЕНЦА: 0054	
ВИД НА ПЛАН: УРБАНИСТИЧКИ ПРОЕКТ	ПЛАНЕР: БИЉАНА ТАСЕВА д.и.а. овластување бр. 0.0367	ПОТПИС:
ФАЗА: У / ТЕХНИЧКИ БРОЈ: 57/21		
ДАТА: ЈАНУАРИ 2023 / РАЗМЕР: 1:1000		
ЦРТЕЖ / ПРИЛОГ: УРБАНИСТИЧКО РЕШЕНИЕ НА СООБРАЌАЈ И НИВЕЛМАНСКО РЕШЕНИЕ	ОДГОВОРНО ЛИЦЕ НА ПРАВНОТО ЛИЦЕ: БИЉАНА ТАСЕВА	БРОЈ НА ГРАФИЧКИ ПРИЛОГ: 02

УРБАНИСТИЧКИ ПРОЕКТ ВОН ОПФАТ НА УРБАНИСТИЧКИ ПЛАН СО НАМЕНА Е1.13 ПОВРШИНСКИ СОЛАРНИ И ФОТОВОЛТАИЧНИ ЕЛЕКТРАНИ (фотонапонски панели за производство на електрична енергија кои се градат на земјиште) НА КП 343 КО НОВО ЛАГОВО, ОПШТИНА ПРИЛЕП

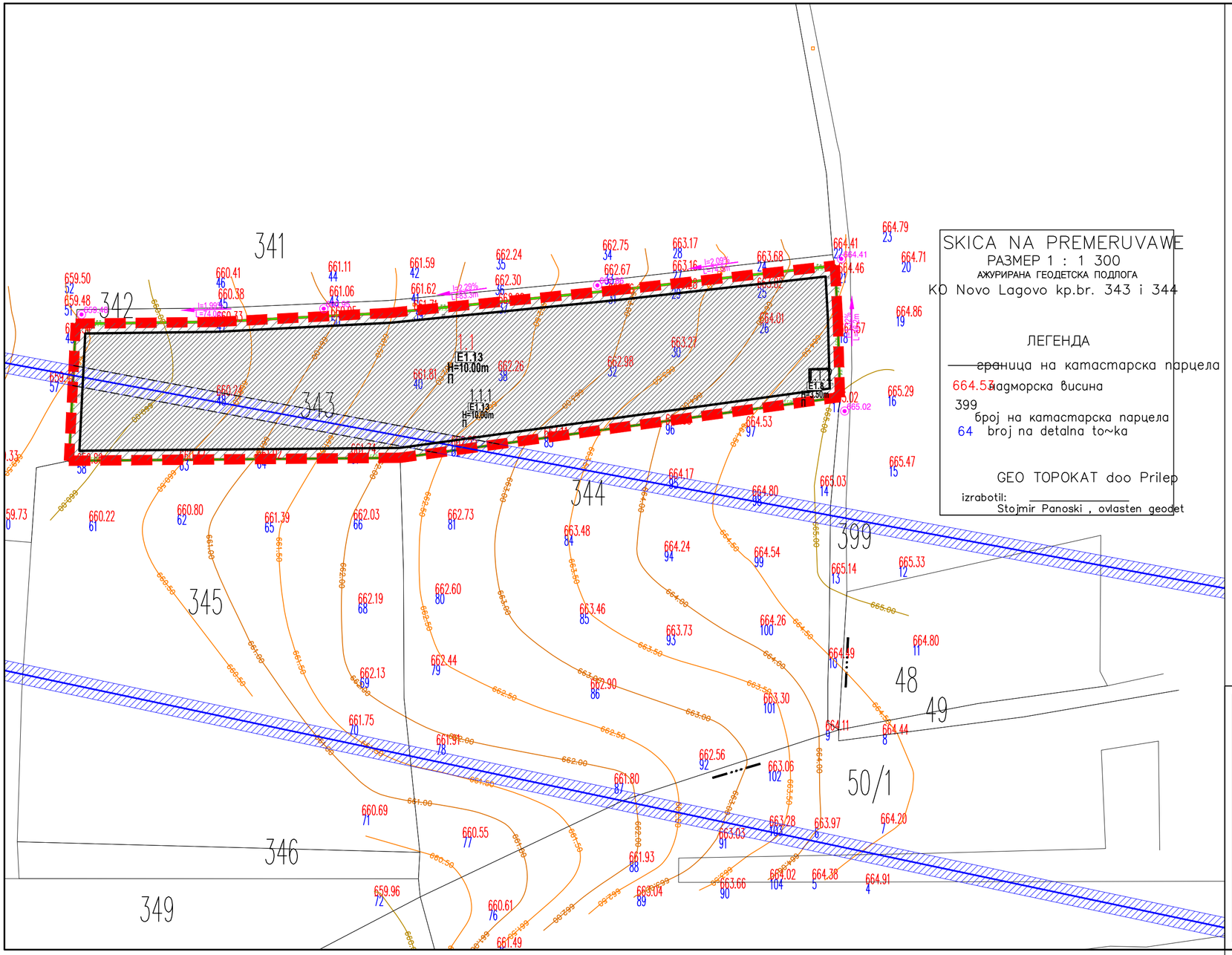

ЛЕГЕНДА:

- ГРАНИЦА НА ПРОЕКТЕН ОПФАТ 0.98ха
- РЛ — РЕГУЛАЦИОНА ЛИНИЈА
- ГГП — ГРАНИЦА НА ГРАДЕЖНА ПАРЦЕЛА
- ГЛ — ГРАДЕЖНА ЛИНИЈА
- ЕЛЕМЕНТИ НА УЛИЧНА МРЕЖА
- 1.1 — НУМЕРАЦИЈА НА ГРАДЕЖНА ПАРЦЕЛА
- 1.1.1 — НУМЕРАЦИЈА НА ПОВРШИНА ЗА ГРАДБА
- П — КАТНОСТ НА ГРАДБАТА
- H=10.00м — МАКСИМАЛНА ВИСОЧИНА НА ГРАДБАТА ДО ВЕНЕЦ
- Г.Л. — ПОВРШИНА ЗА ГРАДЕЊЕ ОГРАНИЧЕНА СО ГРАДЕЖНА ЛИНИЈА

НАМЕНА

Е - ИНФРАСТРУКТУРИ

- E1.13 — E1.13 - ПОВРШИНСКИ СОЛАРНИ И ФОТОВОЛТАИЧНИ ЕЛЕКТРАНИ
- E1.8 — E1.8 - ИНФРАСТРУКТУРА ЗА ПРЕНОС НА ЕЛЕКТРИЧНА ЕНЕРГИЈА
- КОЛОВОЗ (ЗЕМЈЕН ПАТ)

ИНФРАСТРУКТУРА

- ТЕРЦИЈАЛЕН ЦЕВКОВОД ЗА НАВОДНУВАЊЕ К-17/3 (АД ВОДОСТОПАНСТВО НА Р.С.М.)
- ЗАШТИТЕН ПОЈАС НА ЦЕВКОВОД - ВОДОСТОПАНСТВО
- 273.56 — ВИСИНСКА КОТА
- I=0.33% L=200m — НИВЕЛМАН

ПРОФИЛ НА ПАТ

Постоен земјен пат-пристапен пат север

Постоен земјен пат-пристапен пат исток

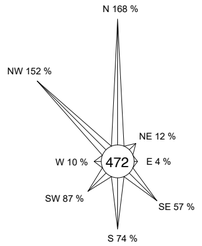

НАРАЧАТЕЛ: БИЉАНА ТАСЕВА, ВИКТОР ЈАМАЛОВ	ИЗРАБОТУВАЧ: ДРУШТВО ЗА ПРОЕКТИРАЊЕ, ТРГОВИЈА И ИНЖЕНЕРИНГ ДООЕЛ ВЕЛЕС УРБАНПРОЕКТИНГ УЛИЦА „НИКОЛА ОРОВЧАНЕЦ" БРОЈ 1 - ВЕЛЕС	(М.П.)
ИМЕ НА ПОДРАЧЈЕТО И ОПШТИНАТА: КО НОВО ЛАГОВО, ОПШТИНА ПРИЛЕП	БРОЈ НА ЛИЦЕНЦА: 0054	
ВИД НА ПЛАН: УРБАНИСТИЧКИ ПРОЕКТ	ПЛАНЕР: БИЉАНА ТАСЕВА д.и.а. овластување бр. 0.0367	ПОТПИС:
ФАЗА: У / ТЕХНИЧКИ БРОЈ: 57/21		
ДАТА: ЈАНУАРИ 2023 / РАЗМЕР: 1:1000		
ЦРТЕЖ / ПРИЛОГ: УРБАНИСТИЧКО РЕШЕНИЕ НА ПРИКЛУЧНИ ТОЧКИ ЗА СИТЕ ВОДОВИ И ГРАДБИ НА ИНФРАСТРУКТУРА	ОДГОВОРНО ЛИЦЕ НА ПРАВНОТО ЛИЦЕ: БИЉАНА ТАСЕВА	БРОЈ НА ГРАФИЧКИ ПРИЛОГ: 03

НУМЕРИЧКИ ПОКАЗАТЕЛИ ЗА ГРАДЕЖНАТА ПАРЦЕЛА И ОБЈЕКТИТЕ

УРБАНИСТИЧКИ ПРОЕКТ ВОН ОПФАТ НА УРБАНИСТИЧКИ ПЛАН СО НАМЕНА Е1.13 ПОВРШИНСКИ СОЛАРНИ И ФОТОВОЛТАИЧНИ ЕЛЕКТРАНИ (фотонапонски панели за производство на електрична енергија кои се градат на земјиште) НА КП 343 КО НОВО ЛАГОВО, ОПШТИНА ПРИЛЕП

Површина на проектен опфат	Број на Г.П.	Број на површина за градба	поединечна класа на намена	максимална висина на градба	број на спратови	Површина на градежна парцела	површина под градба /м2/	бруто површина за градба /м2/	процент на изграденост	коефициент на искористеност
9776 m2	1.1	1.1.1	Е1.13 - Површински соларни и фотоволтаични електрани	10.00	П	9776 m2	7476 m2	7476 m2	76.9%	0.77
		1.1.2	Е1.8 - Инфраструктура за пренос на електрична енергија	3.50	П		38 m2	38 m2		
Вкупно:						**9776 m2**	**7515 m2**	**7515 m2**	**76.9%**	**0.77**

СПОРЕДБЕНИ ПОКАЗАТЕЛИ

Согласно УПП	
Површина на катастарски парцели	9776 m2
Површина за градење	/
Бруто развиена површина	/
Процент на изграденост	/
Коефициент на искористеност	/

Согласно УП	
Површина на градежни парцели	9776 m2
Површина за градење	7515 m2
Бруто развиена површина	7515 m2
Процент на изграденост	76.9%
Коефициент на искористеност	0.77

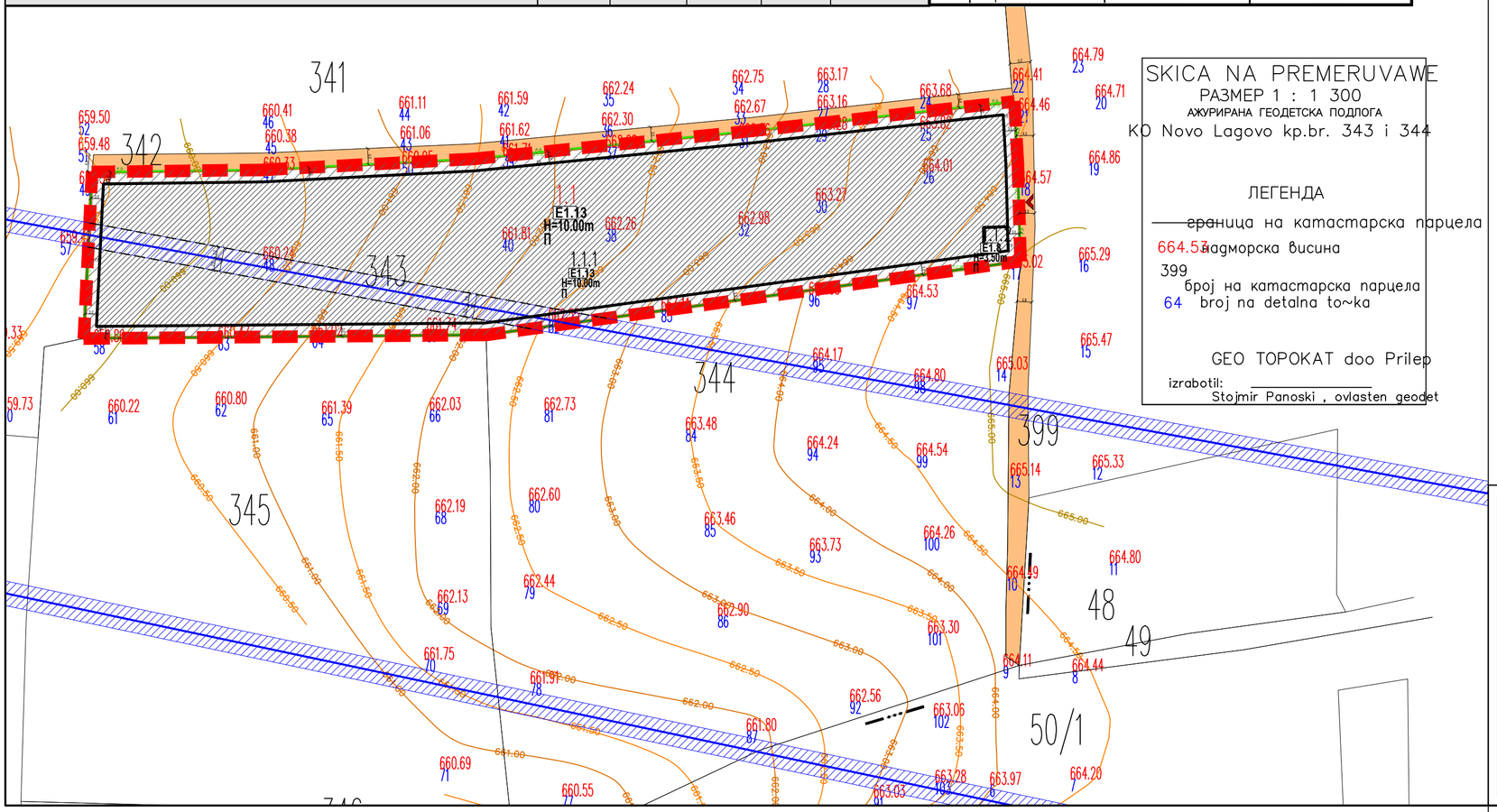

УРБАНИСТИЧКИ ПРОЕКТ ВОН ОПФАТ НА УРБАНИСТИЧКИ ПЛАН СО НАМЕНА Е1.13 ПОВРШИНСКИ СОЛАРНИ И ФОТОВОЛТАИЧНИ ЕЛЕКТРАНИ (фотонапонски панели за производство на електрична енергија кои се градат на земјиште) НА КП 343 КО НОВО ЛАГОВО, ОПШТИНА ПРИЛЕП

ЛЕГЕНДА:

- ГРАНИЦА НА ПРОЕКТЕН ОПФАТ 0.98ха
- РЛ РЕГУЛАЦИОНА ЛИНИЈА
- ГГП ГРАНИЦА НА ГРАДЕЖНА ПАРЦЕЛА
- ГЛ ГРАДЕЖНА ЛИНИЈА
- ЕЛЕМЕНТИ НА УЛИЧНА МРЕЖА
- 1.1 НУМЕРАЦИЈА НА ГРАДЕЖНА ПАРЦЕЛА
- 1.1.1 НУМЕРАЦИЈА НА ПОВРШИНА ЗА ГРАДБА
- П КАТНОСТ НА ГРАДБАТА
- H=10.00м МАКСИМАЛНА ВИСОЧИНА НА ГРАДБАТА ДО ВЕНЕЦ
- Г.Л. ПОВРШИНА ЗА ГРАДЕЊЕ ОГРАНИЧЕНА СО ГРАДЕЖНА ЛИНИЈА

НАМЕНА

Е - ИНФРАСТРУКТУРИ

- Е1.13 Е1.13 - ПОВРШИНСКИ СОЛАРНИ И ФОТОВОЛТАИЧНИ ЕЛЕКТРАНИ
- Е1.8 Е1.8 - ИНФРАСТРУКТУРА ЗА ПРЕНОС НА ЕЛЕКТРИЧНА ЕНЕРГИЈА
- КОЛОВОЗ (ЗЕМЈЕН ПАТ)
- ВЛЕЗ - ИЗЛЕЗ ВО/ОД ГРАДЕЖНА ПАРЦЕЛА

ИНФРАСТРУКТУРА

- ТЕРЦИЈАЛЕН ЦЕВКОВОД ЗА НАВОДНУВАЊЕ К-17/3 (АД ВОДОСТОПАНСТВО НА Р.С.М.)
- ЗАШТИТЕН ПОЈАС НА ЦЕВКОВОД - ВОДОСТОПАНСТВО
- 273.56 ВИСИНСКА КОТА
- i=0.33% L=200m НИВЕЛМАН

ПРОФИЛ НА ПАТ

Постоен земјен пат-пристапен пат север

Постоен земјен пат-пристапен пат исток

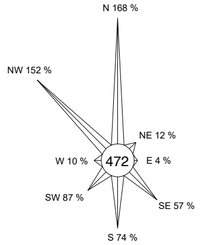

НАРАЧАТЕЛ: БИЉАНА ТАСЕВА, ВИКТОР ЈАМАЛОВ	ИЗРАБОТУВАЧ: ДРУШТВО ЗА ПРОЕКТИРАЊЕ, ТРГОВИЈА И ИНЖЕНЕРИНГ ДООЕЛ ВЕЛЕС УРБАНПРОЕКТИНГ УЛИЦА „НИКОЛА ОРОВЧАНЕЦ" БРОЈ 1 - ВЕЛЕС	(М.П.)
ИМЕ НА ПОДРАЧЈЕТО И ОПШТИНАТА: КО НОВО ЛАГОВО, ОПШТИНА ПРИЛЕП	БРОЈ НА ЛИЦЕНЦА: 0054	
ВИД НА ПЛАН: УРБАНИСТИЧКИ ПРОЕКТ	ПЛАНЕР: БИЉАНА ТАСЕВА д.и.а. овластување бр. 0.0367	ПОТПИС:
ФАЗА: У; ТЕХНИЧКИ БРОЈ: 57/21		
ДАТА: ЈАНУАРИ 2023; РАЗМЕР: 1:1000		
ЦРТЕЖ / ПРИЛОГ: СИНТЕЗНА КАРТА	ОДГОВОРНО ЛИЦЕ НА ПРАВНОТО ЛИЦЕ: БИЉАНА ТАСЕВА	БРОЈ НА ГРАФИЧКИ ПРИЛОГ: 04

III. ПРОЕКТЕН ДЕЛ

Идејна техничка документација

ДРУШТВО ЗА ПРОЕКТИРАЊЕ, ТРГОВИЈА И ИНЖЕНЕРИНГ
– ДООЕЛ ВЕЛЕС
Ул. Никола Оровчанец бр.1 Тел/факс: 070 222 848

УРБАН ПРОЕКТИНГ

ОЗНАКА НА ВИДОТ НА ПРОЕКТОТ

А
Г
Е
Х
ВК
Т
М
ТК
ТХ
С
ППЗ
ЗР

ИДЕЕН ПРОЕКТ

Електротехнички проект **"Е"**

ОБЈЕКТ:	ФЕЦ НОВО ЛАГОВО
ЛОКАЦИЈА:	КП 343 КО НОВО ЛАГОВО, ОПШТИНА ПРИЛЕП
ИНВЕСТИТОРИ:	БИЉАНА ТАСЕВА Ул.”Благој Нечев” бр.69 Велес ВИКТОР ЈАМАЛОВ Ул.“Трајко Митев” бр.2 Велес

МП проектанти МП ревиденти

Урбан Проектинг-Велес Тех.број **69/22**
Декември, 2022

СОДРЖИНА

ОПШТ ДЕЛ
УРБАНИСТИЧКИ ДЕЛ
ПРОЕКТЕН ДЕЛ
ВОВЕД
УСЛОВИ ЗА СТОПАНИСУВАЊЕ ВО МАКЕДОНИЈА
ИНВЕСТИРАЊЕ ВО ФОТОВОЛТНИ ЦЕНТРАЛА
ФАЗИ ВО РЕАЛИЗАЦИЈА НА ПРОЕКТОТ
АНАЛИЗИ - ЛОКАЦИЈА
ОПТИМИЗАЦИЈА НА ТЕХНИЧКОТО РЕШЕНИЕ
ИЗБОР НА ПАНЕЛИТЕ
ИЗБОР НА ИНВЕРТОРИТЕ
ПРИМЕНЛИВ КОНЦЕПТ
АНАЛИЗА НА СЕНКАТА
ИЗБОР НА КОНСТРУКЦИЈАТА
ОПИС НА УСВОЕНОТО РЕШЕНИЕ
КОМПОЗИЦИЈА
ИНСТАЛИРАНА СНАГА
ПРОИЗВОДСТВО НА ЕЛЕКТРИЧНА ЕНЕРГИЈА
ПРИКЛУЧОК НА МРЕЖА
ТРАФОСТАНИЦА
КАБЕЛ 20 kV
ПРЕСМЕТКОВНИ МЕРЕЊА
АВТОМАТСКА РАБОТА, НАДЗОР И УПРАВУВАЊЕ
КАПИТАЛНИ ТРОШОЦИ (ПЛАН НА ИНВЕСТИРАЊЕ)
ПОЛИТИКА НА ЦЕНИ И ПРЕДВИДУВАЊЕ НА ПРИХОДИТЕ
ПРОГНОЗА НА ПАЗАРНИТЕ СОСТОЈБИ
ПАЗАРНА ЦЕНА НА ЕЛЕКТРИЧНАТА ЕНЕРГИЈА
ЗЕЛЕНИ СЕРТИФИКАТИ
ТРГУВАЊЕ СО ЕЛЕКТРИЧНА ЕНЕРГИЈА
ПРОГНОЗА НА ПРИХОДИТЕ
ПРОГНОЗА НА ПРИДРУЖНИТЕ ТРОШОЦИ
ПРОГНОЗА НА БИЛАНСОТ НА УСПЕХ
ЕКОНОМСКИ ИНДИКАТОРИ И АНАЛИЗА НА ЧУВСТВИТЕЛНОСТА
ЗАКЛУЧОК
ГРАФИЧКИ ПРИЛОЗИ

- **ОПШТ ДЕЛ**

-ОСНОВНИ ПОДАТОЦИ

-ПРОГРАМСКИ ДЕЛ

- **УРБАНИСТИЧКИ ДЕЛ**

-ДОКУМЕНТАЦИЈА: ИЗВОД ОД ПЛАН

-ГРАФИЧКИ ДЕЛ

- **ПРОЕКТЕН ДЕЛ**

-ЕЛЕКТРОТЕХНИЧКИ ПРОЕКТ

- ВОВЕД
- УСЛОВИ ЗА СТОПАНИСУВАЊЕ ВО МАКЕДОНИЈА
- ИНВЕСТИРАЊЕ ВО ФОТОВОЛТНИ ЦЕНТРАЛА
- ФАЗИ ВО РЕАЛИЗАЦИЈА НА ПРОЕКТОТ
- АНАЛИЗИ - ЛОКАЦИЈА
- ОПТИМИЗАЦИЈА НА ТЕХНИЧКОТО РЕШЕНИЕ
- ИЗБОР НА ПАНЕЛИТЕ
- ИЗБОР НА ИНВЕРТОРИТЕ
- ПРИМЕНЛИВ КОНЦЕПТ
- АНАЛИЗА НА СЕНКАТА
- ИЗБОР НА КОНСТРУКЦИЈАТА
- ОПИС НА УСВОЕНОТО РЕШЕНИЕ
- КОМПОЗИЦИЈА
- ИНСТАЛИРАНА СНАГА
- ПРОИЗВОДСТВО НА ЕЛЕКТРИЧНА ЕНЕРГИЈА
- ПРИКЛУЧОК НА МРЕЖА
- ТРАФОСТАНИЦА
- КАБЕЛ 20 kV
- ПРЕСМЕТКОВНИ МЕРЕЊА
- АВТОМАТСКА РАБОТА, НАДЗОР И УПРАВУВАЊЕ
- КАПИТАЛНИ ТРОШОЦИ (ПЛАН НА ИНВЕСТИРАЊЕ)
- ПОЛИТИКА НА ЦЕНИ И ПРЕДВИДУВАЊЕ НА ПРИХОДИТЕ
- ПРОГНОЗА НА ПАЗАРНИТЕ СОСТОЈБИ
- ПАЗАРНА ЦЕНА НА ЕЛЕКТРИЧНАТА ЕНЕРГИЈА
- ЗЕЛЕНИ СЕРТИФИКАТИ
- ТРГУВАЊЕ СО ЕЛЕКТРИЧНА ЕНЕРГИЈА
- ПРОГНОЗА НА ПРИХОДИТЕ
- ПРОГНОЗА НА ПРИДРУЖНИТЕ ТРОШОЦИ
- ПРОГНОЗА НА БИЛАНСОТ НА УСПЕХ
- ЕКОНОМСКИ ИНДИКАТОРИ И АНАЛИЗА НА ЧУВСТВИТЕЛНОСТА
- ЗАКЛУЧОК
- ГРАФИЧКИ ПРИЛОЗИ

ОПШТ ДЕЛ

-*ОСНОВНИ ПОДАТОЦИ*

- **РЕШЕНИЕ ОД ЦЕНТРАЛЕН РЕГИСТАР**
- **ЛИЦЕНЦА А** ЗА ПРОЕКТИРАЊЕ НА ГРАДБИ ОД ПРВА, ВТОРА, ТРЕТА, ЧЕТВРТА И ПЕТТА КАТЕГОРИЈА
- **РЕШЕНИЕ ЗА НАЗНАЧУВАЊЕ НА ПРОЕКТАНТИ**
- **ОВЛАСТУВАЊЕ А** ЗА ПРОЕКТИРАЊЕ НА ГРАДБИ КАКО ОДГОВОРЕН ПРОЕКТАНТ ОД ЕЛЕКТРОТЕХНИКА
- **РЕШЕНИЕ ЗА НАЗНАЧУВАЊЕ НА СОРАБОТНИЦИ**

НАЗИВ НА ГРАДБАТА: ИЗГРАДБА НА ФЕЦ НОВО ЛАГОВО

АДРЕСА НА ГРАДБАТА: КП 343 КО НОВО ЛАГОВО, ОПШТИНА ПРИЛЕП

ВИД НА ПРОЕКТ: ИДЕЕН ПРОЕКТ

ФАЗА НА ПРОЕКТ: ЕЛЕКТРОТЕХНИКА

НАЗИВ НА ИНВЕСТИТОРОТ: БИЉАНА ТАСЕВА
ВИКТОР ЈАМАЛОВ

АДРЕСА НА ИНВЕСТИТОРОТ: Ул.“Благој Нечев” бр.69 Велес
Ул.“Трајко Митев” бр.2 Велес

ИЗРАБОТУВАЧ НА ПРОЕКТОТ: ДПТИ УРБАН ПРОЕКТИНГ ДООЕЛ ВЕЛЕС

АДРЕСА НА ИЗРАБОТУВАЧОТ: УЛ.„НИКОЛА ОРОВЧАНЕЦ“ БР.1, ВЕЛЕС

ТЕХ.БРОЈ: тех.бр. 69/22 од ДЕКЕМВРИ, 2022 год.

МЕСТО И ДАТУМ НА ИЗРАБОТКА НА ПРОЕКТОТ: ВЕЛЕС, ДЕКЕМВРИ, 2022год.

/електронски издаден документ/

Тековна состојба

Дигитално потпишан од: Makedonski Telekom CA OID.2.5.4.97=NTRALEN REGISTAR:4030001425480,SERIALNUMBER=CRT3583604+CN=ANGjELINA KOSTOVSKA
Централен Регистар на Република Северна Македонија
Датум и час на потпишување: 31.08.2022 во 15:03:16
Издавач на сертификатот: Makedonski Telekom CA
Сертификатот е валиден до: 05.05.2023

ЕМБС:	**6229123**

Целосен назив на Субјектот на Упис:	Друштво за проектирање, трговија и инженеринг УРБАН ПРОЕКТИНГ ДООЕЛ Велес
Кратко име:	ДПТИ УРБАН ПРОЕКТИНГ Велес
Седиште:	Ул. НИКОЛА ОРОВЧАНЕЦ Бр.1 ВЕЛЕС ВЕЛЕС
Вид на субјект на упис:	ДООЕЛ
Акт:	Изјава : Изјава за основа на ДООЕЛ (Пречистен текст) од 29.08.2022
Датум на основање:	16.5.2007
Времетраење:	Неограничено
***Вид на сопственост:**	Приватна сопственост
Единствен даночен број:	4004007121369
Потекло на капиталот:	Недефиниран
Големина на субјектот:	микро
Организационен облик:	05.4 - дооел
Надлежен регистар:	Трговски Регистар
Деловен статус:	Активен

Основна главнина

Паричен влог EUR:	0,00
Непаричен влог EUR:	5.000,00
Уплатен дел EUR:	5.000,00
Вкупно основна главнина EUR:	5.000,00

Сопственици

ЕМБГ/ЕМБС:	2503957485005
Име:	**БИЉАНА ТАСЕВА**
Адреса:	Ул. БЛАГОЈ НЕЧЕВ Бр.69 ВЕЛЕС ВЕЛЕС
Тип на сопственик:	Основач/сопственик / Основач
Паричен влог EUR:	0,00
Непаричен влог EUR:	5.000,00
Уплатен дел EUR:	5.000,00
Вкупен влог EUR:	5.000,00
Вид на одговорност:	Не одговара
КОНТАКТ:	
Телефон:	043223084

Дејности

Приоритетна дејност/ Главна приходна шифра:	71.11	Архитектонски дејности
ОПШТА КЛАУЗУЛА ЗА БИЗНИС		
Евидентирани се дејности во надворешниот промет		

Овластувања

Управител

ЕМБГ/ЕМБС:	2503957485005
Име:	**БИЉАНА ТАСЕВА**
Адреса:	Ул. БЛАГОЈ НЕЧЕВ Бр.69 ВЕЛЕС ВЕЛЕС
Овластувања:	Управител без ограничување, занимање:Дипломиран инженер архитект
Тип на овластување:	Неограничени овластувања во внатрешниот и надворешниот промет
КОНТАКТ:	
Телефон:	043223084

Дополнителни Информации

КОНТАКТ:	
E-mail:	urbanproekting@yahoo.com

*Видот на сопственоста се определува врз основа на својството на основачот/содружникот /сопственикот и служи исклучиво за статистички цели на Државниот завод за статистика на Република Македонија.

Република Македонија
МИНИСТЕРСТВО ЗА ТРАНСПОРТ И ВРСКИ

Врз основа на член 16 став (2) од Законот за градење ("Службен весник на Република Македонија" бр.130/09, 124/10, 18/11, 36/11, 54/11, 13/12, 144/12, 25/13, 79/13, 137/13, 163/13, 27/14, 28/14, 42/14, 115/14, 149/14, 187/14, 44/15, 129/15, 217/15, 226/15, 30/16 и 31/16), Министерството за транспорт и врски издава

ЛИЦЕНЦА А
ЗА ПРОЕКТИРАЊЕ НА ГРАДБИ ОД ПРВА КАТЕГОРИЈА

НА

Друштво за проектирање, трговија и инженеринг
УРБАН ПРОЕКТИНГ ДООЕЛ Велес

(назив, седиште, адреса и ЕМБС на правното лице)

ул.Владимир Назор бр.2 Велес, ЕМБС:6229123

ЛИЦЕНЦАТА Е СО ВАЖНОСТ ДО: **18.05.2023 година**

Број: **П.327/А**

18.05.2016 година
(ден, месец и година на издавање)

МИНИСТЕР

Владо Мисајловски

Врз основа на **Законот за Градење (Службен весник на Р.М и неговите измени и дополнувања бр. 130/09, 124/10, 18/11, 36/11, 54/11, 13/12, 144/12, 25/13, 79/13, 137/13, 163/13, 27/14, 28/14, 42/14, 115/14, 149/14, 187/14, 44/15, 129/15, 217/15, 226/15, 30/16, 31/16, 39/16, 71/16, 132/16, 35/18, 64/18, 168/18 и Службен Весник на Р.С.М бр.244/19, 18/20, 279/20, 227/22)**, а во врска со изработката на проектна документација за **Идеен проект за ИЗГРАДБА НА ФЕЦ НОВО ЛАГОВО** , Друштвото за проектирање, трговија и инженеринг УРБАН ПРОЕКТИНГ ДООЕЛ Велес, го издава следното:

РЕШЕНИЕ
ЗА НАЗНАЧУВАЊЕ НА ПРОЕКТАНТ

За изработка на проектна документација за Идеен проект за ИЗГРАДБА НА ФЕЦ НОВО ЛАГОВО, со технички број 69/22, изработен од ДПТИ "Урбан Проектинг"-Велес, како проектант се назначува:

•Сашо Генчев, дипломиран електро инженер,
број на овластување за проектирање на градби како одговорен проектант од областа на електротехника 4.0017

Проектантот е должен проектната документација да ја изработи согласно Законот за Градење (Службен весник на Р.М и неговите измени и дополнувања бр. 130/09, 124/10, 18/11, 36/11, 54/11, 13/12, 144/12, 25/13, 79/13, 137/13, 163/13, 27/14, 28/14, 42/14, 115/14, 149/14, 187/14, 44/15, 129/15, 217/15, 226/15, 30/16, 31/16, 39/16, 71/16, 132/16, 35/18, 68/18, 164/18 и Службен Весник на Р.С.М бр.244/19, 18/20, 279/20, 227/22), како и другите важечки прописи и нормативи од областа на проектирање.

УПРАВИТЕЛ

Биљана Тасева, дипл.инж.арх

Република Македонија
КОМОРА НА ОВЛАСТЕНИ АРХИТЕКТИ
И ОВЛАСТЕНИ ИНЖЕНЕРИ

Врз основа на член 17 став 2 од Законот за градење ("Службен весник на Република Македонија" бр. 70/13-пречистен текст, 79/13, 137/13, 163/13, 27/14, 28/14, 42/14, 115/14, 149/14, 187/14, 44/15, 129/15, 217/15, 30,16, 31/16, 39/16, 71/16), Комората на овластени архитекти и овластени инженери издава

ОВЛАСТУВАЊЕ А

ЗА ИЗРАБОТКА НА ПРОЕКТНА ДОКУМЕНТАЦИЈА

од

ЕЛЕКТРОТЕХНИКА

на

САШО ГЕНЧЕВ

дипломиран електротехнички инженер

Овластувањето е со важност до: 19.11.2023 год.

Број: 4.0017

Издадено на: 20.11.2018 год.

Претседател на
Комората на овластени архитекти
и овластени инженери

Проф. д-р Миле Димитровски
дипл.маш.инж.

-*ПРОГРАМСКИ ДЕЛ*

- **СПИСОК НА ПРИЛОЖЕНА ДОКУМЕНТАЦИЈА**

  - **ИЗВОД ОД ПЛАН**
    УРБАНИСТИЧКИ ПРОЕКТ ВОН ОПФАТ НА УРБАНИСТИЧКИ ПЛАН СО НАМЕНА Е1.13 – ПОВРШИНСКИ СОЛАРНИ И ФОТОВОЛТАИЧНИ ЕЛЕКТРАНИ (ФОТО-НАПОНСКИ ПАНЕЛИ ЗА ПРОИЗВОДСТВО НА ЕЛЕКТРИЧНА ЕНЕРГИЈА КОИ СЕ ГРАДАТ НА ЗЕМЈИШТЕ), НА КП 343 КО НОВО ЛАГОВО, ОПШТИНА ПРИЛЕП

  - **ИМОТЕН ЛИСТ**

- **ПРОЕКТНА ПРОГРАМА**

РЕПУБЛИКА СЕВЕРНА МАКЕДОНИЈА
АГЕНЦИЈА ЗА КАТАСТАР НА НЕДВИЖНОСТИ
1105-34664/2021 од 23.12.2021 13:57:28

1105-34664/2021

ИМОТЕН ЛИСТ број: 89 ПРЕПИС
Катастарска општина: НОВО ЛАГОВО

ЛИСТ А: ПОДАТОЦИ ЗА НОСИТЕЛОТ НА ПРАВОТО НА СОПСТВЕНОСТ

Ред.бр.	ЕМБГ / ЕМБС	Име и презиме / Назив	Адреса / Седиште	Дел на недвижност	Правен основ на запишување	Бр. на пред. по кој е извршено запишување	Датум и час на запишување
1	***	БИЉАНА ТАСЕВА	БЛАГОЈ НЕЧЕВ 69, ВЕЛЕС	1/2	Потврдување на Договор за продажба на земјоделско земјиште ОДУ.бр.597/21 од 22.12.2021 год.од нотар Татјана Адамоска Конеска од Прилеп	1112-5511/2021	22.12.2021 13:22:42
2	***	ВИКТОР ЈАМАЛОВ	ТРАЈКО МИТЕВ 2, ВЕЛЕС	1/2	Потврдување на Договор за продажба на земјоделско земјиште ОДУ.бр.597/21 од 22.12.2021 год.од нотар Татјана Адамоска Конеска од Прилеп	1112-5511/2021	22.12.2021 13:22:42

ЛИСТ Б: ПОДАТОЦИ ЗА ЗЕМЈИШТЕТО (КАТАСТАРСКА ПАРЦЕЛА) И ЗА ПРАВОТО НА СОПСТВЕНОСТ

Број на катастарска парцела		Викано место/улица	Катастарска			Површина во м2	Сопственост / сосопственост / заедничка сопственост	Право преземено при конверзија на податоците од стариот ел.систем	Бр. на евид. лист	Бр. на пред. по кој е извршено запишување	Датум и час на запишување
основен	дел		култура		класа						
343		САДОВО	зз	н	4	9776	СОСОПСТВЕНОСТ			1112-5511/2021	22.12.2021 13:22:42

Легенда на внесени шифри и кратенки:

Шифра	Опис
зз	Плодните земјишта
н	Нива
***	СОГЛАСНО ЗАКОНОТ ЗА ЗАШТИТА НА ЛИЧНИ ПОДАТОЦИ, ЕМБГ/ЕМБС ПРЕТСТАВУВА ЛИЧЕН ПОДАТОК И ПОРАДИ ТОА ИСТИОТ НЕ МОЖЕ ДА СЕ ПРИКАЖЕ

Тип	Опис
Препис	Цела содржина од имотниот лист

РЕПУБЛИКА СЕВЕРНА МАКЕДОНИЈА
АГЕНЦИЈА ЗА КАТАСТАР НА НЕДВИЖНОСТИ
1105-34664/2021 од 23.12.2021 13:57:28

1105-34664/2021

ИМОТЕН ЛИСТ број: 89 ПРЕПИС
Катастарска општина: НОВО ЛАГОВО

М.П.

Овластено лице:
Дистрибутивен систем на АКН
име и презиме, потпис

РЕПУБЛИКА СЕВЕРНА МАКЕДОНИЈА
АГЕНЦИЈА ЗА КАТАСТАР НА НЕДВИЖНОСТИ
1109-1939/2021 од 23.12.2021 14:35:41

1109-1939/2021

ИЗВОД ОД КАТАСТАРСКИ ПЛАН

Размер на планот	1 : 1420
Катастарска општина	74 НОВО ЛАГОВО
Катастарска парцела	343/0

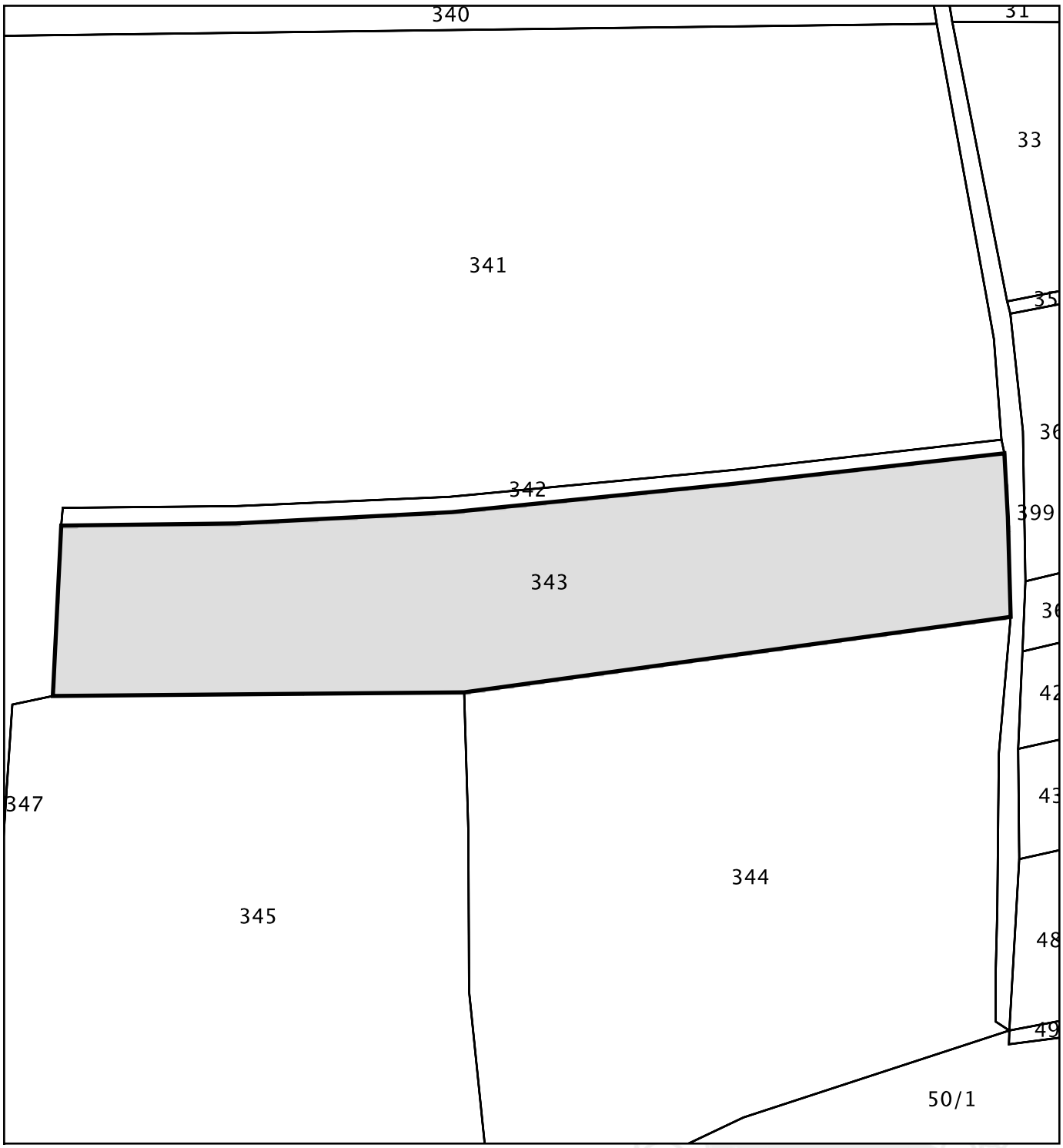

Овластено лице

Дистрибутивен систем на АКН

М.П.

(име, презиме и потпис)

ПРОЕКТНА ПРОГРАМА

Инвеститорот има намера да реализира изградбата и користењето на една фотонапонска електро централа на локација во негова сопственост.

Локацијата е во Општина Лагово, КО НОВО ЛАГОВО со површина од околу 9775,9 m^2. Просторот поволно ориентиран за инсталирање на фотоволтните панели.

За градежната парцела ќе се изработи урбанистички проект вон опфат на урбанистички план, со намена Е1.13 – површински соларни и фотоволтни централи.

Планирано е произведената електрична енергија да се продава на слободниот пазар на електрична енергија.

Од проектов се очекува низ економско технички анализи на повеке реални варианти да понуди оптимално техничко решение со најдобри економски перформанси.

Анализите да се изведат комплексно со вклучени анализи за решение за приклучок на електро енергетската мрежа.

Во проектот да се даде опис на усвоеното техничко решение.

Идејниот проект треба да ја има за основа следната содржина:

Општ дел
Агенда
Анализи
Економски индикатори за усвоеното техничко решение
Технички опис на усвоеното решение
Спецификации за основната опрема
Предмер со пресметка
Графички прилози

Проектот треба да биде подготвен според Правилникот за содржината на проектите, означувањето на проектот, начинот на заверка на проектот од страна на одговорните лица и начинот на користење на електронските записи.

Проектот треба да се изработи во дигитална форма снимено на CD.

Инвеститори

УРБАНИСТИЧКИ ДЕЛ

- **ИЗВОД ОД ПЛАН**

  УРБАНИСТИЧКИ ПРОЕКТ ВОН ОПФАТ НА УРБАНИСТИЧКИ ПЛАН СО НАМЕНА Е1.13 – ПОВРШИНСКИ СОЛАРНИ И ФОТОВОЛТАИЧНИ ЕЛЕКТРАНИ (ФОТО-НАПОНСКИ ПАНЕЛИ ЗА ПРОИЗВОДСТВО НА ЕЛЕКТРИЧНА ЕНЕРГИЈА КОИ СЕ ГРАДАТ НА ЗЕМЈИШТЕ), НА КП 343 КО НОВО ЛАГОВО, ОПШТИНА ПРИЛЕП

ПРОЕКТЕН ДЕЛ

Кратенки

Uoc	- Напон на отворена петелка
Umax	- Максимален подносив DC напон
DC(dc)	- еднонасочен ток или напон
U	- напон
I	- струја
A	- amper
V	- волт
Imp	- струја при максимална моќ
Ump	- напон при максимална моќ
Isc	- струја на куса врска
MPP	- точка на максимална моќ (Maximum Power Point)
P	- електрична моќ
W	- ват
Pmax	- максимална моќ
STC	- стандард за тестирање; 1000 W/m^2, 25°C
G	- тежина во kg
S	- привидна моќ
Dyn5	- спој на трансформаторот
H	- висина (пад)
PV	- фотоволтаичен
a	- димензија на PV модул
v	- брзина на ветер во м/с
p	- специфичен притисок на ветер (kp/m^2)
$\sum$	- индекс за вкупно
s	- дебелина на ѕидот
σ	- специфично напрегање
η	- коефициент на полезно дејство
E	- енергија
T	- годишно употребно време
TR	- трансформатор
CP	- команден орман
LV	- ниско напонски разводен орман
HVL	- 10(20) kV далновод
u_k	- напон на куса врска
IRR	- внатрешна стапка на рентабилност
NPV	- нето сегашна вредност
L/a	- должина на сенката / страна на панелот

PVGIS	- Photovoltaic Geographical Information System
JRC EUROPEAN COMMISSION	- Joint Research Centre - European Commission

ВОВЕД

PROJECT OVERVIEW		
In-plant irradiation	1753.18	kWh/m2
TOTAL NUMBER OF PV PANELS	1070	pieces
PEAK POWER	711.6	kWp
INVERTERS	7	pieces
EFFECTIVE POWER	664.9	kWp
POWER RATIO	93.44%	%
ANNUAL PRODUCTION	1062	MWh
Year-to-year variability	32	MWh
SPECIFIC PRODUCTION	1493	kWh/kW
CO2 REDUCTION IN 20 YEARS	1106	t

УСЛОВИ ЗА СТОПАНИСУВАЊЕ ВО МАКЕДОНИЈА

Во Македонија без ограничување може да се инвестира како од страна на домашни субјекти така и од страна на странски субјекти. Слободните пазарни услови дават право за непречено тргување, купување и продавање. Може да се купува и продават земја, и други недвижнини, фирми, удели и т.н. Единствен услов е фирмата да е регистрирана во Македонија. Профитот кој го остваруват фирмите формирани од странски субјект може непречено да се префрлува во странство. При тоа Македонија има потпишано билатерални договори со многу земји за спречување на двојното оданочување.

Фирма во Македонија може да се отвори за неколку дена со минимални трошоци за адвокат и нотар. За компании со ограничена одговорност обавезниот минимален основачки влог изнесува 5.000,00 ЕУР кои на основачот веднаш му се достапни да ги троши.

Вака основана компанија може да се бави меѓу другото и со производство на електрична енергија од обновливи извори како што е сончевата енергија.

Претходните констатации укажуват дека во Македонија постои можност за инвестирање во проекти за производство на електрична енергија од сончевата енергија.

ИНВЕСТИРАЊЕ ВО ФОТОВОЛТНИ ЦЕНТРАЛИ

Ограничувања за изградба на фотоволтни централи генерално нема доколку се градат на земја со категорија поголема од трета, нема еколошки негативни влијанија и не предизвикува проблеми на електро енергетскиот систем. Произведената енергија непречено може да се продава на берза односно на трговци со електрична енергија. Енергијата може да се продава и на домашниот пазар при што цените се пазарни. Повластена тарифа за енергијата не постои.

Со изградба на фотоволтна централа се стекнува право на повластен производител со што се стекнува право и на зелени сертификати со кои може да се тргува на меѓународниот пазар чија цена во овој период изнесува повеке од 20 ЕУР за заштеден тон на CO_2.

Со изградба на централата се добива лиценца за производство на електрична енергија. Лиценцата е неопходна за да може да се продава енергијата на слободниот пазар односно договара со лиценцираните трговци со електрична енергија.

ФАЗИ ПРИ РЕАЛИЗАЦИЈА НА ПРОЕКТОТ

Основните фази при реализација на проект на фотоволтна централа се:

А) Обезбедување Овластување за изградба на капацитет (за >10MWp)

В) Пренамена на просторот

С) Решено право на градба (имотно правни односи, договори за приватно-јавно партнерство и т.н.)

D) Одобрение за градба
E) Електро енергетска согласност и документација за приклучок
F) Изградба
G) Одобрение за употреба, лиценцирање
H) Производство и тргување со електрична енергија

АНАЛИЗИ

ЛОКАЦИЈА

Локацијата е во границите на Општина Велес. Вкупната површина на парцелите на локацијата изнесува:

КАТАСТАРСКА ОПШТИНА	КАТАСТАРСКА ПАРЦЕЛА	ПОВРШИНА (m^2)
КАЛАСЛАРИ	343	9775,9 m^2
ВКУПНО		9775,9 m^2

ФОРМИРАЊЕ ГРАДЕЖНИ ПАРЦЕЛИ

Во локацијата од наведените катастарски парцели ќе се формира една градежна парцела за инсталирање на панелите од 8169.35 m^2 и една градежна парцела за трафостаница од 36 m^2.

Предмет на овој проект е фотоволтна централа НОВО ЛАГОВО

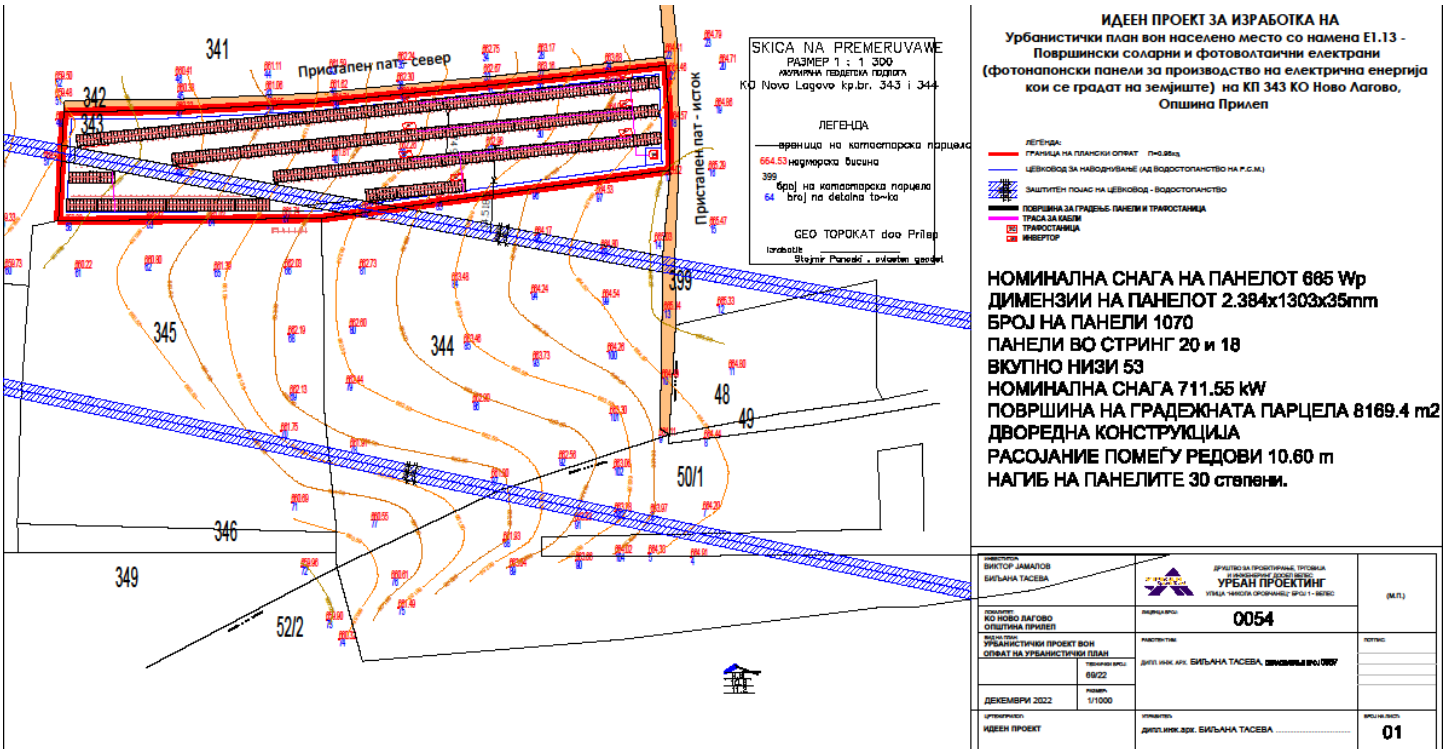

Катастарските парцели на локацијата се во сопственост на Инвеститорот.

Потребно е да се спроврдр постапка за пренамена на земјиштето. Земјиштето треба да се намени за изградба на објекти од категоријата E1.13.

ПОВРШИНИ ЗА ИНСТАЛАЦИЈА НА ПАНЕЛИ

Површината целокупната парцела изнесува 9775,9 m^2.

Од тоа површината за инсталирање на панелите изнесува 8169.35 m^2.

Површината на локацијата наменета за инсталирање на трафостаницата изнесува 36 m^2.

Поред самата локација поминува полски пат. Патот е во добра состојба и целосно може да се користи за пристап и дотур на опрема до локацијата.

Инсталираната моќ на централата е таква да на електро енергетската мрежа ќе може да се приклучи преку напонско ниво 10(20)kV.

Локацијата е во непосредна близина на Лагово така да трошоците за превоз на лицата вклучени во редовното одржување ќе бидат незначителни.

Регионот спаѓа меѓу оние со високо ниво на инсолација во Македонија.

ОПТИМИЗАЦИЈА НА ТЕХНИЧКОТО РЕШЕНИЕ

Избор на панелите

Трошоците за панелите во вкупните трошоци за фотоволтната централа како и врз работата на централата имат значително учество. Поради тоа при изборот на панелите треба да се обрне посебно внимание.

Ранг листа на производители на панели во светот

Company	Country	Bloomberg (BNEF)	Capacity (MW)	Bankability	Public listing
LONGi Solar	China	Tier 1	45000	AAA	601012 (Shanghai)
Jinko Solar	China	Tier 1	30000	AA	JKS (NYSE)
JA Solar	China	Tier 1	23200	AA	
Trina Solar	China	Tier 1	21500	AA	688599 (Shanghai)
Canadian Solar	China	Tier 1	16100	AA	CSIQ (Nasdaq)
Risen Energy	China	Tier 1	14000	A	300118 (Shenzhen)
Hanwha Q CELLS	China	Tier 1	10700	A	
Suntech	China	Tier 1	10000	B	
Talesun	China	Tier 1	10000	BB	002506 (Shenzhen)
First Solar	USA	Tier 1	6500	AA	FSLR (Nasdaq)
ZNShine Solar	China	Tier 1	6000	B	838463 (NEEQ)
Seraphim	China	Tier 1	5500	B	
EGing	China	Tier 1	5200	CCC	600537 (Shanghai)

Haitai Solar	China	Tier 1	5000	CCC	
Astronergy/Chint	China	Tier 1	5000	BB	601877 (Shanghai)
Jolywood	China	Tier 1	3000	CCC	300393 (Shenzhen)
SunPower/Maxeon	USA	Tier 1	2800	CCC	MAXN (NASDAQ)
Jinergy (Jinneng)	China	Tier 1	2700		
VSUN	Vietnam	Tier 1	2600		
Jetion	China	Tier 1	2500	CCC	

Ранг листатата на производители ни дава увид на производителите кои за банките се најприфатливи.

Фотоќелиите PERC имат повисок коефициент на полезно дејство благодарение на еден рефлективен слој на задната страна на ќелијата која ја рефлектира светлината назад кон ќелијата. Степенот на корисно дејство на овие ќелии изнесува 21% до 22% и повеќе.

Фотоќелиите BIFACIAL имат повисок коефициент на полезно дејство но треба да се има предвид дека 10% до 20% кај бифокалните го добиват со трансформација на рефлектираната дифузна светлина од околината од задната страна на ќелијата. Во пракса треба да се обезбедат услови за да се искористат овие способности на ќелиите. Преведено тоа значи дека за цената која ја плаќате за номинална снага имате повисоко производство т.е. повисок приход. При евалуација на решението треба да се зема предвид и овој момент.

HJT (Heterojunction Technology) имат висок степен на корисно дејство но на пазарот засега ретко се наоѓат. Цената им е повисока.

Панелите стакло-стакло треба да се избегнуват бидејки се почувствителни и потешки од другиот тип на панели.

HCC (Half-Cut Cells) панели може да бидат корисни во зимскиот период кога сонцето е ниско. Со засенување на долниот дел панелот продолжува да генерира енергија со другата половина.

На пазарот најчесто се нудат панели со Polycrystalline I Monocrystalyne ќелии.

Со оглед на тоа дека се плаќа генерираната снага изборот треба да се определи врз основа на комплексна анализа и на рефлексијата врз другите фактори во реални услови.

Изборот на панелот има големо влијание врз трошоците на системот. Ќе ја анализираме промената на трошците во зависност од степенот на корисно дејство на ќелиите.

Во пресметките се земени следните претпоставки:

Цена на енергијата	EUR/MWh	60	60	60	60
Специфично производство	kWh/Y	1400	1400	1400	1400
Цена на панели	EUR/kWp	200.00	216.67	233.33	250
Цена на конструкција	ЕУР/панел	26.00	26.00	26.00	26.00
Цена за транспорт	ЕУР/панел	9.74	9.74	9.74	9.74
Темели	ЕУР/панел	0.87	0.87	0.87	0.87
Монтажа	ЕУР/панел	4.00	4.00	4.00	4.00

СПД (%)	15	17.5	20	22.5
A(m2)	2	2	2	2
kWpstc	0.300	0.350	0.400	0.450
Трошок за панел	60.00	70.00	80.00	90.00
Трошок за конструкција	6.67	74.29	65.00	7 7 8
Трошок за транспорт	9.74	9.74	9.74	9.74
Темелење	0.87	0.87	0.87	0.8
Монтажа	4.00	4.00	4.00	4.00
Вкупно (EUR/панел)	161.27	158.89	159.61	162.38
Вкупно EUR/kWp	537.58	453.98	399.02	360.85

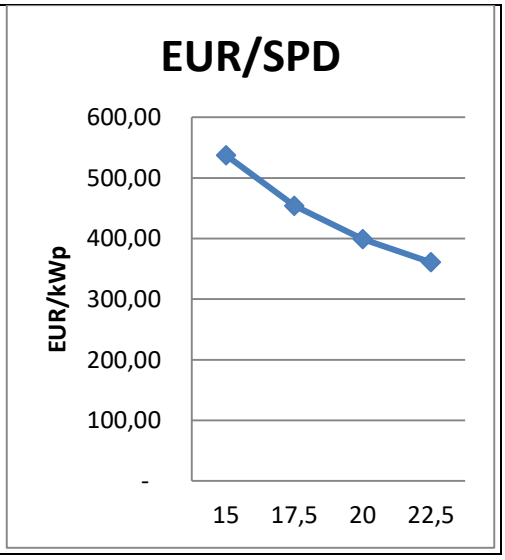

Пресметките покажуват дека дури и при значително поголеми цени за панелите со повисок степен на корисно дејство фаворити се панелите со повисок СПД (Степен на Полезно Дејство).

СПД (%)	15	17.5	20	22.5
Цена на панел (ЕУР/панел)	200.00	216.67	233.33	250.00
EUR/kWp	**537.58**	**470.64**	**432.35**	**410.85**
Цена на панел (ЕУР/панел)	200.00	200.00	200.00	200.00
EUR/kWp	**537.58**	**453.98**	**399.02**	**360.85**

Со стапката на полезно дејство на фотоќелиите трошоците во системот значително се намалуват. Затоа избираме панел со највисока стапка на полезно дејство.

TITAN

HIGH PERFORMANCE BIFACIAL PERC MONOCRYSTALLINE MODULE

RSM132-8-640BMDG-665BMDG

132 CELL
Mono PERC Module

640-665Wp
Power Output Range

1500VDC
Maximum System Voltage

21.4%
Maximum Efficiency

ISO9001
ISO14001
OHSAS18001
IEC TS 62941

★ As there are different certification requirements in different markets, please contact your local Risen Energy sales representative for the specific certificates applicable to the products in the region in which the products are to be used.

KEY SALIENT FEATURES

- Global, Tier 1 bankable brand, with independently certified state-of-the-art automated manufacturing
- Bifacial technology enables additional energy harvesting from rear side (up to 30%)
- Industry leading lowest thermal co-efficient of power
- Industry leading 12 years product warranty
- Excellent low irradiance performance
- Excellent PID resistance
- Positive power tolerance of 0~+3%
- Dual stage 100% EL Inspection warranting defect-free product
- Module Imp binning radically reduces string mismatch losses
- Excellent wind load 2400Pa & snow load 5400Pa under certain installation method
- Comprehensive product and system certification
  - IEC61215:2016; IEC61730-1/-2:2016;
  - ISO 9001:2015 Quality Management System
  - ISO 14001:2015 Environmental Management System
  - ISO 45001:2018 Occupational Health and Safety Management System

RISEN ENERGY CO., LTD.

Risen Energy is a leading, global tier 1 manufacturer of high-performance solar photovoltaic products and provider of total business solutions for residential, commercial and utility-scale power generation. The company, founded in 1986, and publicly listed in 2010, compels value generation for its chosen global customers. Techno-commercial innovation, underpinned by consummate quality and support, encircle Risen Energy's total Solar PV business solutions which are among the most powerful and cost-effective in the industry. With local market presence and strong financial bankability status, we are committed, and able, to building strategic, mutually beneficial collaborations with our partners, as together we capitalise on the rising value of green energy.

Tashan Industry Zone, Meilin, Ninghai 315609,Ningbo | PRC
Tel: +86-574-59953239 Fax: +86-574-59953599
E-mail: marketing@risenenergy.com Website: www.risenenergy.com

LINEAR PERFORMANCE WARRANTY

12 year Product Warranty / 30 year Linear Power Warranty

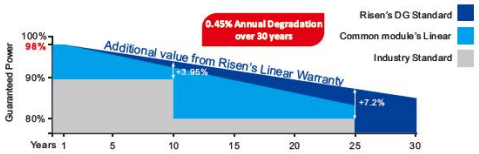

★ Please check the valid version of Limited Product Warranty which is officially released by Risen Energy Co., Ltd

risen

THE POWER OF RISING VALUE

Dimensions of PV Module

Unit: mm

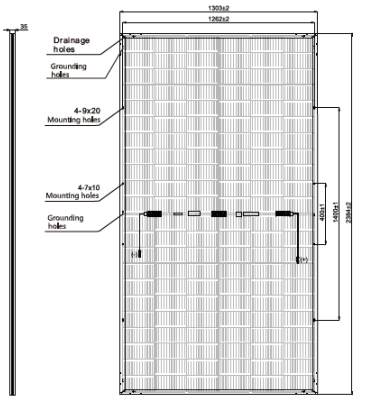

ELECTRICAL DATA (STC)

Model Number	RSM132-8-640BMDG	RSM132-8-645BMDG	RSM132-8-650BMDG	RSM132-8-655BMDG	RSM132-8-660BMDG	RSM132-8-665BMDG
Rated Power in Watts-Pmax(Wp)	**640**	**645**	**650**	**655**	**660**	**665**
Open Circuit Voltage-Voc(V)	45.09	45.29	45.49	45.69	45.89	46.09
Short Circuit Current-Isc(A)	18.08	18.13	18.18	18.23	18.28	18.33
Maximum Power Voltage-Vmpp(V)	37.51	37.69	37.87	38.05	38.23	38.41
Maximum Power Current-Impp(A)	17.07	17.12	17.17	17.22	17.27	17.32
Module Efficiency (%) ★	20.6	20.8	20.9	21.1	21.2	21.4

STC: Irradiance 1000 W/m², Cell Temperature 25°C, Air Mass AM1.5 according to EN 60904-3.
Bifacial factor: 70%±5 ★Module Efficiency (%): Round-off to the nearest number

Electrical characteristics with 10% rear side power gain

Total Equivalent power-Pmax (Wp)	704	710	715	721	726	732
Open Circuit Voltage-Voc(V)	45.09	45.29	45.49	45.69	45.89	46.09
Short Circuit Current-Isc(A)	19.89	19.94	20.00	20.05	20.11	20.16
Maximum Power Voltage-Vmpp(V)	37.51	37.69	37.87	38.05	38.23	38.41
Maximum Power Current-Impp(A)	18.78	18.83	18.89	18.94	19.00	19.05

Rear side power gain: The additional gain from the rear side compared to the power of the front side at the standard test condition. It depends on mounting (structure, height, tilt angle etc.) and albedo of the ground.

ELECTRICAL DATA (NMOT)

Model Number	RSM132-8-640BMDG	RSM132-8-645BMDG	RSM132-8-650BMDG	RSM132-8-655BMDG	RSM132-8-660BMDG	RSM132-8-665BMDG
Maximum Power-Pmax (Wp)	484.9	488.6	492.4	496.2	500.0	503.8
Open Circuit Voltage-Voc (V)	41. 93	42.12	42.31	42.49	42.68	42.86
Short Circuit Current-Isc (A)	14.83	14.87	14.91	14.95	14.99	15.03
Maximum Power Voltage-Vmpp (V)	34.81	34.98	35.14	35.31	35.48	35.64
Maximum Power Current-Impp (A)	13.93	13.97	14.01	14.05	14.09	14.13

NMOT: Irradiance at 800 W/m², Ambient Temperature 20°C, Wind Speed 1 m/s.

RSM132-8-660BMDG
I-V characteristics at different irradiations

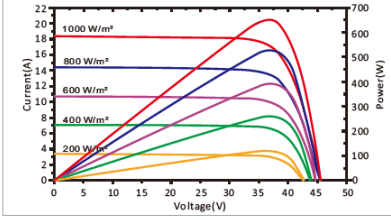

I-V characteristics at different temperatures
(AM1.5, 1000W/m²)

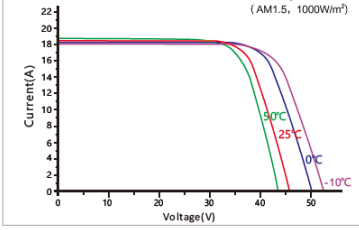

MECHANICAL DATA

Solar cells	Monocrystalline
Cell configuration	132 cells (6×11+6×11)
Module dimensions	2384×1303×35mm
Weight	41kg
Superstrate	High Transmission, Low Iron, Tempered ARC Glass
Substrate	Tempered Glass
Frame	High strength alloy steel
J-Box	Potted, IP68, 1500VDC, 3 Schottky bypass diodes
Cables	4.0mm² (12AWG), Positive(+)350mm, Negative(-)230mm (Connector Included)
Connector	Risen Twinsel PV-SY02, IP68

TEMPERATURE & MAXIMUM RATINGS

Nominal Module Operating Temperature (NMOT)	44°C±2°C
Temperature Coefficient of Voc	-0.25%/°C
Temperature Coefficient of Isc	0.04%/°C
Temperature Coefficient of Pmax	-0.34%/°C
Operational Temperature	-40°C~+85°C
Maximum System Voltage	1500VDC
Max Series Fuse Rating	35A
Limiting Reverse Current	35A

PACKAGING CONFIGURATION

	40ft(HQ)
Number of modules per container	558
Number of modules per pallet	31
Number of pallets per container	18
Box gross weight[kg]	1315

Our Partners:

RSM132-8MDG-12BB-EN-H1-3-2022

CAUTION: READ SAFETY AND INSTALLATION INSTRUCTIONS BEFORE USING THE PRODUCT.
©2022 Risen Energy. All rights reserved. Contents included in this datasheet are subject to change without notice.
No special undertaking or warranty for the suitability of special purpose or being installed in extraordinary surroundings is granted unless as otherwise specifically committed by manufacturer in contract document.

THE POWER OF RISING VALUE

Избор на инверторите

Инвертори кои можат да бидат вградени во фотоволтна централа која е наменета за приклучување на електро енергетската мрежа треба да бидат од таканаречените “on-grid” тип на инвертори.

Основните типови на инвертори кои се аплицират во пракса се инверторите со и без тренсформатор. Инверторите со трансформатор се по робустни, обично за поголеми снаги и со AC излез на повисоко напонско ниво, со нешто помал степен на полезно дејство но затоа се отпорни на куси врски со маса на DC страната а исто така и на PID „истекувањата“.

Инверторите без трансформатор се со помал габарит и со повисок коефициент на искористување и најчесто се инсталират на отворено. За разлика од инверторите со трансформатор за кои е потребно нивно концентрирање во посебен објект, инверторите без трансформатор можат да се инсталират во фотоволтното поле. Овој факт овозможува примена на поголем број инвертори со помала моќ со што се зголемува расположивоста на централата а со тоа и намалување на загубите на енергија во електричните врски.

Во наредната табела се прикажани фирмите во светот со најголем остварен извоз на инвертори:

Company	Country	Shipments (MW)	Public listing
Huawei	China	28000	
Sungrow	China	16500	300274 (Shenzhen)
SMA	Germany	11400	S92 (Frankfurt)
Power electronics	Spain	8000	
Fimer/ABB	Switzerland/Italy	6500	
Sineng	China	6000	
Solaredge	Israel	5600	SEDG (NASDAQ)
Growatt	China	5000	
TMEIC (Toshiba Mitsubishi)	Japan	4000	
Solis	China	3800	300763 (Shenzhen)
Goodwe	China	3600	
Fronius	Austria	3300	

Снагата на инверторите ја определуваме со хармонизација на комплексното решение. Од спроведените анализи произлегува дека најповолното решение е со инвертори:

- Тип on-grid
- Трифазен

- Мрежен напон 380/220V, 50Hz
- Механичка заштита >=IP65
- Максимално подносив DC напон >=1100 V
- Номинална снага 100kW

СНАГА И БРОЈ НА ИНВЕРТОРИ		
СНАГА СО АЛБЕДО	kW	711.55
СНАГ ВО РЕАЛНИ УСЛОВИ	kW	665
СНАГА НА ИНВЕРТОР	**kW**	**100**
БРОЈ НА ИНВЕРТОРИ	**П.**	**7**
ВКУПНА СНАГА НА ИНВЕРТОРИ	**kW**	**700**

MAX 100~125KTL3-X LV

- 10 MPPTs fusefree design
- Smart I/V scan and diagnosis
- Intelligent string monitoring
- AC&DC type II SPD
- IP66 and C5 protection



Topology Diagram

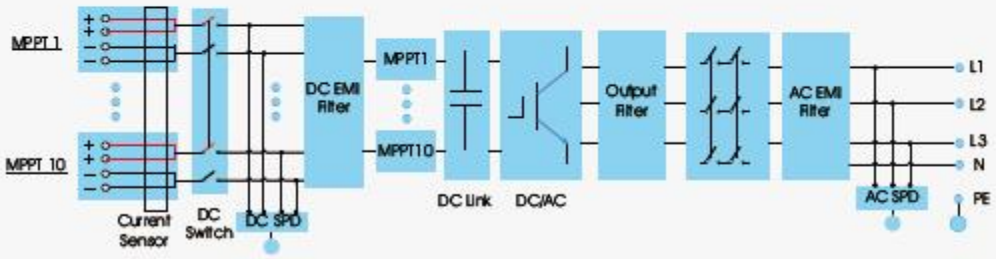

Primary Specification

Datasheet	MAX 100KTL3-X LV	MAX 110KTL3-X LV	MAX 120KTL3-X LV	MAX 125KTL3-X LV
Input data (DC)				
Max. DC voltage	1100V			
Start voltage	195V			
Nominal voltage	600V			
MPP voltage range	180V-1000V			
No. of MPP tracks	10			
No. of PV strings per MPP tracker	2			
Max. input current per MPP tracker	32A			
Max. short-circuit current per MPP tracker	40A			
Output data (AC)				
AC nominal power	100000W	110000W	120000W	125000W
Max. AC apparent power	110000VA	121000VA	132000VA	137500VA
Nominal AC voltage(range*)	230V/400V(340-440VAC)			
AC grid frequency (range*)	50/60 Hz(45~55Hz/55-65 Hz)			
Max. output current	158.8A	174.6A	190.5A	198.5A
Adjustable power factor	0.8leading ...0.8lagging			
THDI	<3%			
AC grid connection type	3W/N/PE			
Efficiency				
Max. efficiency	98.8%			
European efficiency	98.4%	98.5%	98.5%	98.5%
MPPT efficiency	99.9%			
Protection devices				
DC reverse polarity protection	Yes			
DC switch	Yes			
AC/DC surge protection	Type II / Type II			
Insulation resistance monitoring	Yes			
AC short-circuit protection	Yes			
Ground fault monitoring	Yes			
String detection	Yes			
Anti PID function	Opt			
Arc fault detection (AFCI)	Opt			
General data				
Dimensions (W/ H/ D)	970/640/345mm			
Weight	84kg			
Operating temperature range	-30°C ... +60°C			
Nighttime power consumption	< 1W			
Topology	Transformerless			
Cooling	Smart Cooling			
Protection degree	IP66			
Relative humidity	0~100%			
Altitude	4000m			
DC connection	H4/MC4 (Max.6mm²)			
AC connection	OT Terminal (Max. 240mm²)			
Display	LED/WIFI+APP			
Interfaces: RS485 / USB /PLC/GPRS/4G/WIFI	Yes/Yes/Optional/Optional/Optional/Optional			
Warranty: 5 years / 10 years	Yes /Optional			
CE,IEC62116, IEC61727, CQC, VDE0126, VFR2019, EN50549-1/2, C10/C11, UNE206007, G99 CEI 0-21/0-16, NA1055&NA1110, UNE206006,MSA, PEA, KSC8565				

*The AC voltage range and frequency range may vary depending on specific country grid standard.
All specifications are subject to change without notice.

Применливи концепти

Локацијата е категорија поголема од трета. Во исто време според законот за урбанизам при градба на фотоволтни централи пренамена на земјиштето не е потребна. Тоа значи дека не се очекуват проблеми со парцелизирање на земјиштето.

На локацијата ќе се формира една парцела за централа со капацитет од 711,55 kWp. За овој капацитет не е потребно обезбедување на Овластување од страна на Влада на Македонија.

Централата ќе се приклучи во трафостаницата предвидена да се изгради на локацијата.

Парцелата ќе биде пренаменета за намена E1.13 – површински соларни и фотоволтни централи.

Дистрибутивните трафостаници 10(20)/0,4 , ќе се приклучуват со кабел 20 kV на дострибутивната мрежа во точката утврдена со мрежниот оператор. Приклучувањето на централата не е дел од овој проект. Документацијата за приклучување на централата ќе се изработува после добивање на електро енергетската согласност од операторот на мрежата. Барањето за добивање на електро енергетска согласност за приклучување може да се поднесе после добивање на одобрение за градење на фотоволтната централа.

Анализа на сенката

Осовинското растојание на редовите зависи од должината на сенката на панелите. Прикажани се податоците за конкретната локација со примена на панели со единечна површина (1x1)m и за локалните теренски карактеристики:

месец	II	V	IX	XII
ден	81.3	176.2	263.8	358.7
час	Xa(n)	Xa(n)	X (n)	Xa(n)
-1,34	1.16	0.75	1.16	1.78
0(12h)	1.22	0.94	1.22	1.77
1	1.16	0.75	.16	1.78
2	.02	0.48	1.02	1.79
3	0. 5	0. 4	0.85	1.93
4	0.68	0.0	0.67	2.69
5	0.49	0.28	0.49	
Xmax	1.22	0.94	1.22	**2. 9**

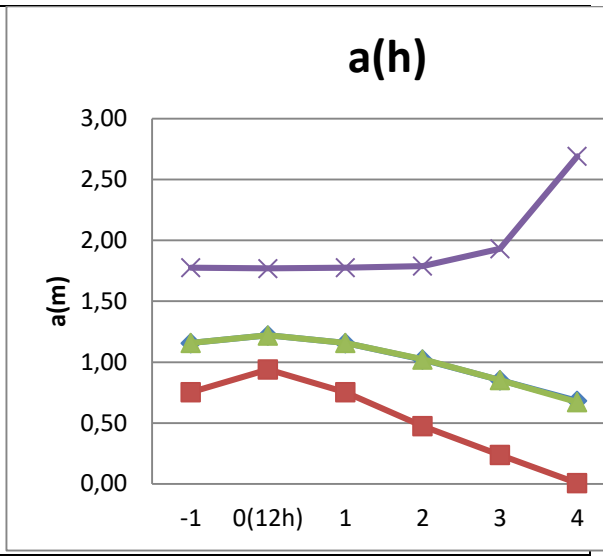

Xmax – осовинско растојание помеѓу редовите (единечни)

h – час во денот

Од диаграмот може да се заклучи дека засенувањето во зимскиот период е најголемо. Се прифаќа критериумот засенувањето да се третира при инклинација на сонцето од 20° односно растојание помеѓу редовите од околу 2 m/m.

Избор на конструкцијата

На пазарот постои голема понуда на конструкција за фиксирање на панелите.

Најчест распоред на панелите е во редови. Според тоа колку панели се редат на еден ред конструкција разликуваме еднoредни, дворедни и т.н. Со зголемување на бројот на редови висината се зголемува и притисокот на ветерот врз конструкцијата се зголемува кое што резултира со потреба од поробусна конструкција и темелење. Ќе се избере решението кое има одраз врз најниската специфична цена по kWp.

Темелењето зависи најповеќе од геологијата. Може да се изведе со:

- набивање на металните профили во земја (1,5 до 2,5 m длабочина) ,
- темелење во земјата (до длабочина од околу 80cm,
- површинско темелење (баласт над земјата)
- комбинирано

Конструкциите во еден ред и најмногу два реда можат да бидат со изведба која овозможува сезонско нагодување на инклинацијата (нагибот) на панелите со што производството за нашиот случај може да се зголеми помеѓу 4% и 8.

Врз основа на геолошко инженерските состојби на теренот усвоено е комбинирано решение за темелење. Металните профили ќе се темелат со набивање во земја до 80 сантиметри а над земјата изведе бетонски баласт. На тој начин можна е примена и на алуминиумска конструкција.

На пазарот ќе ја избереме конструкцијата која поднесува брзина на ветер од најмалку 40m/s. Цените се движат од околу 26 ЕУР/панел па нагоре.

Конструкцијата се избира да биде еднoредна до најмногу дворедна.

Спроведена е споредбена анализа (cost-effectiveness) за конкретната локација помеѓу систем со фиксна конструкција и систем со следење на сонцето во една оска.

Како поповолно решение кои се однесуват на конструкции за следење на соцето во една оска анализиран е системот со наклонета осовина за следење на сонцето. Овој систем побарува помала површина но може да се анализира и ефектот кој се добива со промена на аголот на наклонот на осовината.

Резултати се прикажани во приложениот диаграм:

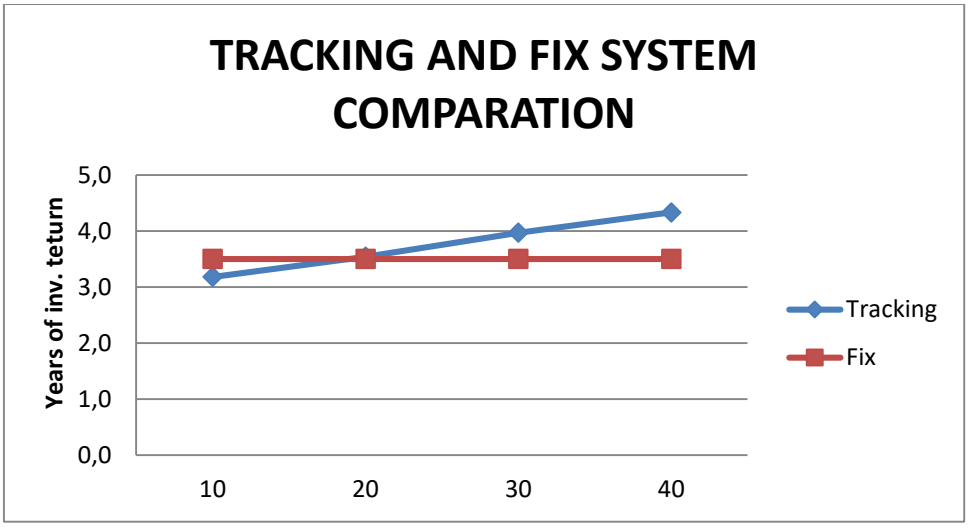

Од диаграмот може да се забележи дека врз профитабилноста на решението со следење на сонцето во една осовина нагибот на осовината има влијание. Незначителна предност системот со следење на сонцето има за нагиб на осовината до 20°.

Ако се земе предвид дека тракинг системот во една оска има поголеми трошоци за одржување заклучокот е дека во секој случај при тековни цени за опремата системот со фиксно инсталирани панели е поприфатливо за имплементација. Овој заклучок коинцидира со позициите на банките при одлуката за финансиска подршка на ваквите проекти.

РАСТОЈАНИЕ ПОМЕЃУ ОСОВИНИТЕ НА РЕДОВИТЕ

Теренот е равен. Од тие причини усвоен е концепт со константно растојание помеѓу редовите а со промена на нагибот на панелите помеѓу 20° до оптималниот 34° ќе се избегнува засенувањето помеѓу редовите:

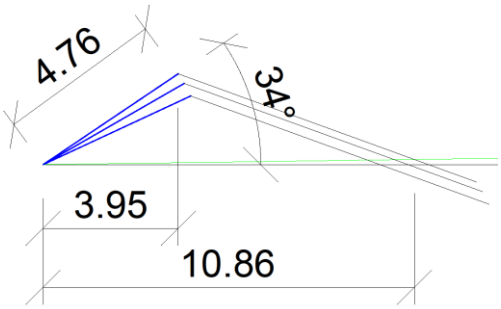

Опис на усвоеното решение

На локацијата ќе се формираа 1 градежна парцела со површина од околу 1,96 хектари.

Градежната линија ќе се формира на околу 3 метар од границите на парцелата.

Парцелата за трафостаницата 10(20)/0,4 kV е посебна и само за трафостаницата со површина од околу 36 m^2.

Во парцелата ќе се формират редови на конструкција за панелите со осовина приближна исток-запад, свртени за околу 10° према северо-исток. Конструкцијата е фиксна со евентуална можност за сезонско нагодување на наклонот на панелите во два агла. Панелите ќе се монтират на конструкцијата во два реда.

Низите се формират со приклучување на каблите кои се испорачуват како составен дел од панелите. Низите на двата краја се приклучуват со соларен кабел во собирните кутии инсталирани во близина на инверторите. Од DC собирната кутија се формира врска до инверторот. Секој инвертор од AC страната се приклучува директно на НН развод од дистрибутивната СН трафостаница.

Инверторите ќе се инсталират во фотоволтното поле, зад панелите на држачи на кои ќе се инсталират и собирните кутии а конструкцијата ќе треба да овозможува сенка и вентилација за опремата.

Електричните кабли во парцелата ќе се полагат делумно во надземно инсталирани кабел канали и делумно во земја.

Композиција

Напон на отворено коло на панел изнесува 46,09 V. Подносив напон на панелите и инверторите т.е. системот изнесува 1100 Vdc.

Инверторот има усогласен подносив напон од 1100 V.

Напонот на низите не смее да биде повисок од 1100 V.

Во тој смисол усвоен е број панели во низа да изнесува за сите инвертори 20 освен за еден инвертор со 5 низи со по 19 панели и една низа со 15 панели.

Максимален напон на низа 46.09x18=829.62Vdc односно 46.09x20=922 Vdc.

Инсталирана снага на низа 11.97 Wp односно 13.3 Wp.

Вкупен број на низи 53 со вкупно инсталирана снага од 711.55 kWp.

Инверторите се приклучени директно во трафостаницата.

Број на инвертори 7, со номинална снага 100 kW и (4) MPPT влеза.

Инсталирана снага

При распоредување на опремата во локацијата е користена геодетска снимка на теренот. При тоа земена е предвид намерата на инвеститорот за делумно изравнување на теренот за да се добие равномереност на целокупниот терен погоден за инсталирање на панелите.

Теренот е со равна површина. Се усвојува константно растојание помеѓу редовите а со сезонската промена на нагибот на панелите е оптималниот од 30° ќе се избегнува засенувањето помеѓу редовите.

Основната конструкција на панелите е со димензии 1.303x4.768 m. Избрана е снага на панелот од **665Wp** со висок степен на полезно дејство на панелот.

Оската на редовите на панелите е расположена во правец исток-запад со мал нагиб од иток кон запад од околу 5°.

Средното одстојание помеѓу редовите е пресметано врз основа на оптималниот нагиб на панелите и агол на засенување од 20°.

СЕГМЕНТ	MERA	ВКУПНО
ПОВРШИНА НА ПАРЦЕЛАТА	m^2	9775,9
ИНКЛИНАЦИЈА НА ТЕРЕНОТ	°	<1
РАСТОЈАНИЕ МЕЃУ РЕДОВИ	m	10.6
СПЕЦИФИЧНА ПОВРШИНА	m2/kW	11.48
МОЖНА ИНСТАЛАЦИЈА	панели	1070
СНАГА НА ПАНЕЛ	Wp	665
СНАГА НА ЦЕНТРАЛАТА	**kWp**	711.55

Сметано е со просечно албедо од 0%.

Расположива градежна површина во деловите погодни за инсталирање на панели од околу 8169,35 m^2. Просечната специфична површина од 11,55 m^2/kWp.

Со хармонизација на решението по однос на низите (стринговите), панелите и инверторите, можна е инсталирана снага од 711.55 kWp.

Дистрибутивната трафостаница 10(20)/0,4 kV е наменета за приклучување на само на фотоволтната централа и за неа е определена посебна парцела.

За градежната површина податоците се добиени од имотните листови и геодетскиот елеборат за посебни намени.

Инсталираната моќ по однос на конкретно инсталираните панели на локацијата изнесува **711.55 kWp**.

Производство на електрична енергија

Прогноза на билансот на загуби на системот:

ЗАГУБИ ВО РЕАЛНИ УСЛОВИ		
		Вкупно
Загуби во панели		**17.14%**
Девиација од стандардниот спектар	-0.74%	
Рефлексија од површината на панелот	2.00%	
Перформанса при ниска светлина	0.98%	
Девиација по номиналната температура на модулот	13.90%	
Во диоди	0.50%	
Во каблите од модулот	0.50%	
DC загуби до инвертор		
Во DC кабел	0.26%	
Во инвертор	**1.59%**	**1.85%**
Вкупно DC загуби		**18.99%**
AC загуби		
Во AC кабли Инвертор-DTC	0.16%	
Загуби во железо	0.12%	
Загуби во бакар	0.07%	
Вкупно AC загуби		**0.35%**
Се вкупни загуби		**19.34%**
Загуби во системот		5.41%
Загуби во кабел 35kW		**19.36%**

Годишна in-plant ирадиација kWh/m^2	1784.15
Годишно специфично производство kWh/kWp	1438.667

Во сметките не е земена предвид ефикасноста на панелите бидејки тие имат одраз врз специфичната површинска моќ на панелот. Сите податоци за потенциалот на системот за даден систем и конкретна локација добиени се од европскиот институт ERC (листите се во прилог).

За спроведување на понатамошните пресметки и споредби погодно е да се изрази специфичното производство т.е. (kWh/kWp), зависно од наклонот на панелите:

European Commission

Performance of grid-connected PV

PVGIS-5 estimates of solar electricity generation:

Provided inputs:

Latitude/Longitude:	41.314,21.509
Horizon:	Calculated
Database used:	PVGIS-SARAH2
PV technology:	Crystalline silicon
PV installed:	1 kWp
System loss:	6 %

Simulation outputs

Slope angle:	30 °
Azimuth angle:	-5 °
Yearly PV energy production:	1492.41 kWh
Yearly in-plane irradiation:	1753.18 kWh/m²
Year-to-year variability:	54.14 kWh
Changes in output due to:	
Angle of incidence:	-2.78 %
Spectral effects:	0.78 %
Temperature and low irradiance:	-7.57 %
Total loss:	-14.87 %
PV electricity cost [per kWh]:	30.098 per kWh

Outline of horizon at chosen location:

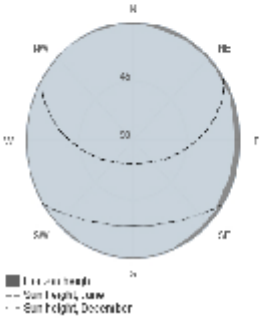

Monthly energy output from fix-angle PV system:

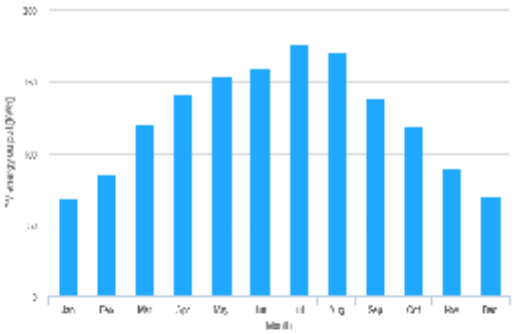

Monthly in-plane irradiation for fixed-angle:

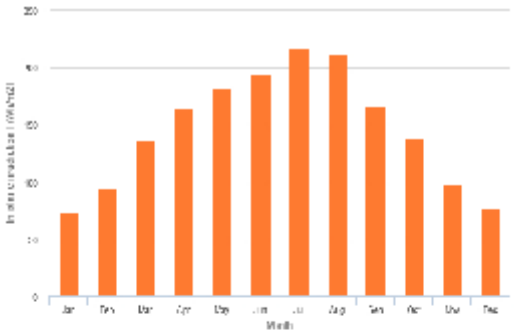

Monthly PV energy and solar irradiation

Month	E_m	H(i)_m	SD_m
January	68.5	74.2	20.4
February	86.0	94.3	20.8
March	121.0	136.6	17.2
April	140.5	163.9	16.0
May	153.0	182.3	8.9
June	159.6	194.3	10.6
July	175.9	217.4	7.9
August	171.2	211.6	8.3
September	138.4	166.1	13.3
October	119.1	137.6	18.6
November	89.0	98.5	14.6
December	70.3	76.5	19.8

E_m: Average monthly electricity production from the defined system [kWh].

H(i)_m: Average monthly sum of global irradiation per square meter received by the modules of the given system [kWh/m²].

SD_m: Standard deviation of the monthly electricity production due to year-to-year variation [kWh].

PVGIS ©European Union, 2001-2022.
Reproduction is authorised, provided the source is acknowledged, save where otherwise stated.

Report generated on 2022/11/26

Joint Research Centre

Можното производство е изведено за 1кWp инсталација врз основа на базата на податоци PVGIS-CMSAF на Институтот при Европската Комисија:

Em: Средно месечно производство за избраниот систем [kWh].

Hm: Средно месечна вкупна глобална ирадиација на m^2 примен од страна на панелот за дадениот систем [kWh/m²].

SDm: Стандардна девијација за месечното производство на електрична енергија вариации од година во година [kWh].

инклинација	34	**30**	25	20
растојание	10.90	**10.30**	9.50	4.28
m2/kW	10.68	**10.1**	9.3	4.2
расположива m2	6573	**6573**	6573	6573
Можни kW	569	**603**	653	1569
фиксни трошоци EUR/kW	76608	**76608**	76608	76608
зависни тр.	267602	**283191**	307039	737575
Vkupni	344211	**359799**	383647	814183
kWh/kW	1496	**1492**	1481	1461
MWh	894	**944**	1016	2408
Prihod	134115	**141628**	152380	240778
Psimple pay back	2.57	**2.54**	2.52	3.38

Изразено за полн капацитет од **711.55 kWp**:

месец	Em
Јануари	68.5
Февруари	86.0
Март	121.0
Април	140.5
Мај	153.0
Јуни	159.6
Јули	175.9
Август	171.2
Септември	138.4
Октомври	119.1
Ноември	89.0
Деќември	70.3
ВКУПНО	**1492.5**
Годишна вариација	**44.65**

месец	Фиксен систем: нагиб=25°
	Em(kWh)
Jan	48741
Feb	61193
Mar	86098
Apr	99973
May	108867
Jun	113563
Jul	125162
Au	121817
Sep	98479
Oct	84746
Nov	63328
Dec	50022
Вкупно год.	**1061988**
Годишна вариација	**31771**

Поради стареење на панелите годишното производство ќе опаѓа. Производителите гарантират дека производството по 10 години нема да падне под 90% а по 25 години нема да падне под 80%.

Од наведените причини во пресметките предвидуваме просечно годишно намалување на производството од 0,8%.

Приклучок на мрежа

Можностите на локацијата се инверторите да бидат директно приклучени на НН страна во трафостаницата. Трафостаницата со кабел 20 kV ќе се приклучи на блискиот надземен далновод 10 kV.

Трасата на овој кабел е долж полскиот пат.

Надлежноста на операторот ЕВН е формирање на концептот на оваа трафостаница. Линијата на разграничување по однос на управување од страна на ЕВН се клемите од раставувачите на 20 kV.

Согласно претходно изнесеното истото се однесува и во однос на испораката на опремата и монтажа на истата.

За приклучување на мрежа фотоволтната централа ќе се користи дистрибутивна трафостаница 10(20)/0,4kV, 800kVA.

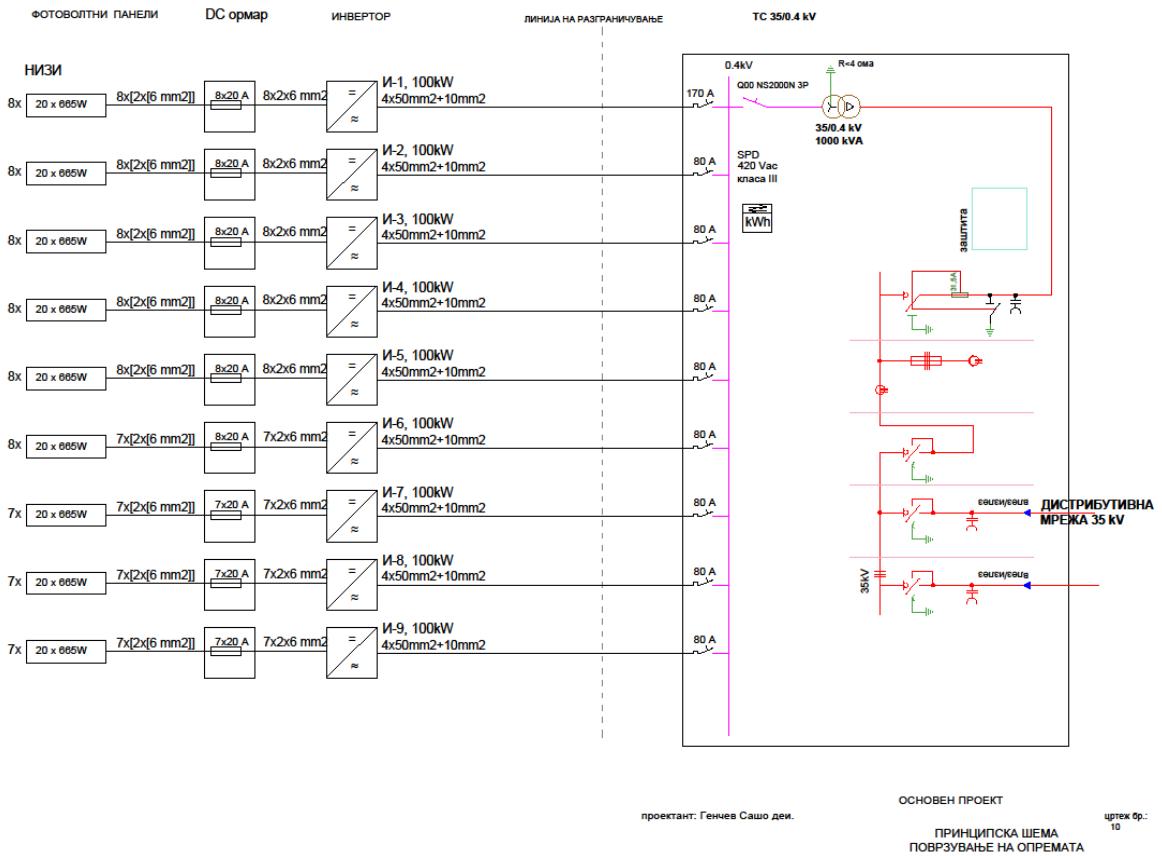

ТРАФОСТАНИЦА 10(20)/0,4 kV

Трафостаницата 10(20)/0,4 kV, со еден трансформатор 800 kVA ќе се гради на предвидената локација.

Целокупната опрема во ДТС се димензионира според максимално дозволените вредности на трифазните симетрични струи на куса врска.

Вентилација во трафостаницата треба да биде обезбедена со природно струење на воздухот.

На НН страна треба да има трифазни изводи со AS склопки за 260А нагодени на 170А, минимум 15 извода на број.

На ВН страна треба да содржи два доводно-одводни извода за приклучок на кабел, една трафо ќелија за трансформатор 630 кVA опремена со раставувач на снага, спојна и мерна ќелија. Содржината и изборот на опремата треба да биде прифатено од страна на мрежниот оператор.

Енергетскиот трансформатор треба да ги задоволува стандардите **IEC 76, IEC 354.** Трансформаторот треба да е маслена изведба, со природно ладење ONAN. **С**појот на намотките ЕТ е Dyn5. Напон на куса врска на ЕТ треба да биде 6% или 4%.

Во кабловската ДТС се изведува здружено заземјување.

Овој идеен проект се однесува на документација која согласно Урбанистичкиот проект вон опфат за изградба на фотоволтна централа.

Трафостаницата е неопходна инфраструктура за приклучување на електро централата која ќе се градат на површините со намена Е1.13-површински фотоволтни електро централи (фото-напонски панели за производство на електрична енергија кои се градт на земјиште), на КП485, КП483/1, КП483/2, КП482/3, КП482/2, КП481/1, КП481, КП477/1 и КП477/2, КО КАЛАСЛАРИ, општина Велес.

Техничката дпкументација е израбптена спгласнп со позитивните законски одредби на Законот за градење и важечките правилници за проектирање на ваков тип на објекти. Проектно-техничката дпкументација е успгласена со барањето на инвеститорот.

Пристап до проектниот опфат е од источна страна од постојниот земјен пат кој поминува поред парцелата од источна страна.

Трафостаницата како објект и кабелот се дел од инфраструктура и немаат потреба од друг вид на инфраструктура. Од двете соседни градежни парцели ќе се испланира кабел до трафостаницата. Од источната страна е овозможен пристап на моторно возило за достава елементите на трафостаницата.

Проектот за инфраструктура не е предмет на овој проект.

КАБЕЛ 20 kV

За поврзување на ДТС во фотоволтната централа со дистрибутивната мрежа се користи кабелска врска 20 кV (подносив напон 24kV, 50Hz)..

Согласно необврзувачката согласност од операторот предложено е решение со една врска со едножилен алуминиумски кабли со пресек од 150 mm^2.

Во ров се полагат паралелно три едножилни кабела на растојание од најмалку еден диаметар на кабелот.

Кабелот се приклучува на VN страна од ДТС.

Каблите 20 kV се полагат во земја на длабочина од 0.8 до 1.0 m. За секоја фаза се полага едножилен кабел положени во слој од песок и на растојание еден до друг од најмалку еден диаметар на кабелот. Над кабелот на околу 30 cm, се полага механичка заштита од пластични GAL штитници и на карактеристични точки од трасата резонантни локатори. На околу 30 cm под нивото на теренот се полага предупредителна лента.

Овој проект не се однесува на приклучниот кабел. Истиот ќе биде предмет на посебен инфраструктурен проект за приклучување на централата на електро енергетската мрежа.

КАБЕЛ 0,4 kV

Внатрешните врски помеѓу АС ормарот од централата и трафостаницата ќе се изведат со едножилни 0,4 kV алуминиумски кабли со пресек од 95 mm^2.

Каблите 0,4 kV се полагат во земја на длабочина од 0.8 m. Се полага во слој од песок и на растојание еден до друг од најмалку еден диаметар на кабелот. Над кабелот на околу 30 cm, се полага механичка заштита од пластични GAL штитници и на карактеристични точки од трасата резонантни локатори. На околу 30 cm под нивото на теренот се полага предупредителна лента.

ТИП	/	XLPE - NA2XY 49A	XLPE - NA2XY 49A	XLPE - NA2XY 49A	XLPE - NA2XY 49A
ПРЕСЕК	mm2	70	**95**	120	**150**
ВКУПЕН ТОВАР	kW	106.4	**106.4**	106.4	**106.4**
ПРИКЛУЧЕН БРОЈ ИНВЕРТОРИ	n	1	**1**	1	**1**
ДИСТАНЦА ПОМЕЃУ ТРАФОСТАНИЦИ	m				
ДОЛЖИНА НА ПРИКЛУЧЕН КАБЕЛ ДО ТС	m	120	**120**	120	**120**
ОМСКИ ОТПОР	OHM/m	0.000376	**0.000277**	0.000219	**0.000175**
УПОТРЕБНО ВРЕМЕ	h	1492.5	**1492.5**	1492.5	**1492.5**
ЗАГУБА НА НАПОН	%	1.7%	**1.3%**	1.0%	0.8%
ЗАГУБА НА ЕНЕРГИЈА	MWh	9.55	**7.04**	5.57	4.46
ЕД.ЦЕНА ЗА ЕНЕРГИЈА	EUR/MWh	100	**100**	100	**101**
ЕД. ЦЕНА ЗА КАБЕЛ	EUR/m	16.80	**22.80**	28.80	36.00
ТРОШОК (ЗАГУБИ ЗА ЕНЕРГИЈА)	EUR	955.1	**703.7**	557.1	**450.2**
ТРОШОК ЗА КАБЕЛ	EUR	2016	**2736**	3456	4320
ВКУПЕН ТРОШОК (ЗАГУБИ)	EUR	2,971	**3,440**	**4,013**	**4,770**
МАКСИМАЛНО ДОЗВОЛЕНА СТРУЈА	A	134.3	**161.3**	183.8	**206.3**
СТРУЈА НА ТОВАРОТ	A	153.8	**153.8**	153.8	**153.8**

ПРЕСМЕТКОВНИ МЕРЕЊА

Пресметковните мерења ќе се изведуваат на начин договорен со ЕВН. На 10kV страна со посебно броило кое треба да ја мери од една страна енергијата

која се предава на мрежата, а од друга страна енергијата која ја користи постројката.

Шемата и изведбата е обврска на дистрибутивниот оператор ЕВН. Се дефинира во електроенергетската согласност.

Мерењето во трафостаницата е предвидено да биде пресметковно, индиректно на високонапонската страна.

АВТОМАТСКА РАБОТА, НАДЗОР И УПРАВУВАЊЕ

Објект на надзор и управување во сончевата електроцентрала е процесот на производство на електрична енергија.

Поред основната функција предмет на надзор ќе биде и надзор на несакан пристап во објектот.

Капитални трошоци (План на инвестирање)

Табелата ги содржи клучните ставки неопходни за остварување на овој проект:

Вкупниот капитален трошок (CapEx) за капацитет од 617,12 MW проценет е на €499.689,00 *(€810 за 1kW)*:

Цените се без пресметан ДДВ.

ОПИС	МЕРА	КОЛИЧИНА	ЕЦ(EUR)	ВЦ(EUR)
ИСПОРАКА НА ОПРЕМА				
Монокристален PERC bifacial, half cuted панел 655 Wp	пар	1070	229.25	245,297.50
Три фазен on-grid инвертор 230/400 V, 250 kW, 4 MPPT, модел GROWATT или сличен	пар	7	15,000.00	105,000.00
Метална фиксна конструкција за фиксирање на панелите во два реда	kW	711.55	80.00	56,924.00
Држачи	пар	2140	2.00	4,280.00
Крајни држачи	пар	214	2.00	428.00
Саморезни шрафови M8/20	пар	9468	0.10	946.80
MC4 конектори (пар +;-)	пар	106	2.00	212.00
Соларен бакарен кабел 6 mm2, 2kV	m	3816	0.80	3,052.80
Бакарен кабел NA2XY 4x120 mm2, 1 kV	m	840	48.00	40,320.00
Бакарен кабел XHE 49A 1x240 mm2, 20 kV	m		48.00	-
PVC црево со UV заштита fi50mm	m	0	5.00	2.48
БДТС 10(20)/0.4кV, 800 kVA	п	1	60,000.00	60,000.00
ВКУПНО ОПРЕМА				**516,464**
МОНТАЖА				51,600.00
СЕ ВКУПНО				**568,064**
			EУР/kW	798.35

Политика на цени и предвидување на приходите
Прогноза на пазарните состојби

Прогнозата на приходите и расходите на долг рок може да се прогнозира врз основа на прогнозата на некои основни параметри кои се со директно влијание врз предметните анализи.

Анализите кои се прават во однос на пазарната цена на електричната енергија и поред депресијата предизвикана од пандемијата се очекува да расте и до 3% годишно. Во анализите од оваа студија прифатено е да се смета со стапка од 3%.

По однос на прогноза на инфлацијата ќе оперираме со просечна годишна стапка od 1%.

Во овој момент ќе сметаме финансиската конструкција да се затвори делумно со сопствени средства и делумно со инвестициски кредит од банките. Искуствено за ваков вид и обем на инвестиции во пресметките ќе сметаме со сопствено учество од 20% и банкарски кредит од 80%, рок на враќање на кредитот 10 години со каматна стапка од 4% годишно.

Трошоците за ДДВ се предвидува да се обезбедат или од сопствени извори или со кусорочна позајмица од банките.

Пазарна цена на електричната енергија

Пандемијата во светот предизвика општа рецесија. Како рефлексија на овие состојби и побарувачката на електрична енергија се намали. Последица на тоа е намалување на пазарната цена на електричната енергија. Експертите кои го познаваат овој пазар очекуват дека со попуштање на пандемијата цената нагло ќе порасне поради наглото зголемување на побарувачката. Тие препорачуват во близок период модел на договор за формирање на цената на енергијата на дневна или месечна основа.

Пазарната цена е определувана врз основа на остварените спот цени на Унгарската берза HUPX.

Продажбата се остварува преку лиценцирани трговци на електрична енергија.

Од тие причини во нашите калкулации ќе сметаме со вршните просечни месечни и годишна цени.

Во овој момент цените на енергијата на берзите е нестабилна со голем скок и вариации. Прогнозите се дека ќе се стабилизират на висина од најмалку 120,00 до 150,00 EUP/MWh.

Во табелата се гледа како се формира крајната цена за производителот.

Месец	Средна цена (EUR/MWh)			
	HU	SK	CZ	RO
Јануари	73.23	58.79	55.34	75.01
Февруари	49.56	45.33	45.11	48.60
Март	39.72	33.36	33.05	38.48
Април	46.47	39. 0	38.00	45.08
Мај	42.12	37.8	37.87	40.73
Јуни	41.31	34.58	33.84	38.87
Јули	54.95	42.04	42.02	55.29
Август	58.69	40.66	39.79	60.19
Септември	55. 0	43.39	39.72	60.64
Октомври	57.01	41.89	38.74	57.38
Ноември	43.93	42.10	41.98	42.71
Деќември	41.08	38 92	37.27	40.89

Продажба	020	2021	2022	2023	2024
Рабат (%)	**9.55%**	**9.55%**	**9.55%**	**9.55%**	**9.55%**
HUPX Spot цена	**64.99**	**69.49**	**73.99**	**78.42**	**82.72**
HUDEX BL годишна цена	60	63.51	66.94	70.24	73.36
Прод.цена	58.78	62.85	66.92	70.93	74.82
EDS 2 MEPSO@HUPXx1.4	9 .99	97.29	103.58	109.79	115.8
За балансирање 3%HUDEX	2.73	2.92	3.11	3.29	3.47
Крајна цена	**56.05**	**59.94**	**63.82**	**67.64**	**71.35**

* Податоците се добиени од лиценциран трговец на електрична енергија на 05.11,2019 година.

Во нашиот модел на финансирање предвидуваме стапка на зголемување на пазарната цената од 3% годишно за периодот од 2022 година па натаму. Во Германија се смета со ваква стапка.

Денес цените на берзите се многу повисоки, поради значителното пореметување помеѓу побарувачката и понудата. Се прогнозира стабилизирање на цената на околу 120-150 EUR/MWh.

Зелени сертификати

Овие сертификати ги издава Агенцијата за енергетика. Според информациите од агенцијата досега ваков сертификат никој не побарал и не е издаден.

Овие сертификати би требело да можат да се продаваат на берза. Во овој момент се спекулира со цена од околу 20,00 EUR/TCO2 . Еден тон заштеда на јаглен диоксид се калкулира со производство од фотоволтаици на електрична енергија со околу 900-1000 kWh.

Приходите од продажба на зелените сертификати се добродојдени и имат значително влијание врз профитабилноста на проектот. Доколку се користи премија, зелените сертификати не се издават.

Поради несредени бирократски процедури, недостаток на искуство на агенцијата по однос на издавањето на овие сертификати не се очекува во скора иднина тие да станат реалност. Во исто време во ЕУ се заговарат промени во регулативата кое ќе може да има влијание врз работата на берзите со зелените сертификати.

Тргување со електрична енергија

Продажбата на произведената енергија се врши на слободниот пазар на електрична енергија преку трговци под услови на потпишан договор.

Законот на трговецот му наложува да обезбеди прекуграничен капацитет, балансирање на енергија и трошоци за транспорт. Цената треба да биде конечна за производителот на енергија.

За да може да тргува со произведената енергија, компанијата треба да има лиценца за производство. Оваа лиценца се добива од Регулаторната комисија за време на изградбата на централата.

Прогноза на приходите

Приходи во првата оперативна година:

месец	E'm (0o)	E(kWh)-0o	EUR/kWh	EUR
Јан	68.5	48741	0.12	5849
Феб	86.0	61193	0.12	7343
Март	121.0	86098	0.12	10332
Апр	140.5	99973	0.12	11997
Мај	153.0	108867	0.12	13064
Јуни	159.6	113563	0.12	13628
Јули	175.9	125162	0.12	15019
Авг	171.2	121817	0.12	14618
Септ	138.4	98479	0.12	11817
Окт	119.1	84746	0.12	10169
Нов	89.0	63328	0.12	7599
Дец	70.3	50022	0.12	6003
Total for year	**1492.5**	**1061988**	**0.12**	**127439**
Year-to-year variability	**44.65**	**31771**	**0.12**	**3812**

Поради стареење на панелите годишната стапка на намалување на производството изнесува 0,8% годишно.

Пазарната цена на енергијата на слободниот пазар по 2022 год. сметано е дека ќе расте со стапка од 3% годишно .

Годишни приходи	2022	2023	2024	2025	2026	2027	2028	2036
kWh инсталирани	1061988	1061988	1061988	1061988.375	1061988.375	1061988.375	1061988.375	1061988.375
Користен капацитет	100%	100%	100%	100.0%	100.0%	100.0%	100.0%	100.0%
Актуелно kWh	1061988	1061988	1061988	1061988	1061988	1061988	1061988	1061988
Цена за 1 MWh	120.00	123.60	127.31	131.13	135.06	139.11	143.29	176.22
Годишен пораст на цена %	100%	103.0%	103.0%	103.0%	103.0%	103.0%	103.0%	103.0%
Годишни приходи	127,439	131,262	135,200	139,256	143,433	147,736	152,168	187,148

Прогноза на придружните трошоци

Основните придружни трошоци за оваа централа вклучуват трошоци за управување и одржување(O&M), осигурување и плати на работниците. Пристапот во предвидување на овие трошоци е како што следи:

- Трошоците за управување и одржување (O&M) се пресметани на 3,415 EUR во првата година. Предвиден е пораст на цените од 1.0% годишно. На крајот од предвидениот период од 15 години вкупните трошоци за одржување O&M ќе изнесуват 3,965 EUR, што

претставува 0,78% од CapEx. Тие трошоци воглавном се однесуват на материјални трошоци за поправки на огрдата, косење на тревата, оштетени делови од опремата и тн.

- Трошоците за осигурување се пресметани со 0.03% од вкупните инвестициони трошоци CapEx или 1,704 EUR во првата година.

Финансиска конструкција и амортизација на кредитот

Претпоставена финансиска конструкција:

	%
Инвестиција	100%
Сопствени	20%
Кредит	80%

Амортизација на кредитот:

Year	1	2	3	4	5	6	7	8	9	10
Основица	45,445	45,445	45,445	45,445	45,445	45,445	45,445	45,445	45,445	45,445
Преостанат износ	454,451	409,006	363,561	318,116	272,671	227,225	181,780	136,335	90,890	45,445
Камата	13,633.53	12,270.17	10,906.82	9,543.47	8,180.12	6,816.76	5,453.41	4,090.06	2,726.71	1,363.35
Ануитет	59,079	57,715	56,352	54,989	53,625	52,262	50,898	49,535	48,172	46,808

Прогноза на билансот на успех

- Врз основа на претходните податоци за потенцијалните приходи, и поврзаните трошоци, долната табела го илустрира билансот на успех за предвидениот период. Поради големината на табелата податоците се прикажани за првите 7 години и во 15-та година кога истекува периодот за отплата на кредитот.

Со ставање на централата во полн погон приходите ќе отпочнат со износ од **127,439** EUR

- Во наредниот период од 15 години, поради намалување на производството во панелите а од друга страна поради порастот на цената на енергијата приходите ќе изнесуват 192,762 EUR . Откако ќе се земат предвид вкупните оперативни трошоци, во првата година бизнисот ќе заработи EBITDA (заработка пред камата, данок и амортизација-бруто добивка) 122,319 EUR а во 15-ста година ќе биде 186,877 EUR. Во првата година со маргина од 94%.
- Годишната стапка на амортизација на проектот земена е 3,4% што одговара на стапка за период од 30 години.

- Откако се земат предвид трошоците за финансирање и данокот на добивка, деловната активност остварува нето добивка во првата година од 80,775 EUR(со маргина од 63%) а заради намалување на трошоците на финансирање профитабилноста на крајот од разгледуваниот период изнесува 151,148 EUR(со маргина од 78%).

БИЛАНС НА УСПЕХ

Cash flow	1	2	3	4	5	6	7	15
Приходи	**127,439**	**131,262**	**135,200**	**139,256**	**143,433**	**147,736**	**152,168**	**192,762**
Инвестиции	568,064							
Вкупни расходи	**5,120**	**5,171**	**5,223**	**5,275**	**5,328**	**5,381**	**5,435**	**5,885**
Оперативни трошоци	5,120	5,171	5,223	5,275	5,328	5,381	5,435	
EBITDA	**122,319**	**126,091**	**129,977**	**133,981**	**138,106**	**142,355**	**146,734**	**186,877**
EBITDA маргина	96%	96%	96%	96%	96%	96%	96%	97%
Амортизација	18,935	18,935	18,935	18,935	18,935	18,935	18,935	18,935
Оперативен профит	**103,384**	**107,155**	**111,042**	**115,045**	**119,170**	**123,420**	**127,798**	**167,942**
Оперативна маргина	81%	82%	82%	83%	83%	84%	84%	87%
Камати	13,634	12,270	10,907	9,543	8,180	6,817	5,453	
Профит пред оданочување	**89,750**	**94,885**	**100,135**	**105,502**	**110,990**	**116,603**	**122,345**	**167,942**
Маргина	70%	72%	74%	76%	77%	79%	80%	87%
Tax(10%)	8,975	9,489	10,013	10,550	11,099	11,660	12,234	16,794
Нето профит	**80,775**	**85,397**	**90,121**	**94,952**	**99,891**	**104,943**	**110,110**	**151,148**
Маргина на нето профит	63%	65%	67%	68%	70%	71%	72%	78%

Економски индикатори и анализа на чувствителноста

Ќе ја користиме внатрешната стапка на рентабилност (IRR) и нето сегашната вредност (NPV) за да ја процениме атрактивноста на проектот.

Економските индикатори ќе ги пресметаме со користење на редот со вредности за нето профитот.

Амортизацијата на имотот инвеститорот може да ја планира според негова потреба но не помалку од 2 години. Вообичаено е на период од 10 години па нагоре.

Условите на кредитирање може да бидат различни од оние што ги прикажавме. Треба да се напомене дека намалениот рок на отплата го подига прагот на рентабилност на проектот.

Од билансот на успех може да се види дека рентабилноста на проектот значително зависи од трите компоненти; производството на електрична енергија, цената на енергијата и висината на инвестиционите трошоци. Ќе спроведеме анализа на чувствителноста на профитабилноста на инвестицијата од промена на претходно наведените компоненти. Сосема е прифатливо чувствителноста да се согледа за поединечна промена на трите компоненти во подрачје од -10% до +10%.

Економски индикатори за прогнозираната состојба

Пресметката се заснова на низата за нето профит

IRR(%)=	**19.6%**
NPV(EUR)=	**869,513**

За наши услови стапката IRR е поголемо од цената на капиталот.

Цена на капиталот

Cost of capital estimation	
Weighted average cost of capital (WACC)	
Denar denominated nominal Risk Free Rate estimate (Rf)	2.75%
Green & Renewable Energy - 84 companies	
β Unlevered, corrected for cash	0.78
Company - target D/E	1
Tax rate (t)	10.00%
Company β Levered	**1.48**
Equity risk premium (ERP)	5.69%
Country risk premium (CRP)	5.12%
Small-cap firm premium	0.00%
Cost of equity (Re)	**16.30%**
Denar denominated nominal Risk Free Rate estimate (Rf)	2.75%
Cost of Debt - spread (s)	-0.25%
Cost of debt (Rd)	2.50%
Weight of debt (wd)	50.00%
Weight of equity (we)	50.00%
WACC	**9.30%**

ЗАКЛУЧОК

Врз основа на податоците за висината на трошоците за изградба на фотоволтна централа со вкупен капацитет до 711,55 kW и вкупните приходи остварени од продажба на електрична енргија и можноста во иднина од тргување со зелените сертификати (карбон) кредити постои економска оправданост за вложување во изградба на ваков тип на енергетски постројки.

Уште повеќе ако се земе во предвид ниското ниво на ризик, постојаноста и сигурноста на енергенсот за производство и докажаната технологија со лесно предвидливи ефекти (приходи) и минимални оперативни расходи.

Проектот го подига локалниот стандард и дава допринос за задржување на населението во руралните средини. Проектот има карактер на дисперзија на индустријата во руралните средини. Проектот допринесува за намалување на загубите на енергија во локалната електро енергетска мрежа.

Економските индикатори NPV (net present value) и IRR(internal rate of return) во сите анализирани случаи се позитивни.

Проектот е профитабилен во тек на целокупниот период од 20 години како и во секое сценарио.

Од бизнисот се очекува во првата година да генерира приходи од минимум 127,439 EUR**.** Во наредните години приходот би се зголемувал поради очекуваното зголемување на продажната цена на енергијата.

Понатаму, се очекува бизнисот во првата оперативна година да генерира слободен капитал FCFF (free cash flow to firm) од околу **€ 122,319**

Севкупно, проектот ќе чини **€ 568,064**, и се очекува во рок од 16 месеци да биде потполно во употреба и со полн капацитет. Веројатноста овие капитални трошоци да бидат пониски одошто повисоки е голема со оглед на движењата на цените на главната опрема на пазарот.

Во пресметките продажната цена е утврдена врз основа на податоци добиени од една трговска фирма со електрична енергија кои од страна на фирмата се означени со повоздржан пораст (песимистичка варијанта).

Економските индикатори изнесуват **NPV=€ 869,513** а за **IRR=19,6%.**

Со оглед на движењето на цените за опрема на пазарот, мала е веројатноста дека капиталните трошоци ќе се зголемуват. Стапката од IRR = 19,6% сеуште е поголема од просечната вредност на цената на капиталот од 9,3% која важи за наши Македонски услови.

За да се одржи производството на опремата потребно е посебно внимание да се сврти при одржување на чистотата на панелите и отстранување на високата трева која може да ги засени панелите.

Изготвено од:

Сашо Генчев

Performance of grid-connected PV

PVGIS-5 estimates of solar electricity generation:

Provided inputs:

Latitude/Longitude:	41.314,21.509
Horizon:	Calculated
Database used:	PVGIS-SARAH2
PV technology:	Crystalline silicon
PV installed:	1 kWp
System loss:	6 %

Simulation outputs

Slope angle:	34 (opt) °
Azimuth angle:	-5 °
Yearly PV energy production:	1495.56 kWh
Yearly in-plane irradiation:	1756.04 kWh/m²
Year-to-year variability:	55.65 kWh
Changes in output due to:	
Angle of incidence:	-2.75 %
Spectral effects:	0.8 %
Temperature and low irradiance:	-7.57 %
Total loss:	-14.83 %
PV electricity cost [per kWh]:	30.035 per kWh

Outline of horizon at chosen location:

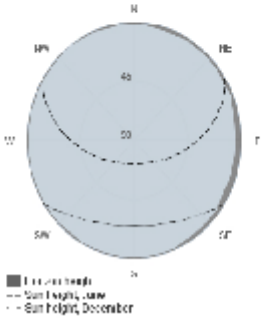

Monthly energy output from fix-angle PV system:

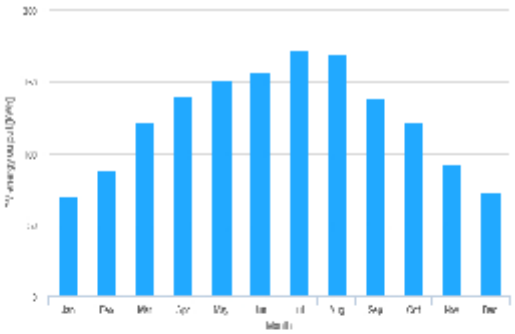

Monthly in-plane irradiation for fixed-angle:

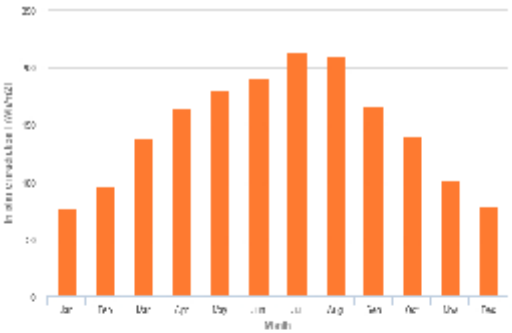

Monthly PV energy and solar irradiation

Month	E_m	H(i)_m	SD_m
January	70.7	76.6	21.5
February	87.9	96.4	21.6
March	122.1	137.8	17.6
April	139.9	163.2	16.0
May	150.7	179.6	8.7
June	156.4	190.3	10.3
July	172.7	213.5	7.7
August	169.8	210.0	8.3
September	139.1	167.0	13.6
October	121.5	140.5	19.3
November	91.9	101.8	15.4
December	73.0	79.3	20.9

E_m: Average monthly electricity production from the defined system [kWh].

H(i)_m: Average monthly sum of global irradiation per square meter received by the modules of the given system [kWh/m²].

SD_m: Standard deviation of the monthly electricity production due to year-to-year variation [kWh].

The European Commission maintains this website to enhance public access to information about its initiatives and European Union policies in general. Our goal is to keep the information timely and accurate. If errors are brought to our attention, we will try to correct them. However, the Commission accepts no responsibility or liability whatsoever with regard to the information on this site.

It is our goal to minimise disruption caused by technical errors. However, some data or information on this site may have been created or structured in files or formats that are not error-free and we cannot guarantee that our service will not be interrupted or otherwise affected by such problems. The Commission accepts no responsibility with regard to such problems incurred as a result of using this site or any linked external sites.

For more information, please visit https://ec.europa.eu/info/legal-notice_en

PVGIS ©European Union, 2001-2022.

Reproduction is authorised, provided the source is acknowledged, save where otherwise stated.

Joint Research Centre

Report generated on 2022/11/26

Performance of grid-connected PV

PVGIS-5 estimates of solar electricity generation:

Provided inputs:

Latitude/Longitude:	41.314,21.509
Horizon:	Calculated
Database used:	PVGIS-SARAH2
PV technology:	Crystalline silicon
PV installed:	1 kWp
System loss:	6 %

Simulation outputs

Slope angle:	30 °
Azimuth angle:	-5 °
Yearly PV energy production:	1492.41 kWh
Yearly in-plane irradiation:	1753.18 kWh/m²
Year-to-year variability:	54.14 kWh
Changes in output due to:	
Angle of incidence:	-2.78 %
Spectral effects:	0.78 %
Temperature and low irradiance:	-7.57 %
Total loss:	-14.87 %
PV electricity cost [per kWh]:	30.098 per kWh

Outline of horizon at chosen location:

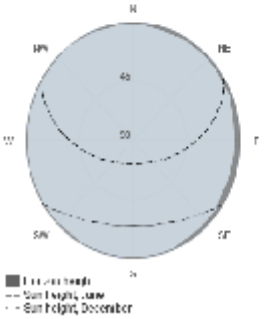

Monthly energy output from fix-angle PV system:

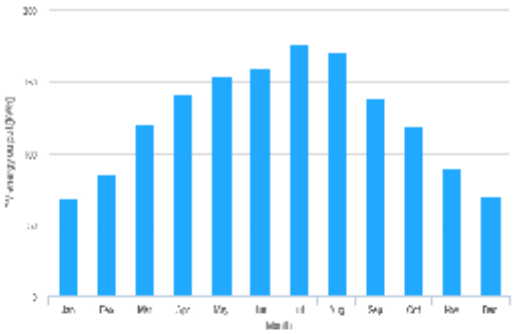

Monthly in-plane irradiation for fixed-angle:

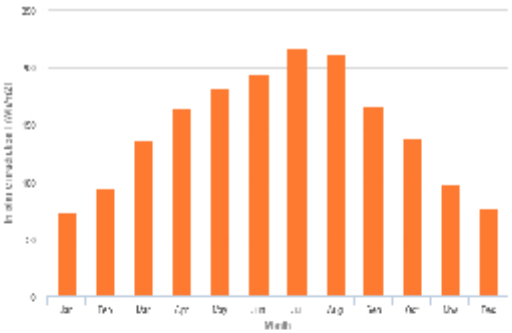

Monthly PV energy and solar irradiation

Month	E_m	H(i)_m	SD_m
January	68.5	74.2	20.4
February	86.0	94.3	20.8
March	121.0	136.6	17.2
April	140.5	163.9	16.0
May	153.0	182.3	8.9
June	159.6	194.3	10.6
July	175.9	217.4	7.9
August	171.2	211.6	8.3
September	138.4	166.1	13.3
October	119.1	137.6	18.6
November	89.0	98.5	14.6
December	70.3	76.5	19.8

E_m: Average monthly electricity production from the defined system [kWh].

H(i)_m: Average monthly sum of global irradiation per square meter received by the modules of the given system [kWh/m²].

SD_m: Standard deviation of the monthly electricity production due to year-to-year variation [kWh].

The European Commission maintains this website to enhance public access to information about its initiatives and European Union policies in general. Our goal is to keep this information timely and accurate. If errors are brought to our attention, we will try to correct them. However, the Commission accepts no responsibility or liability whatsoever with regard to the information on this site.

It is our goal to minimise disruption caused by technical errors. However, some data or information on this site may have been created or structured in files or formats that are not error-free and we cannot guarantee that our service will not be interrupted or otherwise affected by such problems. The Commission accepts no responsibility with regard to such problems incurred as a result of using this site or any linked external sites.

For more information, please visit https://ec.europa.eu/info/legal-notice_en

PVGIS ©European Union, 2001-2022.

Reproduction is authorised, provided the source is acknowledged, save where otherwise stated.

Joint Research Centre

Report generated on 2022/11/26

Performance of grid-connected PV

PVGIS-5 estimates of solar electricity generation:

Provided inputs:

Latitude/Longitude:	41.314,21.509
Horizon:	Calculated
Database used:	PVGIS-SARAH2
PV technology:	Crystalline silicon
PV installed:	1 kWp
System loss:	6 %

Simulation outputs

Slope angle:	25 °
Azimuth angle:	-5 °
Yearly PV energy production:	1480.99 kWh
Yearly in-plane irradiation:	1740.7 kWh/m²
Year-to-year variability:	51.97 kWh
Changes in output due to:	
Angle of incidence:	-2.84 %
Spectral effects:	0.77 %
Temperature and low irradiance:	-7.55 %
Total loss:	-14.92 %
PV electricity cost [per kWh]:	30.331 per kWh

Outline of horizon at chosen location:

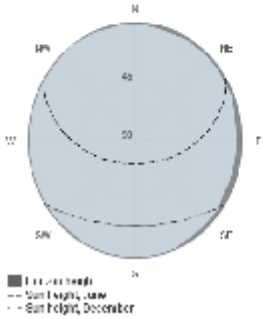

Monthly energy output from fix-angle PV system:

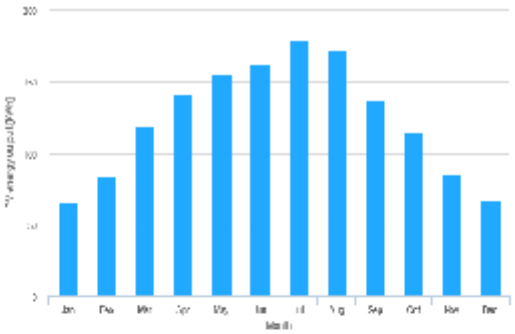

Monthly in-plane irradiation for fixed-angle:

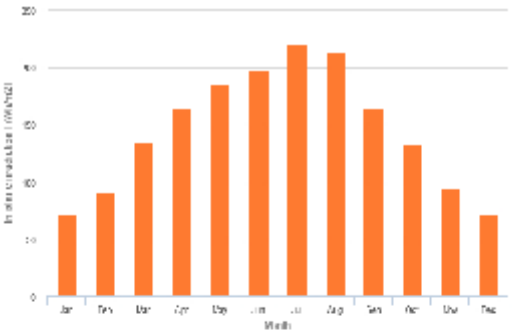

Monthly PV energy and solar irradiation

Month	E_m	H(i)_m	SD_m
January	65.4	71.0	18.8
February	83.2	91.3	19.6
March	119.1	134.3	16.7
April	140.6	163.8	15.9
May	155.1	184.8	9.1
June	162.9	198.2	10.9
July	179.0	221.1	8.0
August	172.0	212.4	8.4
September	136.8	164.0	13.0
October	115.5	133.3	17.7
November	84.8	93.9	13.6
December	66.6	72.5	18.2

E_m: Average monthly electricity production from the defined system [kWh].

H(i)_m: Average monthly sum of global irradiation per square meter received by the modules of the given system [kWh/m²].

SD_m: Standard deviation of the monthly electricity production due to year-to-year variation [kWh].

The European Commission maintains this website to enhance public access to information about its initiatives and European Union policies in general. Our goal is to keep the information timely and accurate. If errors are brought to our attention, we will try to correct them. However, the Commission accepts no responsibility or liability whatsoever with regard to the information on this site.

It is our goal to minimise disruption caused by technical errors. However, some data or information on this site may have been created or structured in files or formats that are not error-free and we cannot guarantee that our service will not be interrupted or otherwise affected by such problems. The Commission accepts no responsibility with regard to such problems incurred as a result of using this site or any linked external sites.

For more information, please visit https://ec.europa.eu/info/legal-notice_en

PVGIS ©European Union, 2001-2022.

Reproduction is authorised, provided the source is acknowledged, save where otherwise stated.

Joint Research Centre

Report generated on 2022/11/26

Performance of grid-connected PV

PVGIS-5 estimates of solar electricity generation:

Provided inputs:

Latitude/Longitude:	41.314,21.509
Horizon:	Calculated
Database used:	PVGIS-SARAH2
PV technology:	Crystalline silicon
PV installed:	1 kWp
System loss:	6 %

Simulation outputs

Slope angle:	20 °
Azimuth angle:	-5 °
Yearly PV energy production:	1461.23 kWh
Yearly in-plane irradiation:	1718.38 kWh/m²
Year-to-year variability:	49.46 kWh
Changes in output due to:	
Angle of incidence:	-2.93 %
Spectral effects:	0.75 %
Temperature and low irradiance:	-7.5 %
Total loss:	-14.96 %
PV electricity cost [per kWh]:	30.741 per kWh

Outline of horizon at chosen location:

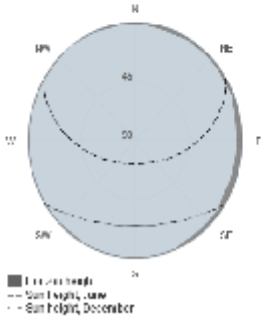

Monthly energy output from fix-angle PV system:

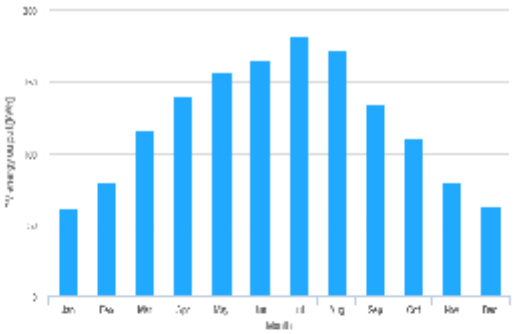

Monthly in-plane irradiation for fixed-angle:

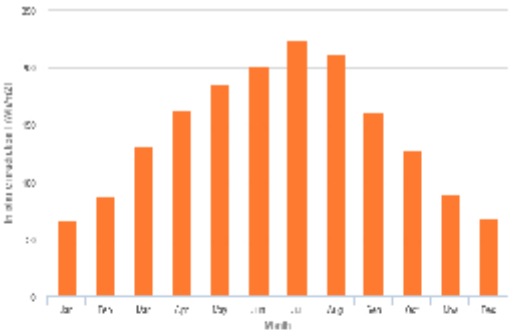

Monthly PV energy and solar irradiation

Month	E_m	H(i)_m	SD_m
January	61.9	67.4	17.1
February	79.9	87.7	18.3
March	116.6	131.4	16.0
April	140.0	162.9	15.7
May	156.5	186.2	9.2
June	165.4	201.0	11.1
July	181.2	223.5	8.1
August	171.9	212.0	8.3
September	134.5	161.1	12.5
October	111.1	128.2	16.6
November	80.0	88.8	12.4
December	62.4	68.2	16.5

E_m: Average monthly electricity production from the defined system [kWh].

H(i)_m: Average monthly sum of global irradiation per square meter received by the modules of the given system [kWh/m²].

SD_m: Standard deviation of the monthly electricity production due to year-to-year variation [kWh].

The European Commission maintains this website to enhance public access to information about its initiatives and European Union policies in general. Our goal is to keep the information timely and accurate. If errors are brought to our attention, we will try to correct them. However, the Commission accepts no responsibility or liability whatsoever with regard to the information on this site.

It is our goal to minimise disruption caused by technical errors. However, some data or information on this site may have been created or structured in files or formats that are not error-free and we cannot guarantee that our service will not be interrupted or otherwise affected by such problems. The Commission accepts no responsibility with regard to such problems incurred as a result of using this site or any linked external sites.

For more information, please visit https://ec.europa.eu/info/legal-notice_en

PVGIS ©European Union, 2001-2022.

Reproduction is authorised, provided the source is acknowledged, save where otherwise stated.

Joint Research Centre

Report generated on 2022/11/26

ГРАФИЧКИ ПРИЛОЗИ

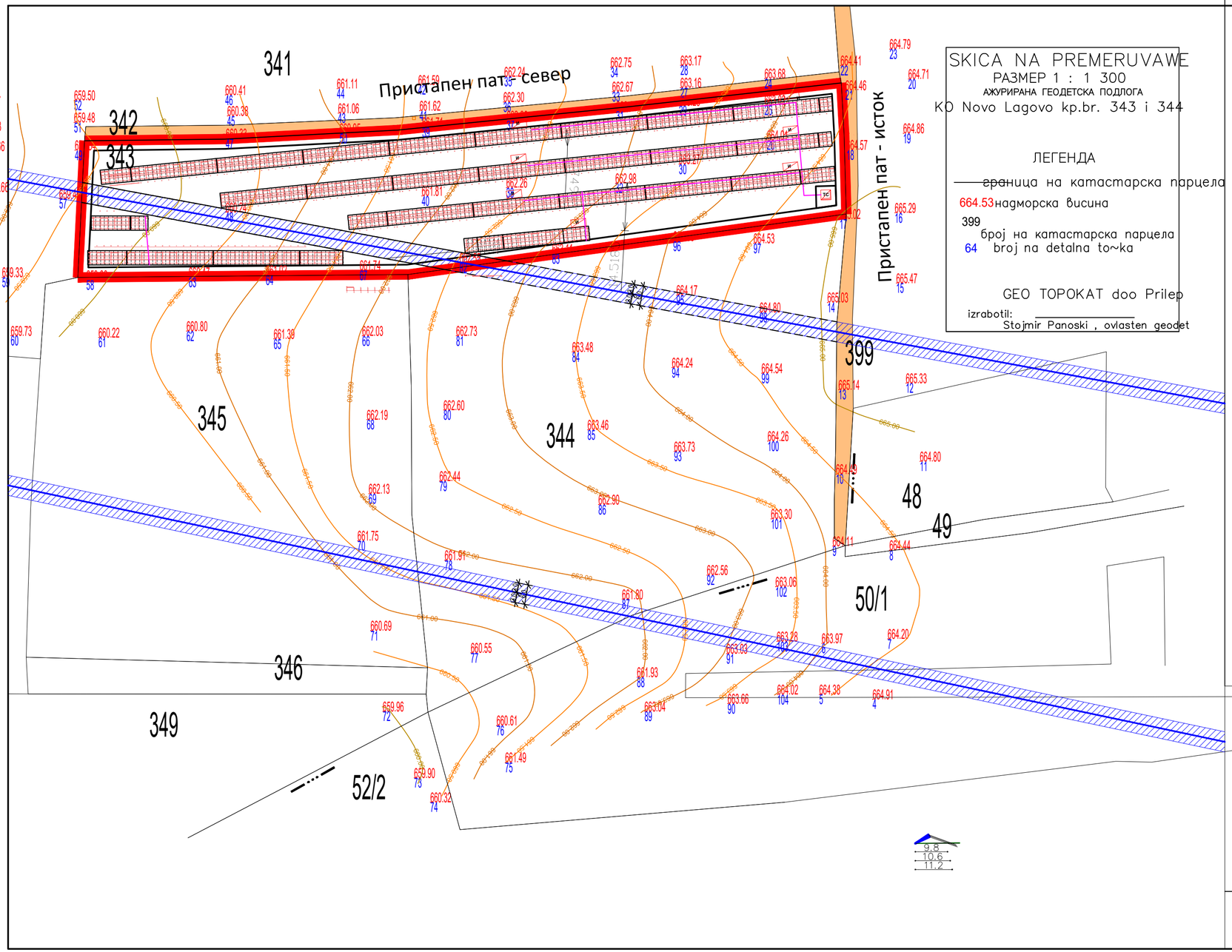

ИДЕЕН ПРОЕКТ ЗА ИЗРАБОТКА НА

Урбанистички план вон населено место со намена Е1.13 - Површински соларни и фотоволтаични електрани (фотонапонски панели за производство на електрична енергија кои се градат на земјиште) на КП 343 КО Ново Лагово, Општина Прилеп

ЛЕГЕНДА:

- ГРАНИЦА НА ПЛАНСКИ ОПФАТ П=0.98ха
- ЦЕВКОВОД ЗА НАВОДНУВАЊЕ (АД ВОДОСТОПАНСТВО НА Р.С.М.)
- ЗАШТИТЕН ПОЈАС НА ЦЕВКОВОД - ВОДОСТОПАНСТВО
- ПОВРШИНА ЗА ГРАДЕЊЕ- ПАНЕЛИ И ТРАФОСТАНИЦА
- ТРАСА ЗА КАБЛИ
- ТС ТРАФОСТАНИЦА
- И ИНВЕРТОР

НОМИНАЛНА СНАГА НА ПАНЕЛОТ 665 Wp
ДИМЕНЗИИ НА ПАНЕЛОТ 2.384x1303x35mm
БРОЈ НА ПАНЕЛИ 1070
ПАНЕЛИ ВО СТРИНГ 20 и 18
ВКУПНО НИЗИ 53
НОМИНАЛНА СНАГА 711.55 kW
ПОВРШИНА НА ГРАДЕЖНАТА ПАРЦЕЛА 8169.4 m2
ДВОРЕДНА КОНСТРУКЦИЈА
РАСОЈАНИЕ ПОМЕЃУ РЕДОВИ 10.60 m
НАГИБ НА ПАНЕЛИТЕ 30 степени.

ИНВЕСТИТОР: ВИКТОР ЈАМАЛОВ, БИЉАНА ТАСЕВА	ДРУШТВО ЗА ПРОЕКТИРАЊЕ, ТРГОВИЈА И ИНЖЕНЕРИНГ ДООЕЛ ВЕЛЕС **УРБАН ПРОЕКТИНГ** УЛИЦА "НИКОЛА ОРОВЧАНЕЦ" БРОЈ 1 - ВЕЛЕС	(М.П.)
ЛОКАЛИТЕТ: **КО НОВО ЛАГОВО ОПШТИНА ПРИЛЕП**	ЛИЦЕНЦА БРОЈ: 0054	
ВИД НА ПЛАН: **УРБАНИСТИЧКИ ПРОЕКТ ВОН ОПФАТ НА УРБАНИСТИЧКИ ПЛАН**	РАБОТЕН ТИМ: ДИПЛ. ИНЖ. АРХ. БИЉАНА ТАСЕВА, ОВЛАСТУВАЊЕ БРОЈ 0367	ПОТПИС:
ТЕХНИЧКИ БРОЈ: 69/22		
ДЕКЕМВРИ 2022 — РАЗМЕР: **1/1000**		
ЦРТЕЖ/ПРИЛОГ: **ИДЕЕН ПРОЕКТ**	УПРАВИТЕЛ: дипл.инж.арх. БИЉАНА ТАСЕВА	БРОЈ НА ЛИСТ: 01