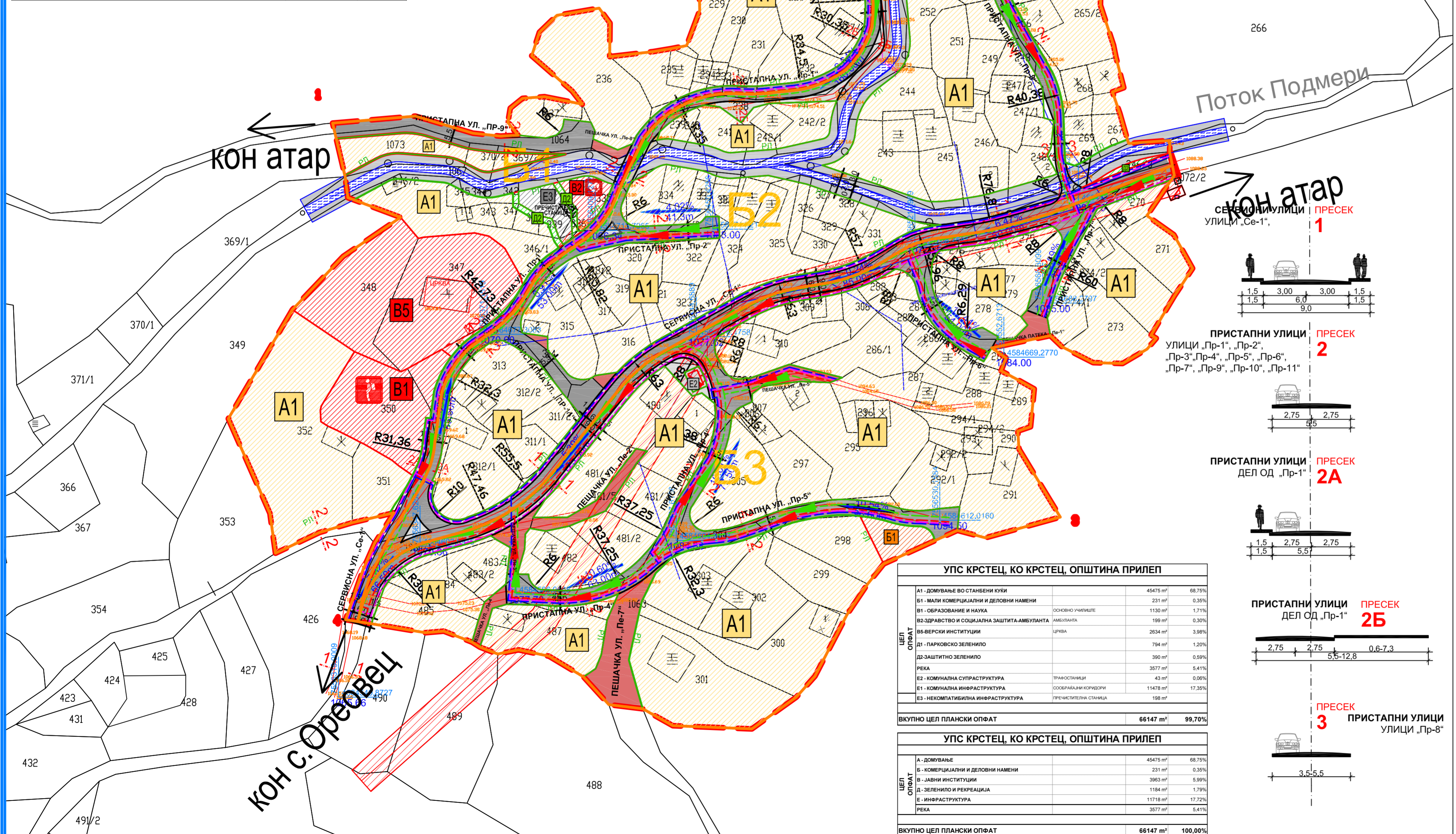


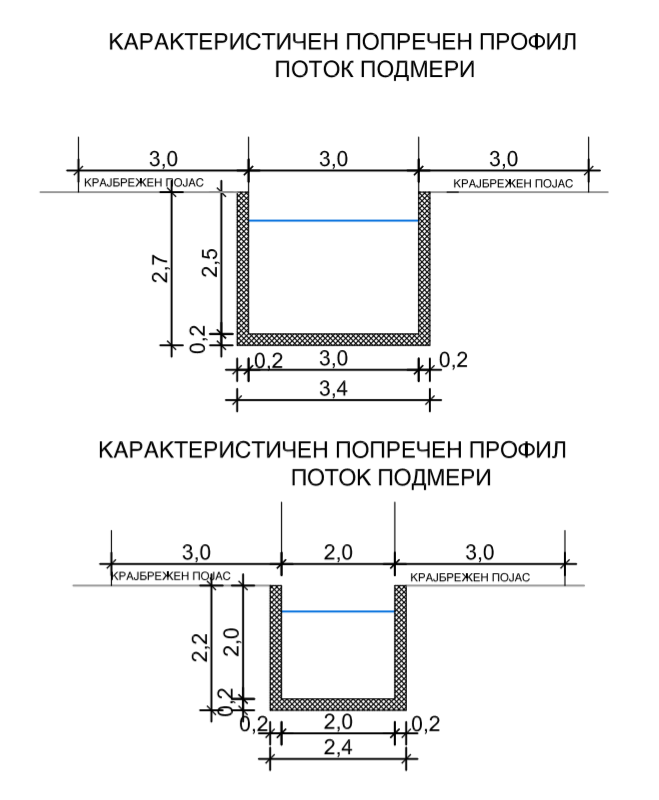
| УПС КРСТЕЦ, КО КРСТЕЦ, ОПШТИНА ПРИЛЕП | | | |
|---------------------------------------|---|----------------------|-----------------------------|
| 1 | A1 - ДОМУВАЊЕ ВО СТАНБЕНИ КУКИ | | 9595 m ² 96,71% |
| | B1 - ОБРАЗОВАНИЕ И НАУКА | ОСНОВНО УЧИЛИШТЕ | 1130 m ² 6,68% |
| | B2 - ЗДРАВСТВО И СОЦИЈАЛНА ЗАШТИТА | АМБУЛАНТА | 199 m ² 1,17% |
| | B5 - ВЕРСКИ ИНСТИТУЦИИ | ЦРКВА | 2634 m ² 15,57% |
| | D2 - ЗАШТИТНО ЗЕЛЕНИЛО | | 221 m ² 1,30% |
| | РЕКА | | 900 m ² 5,32% |
| | E1 - КОМУНАЛНА ИНФРАСТРУКТУРА | СООБРАЌАЈНИ КОРИДОРИ | 2042 m ² 12,07% |
| | E3 - НЕКОМПАТИБИЛНА ИНФРАСТРУКТУРА | ПРЕЧИСТЕЛНА СТАНЦИЈА | 198 m ² 1,17% |
| | ВКУПНО | | 16918,32 100,00% |
| 2 | A1 - ДОМУВАЊЕ ВО СТАНБЕНИ КУКИ | | 16072 m ² 66,42% |
| | D1 - ПАРКОВСКО ЗЕЛЕНИЛО | | 794 m ² 3,28% |
| | D2 - ЗАШТИТНО ЗЕЛЕНИЛО | | 169 m ² 0,70% |
| | РЕКА | | 2677 m ² 11,08% |
| | E2 - КОМУНАЛНА ИНФРАСТРУКТУРА | СООБРАЌАЈНИ КОРИДОРИ | 4484 m ² 18,53% |
| | ВКУПНО | | 24196,67 100,00% |
| 3 | A1 - ДОМУВАЊЕ ВО СТАНБЕНИ КУКИ | | 19808 m ² 79,13% |
| | B1 - МАЛИ КОМЕРЦИЈАЛНИ И ДЕЛОВНИ НАМЕНИ | | 231 m ² 0,92% |
| | E2 - КОМУНАЛНА СУПРАСТРУКТУРА | ТРАФОСТАНИЦИ | 43 m ² 0,17% |
| | E1 - КОМУНАЛНА ИНФРАСТРУКТУРА | СООБРАЌАЈНИ КОРИДОРИ | 4951 m ² 19,78% |
| | ВКУПНО | | 25032,35 100,00% |
| ВКУПНО ЦЕЛ ПЛАНСКИ ОПФАТ | | | 66147 m² |



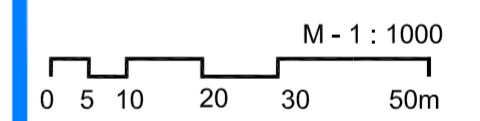
| УПС КРСТЕЦ, КО КРСТЕЦ, ОПШТИНА ПРИЛЕП | | | |
|---------------------------------------|--|----------------------|------------------------------------|
| ЦЕЛ ОПФАТ | A1 - ДОМУВАЊЕ ВО СТАНБЕНИ КУКИ | | 45475 m ² 68,75% |
| | B1 - МАЛИ КОМЕРЦИЈАЛНИ И ДЕЛОВНИ НАМЕНИ | | 231 m ² 0,35% |
| | B2 - ОБРАЗОВАНИЕ И НАУКА | ОСНОВНО УЧИЛИШТЕ | 1130 m ² 1,71% |
| | B5 - ЗДРАВСТВО И СОЦИЈАЛНА ЗАШТИТА-АМБУЛАНТА | АМБУЛАНТА | 199 m ² 0,30% |
| | B5 - ВЕРСКИ ИНСТИТУЦИИ | ЦРКВА | 2634 m ² 3,88% |
| | D1 - ПАРКОВСКО ЗЕЛЕНИЛО | | 794 m ² 1,20% |
| | D2 - ЗАШТИТНО ЗЕЛЕНИЛО | | 390 m ² 0,59% |
| | РЕКА | | 3077 m ² 6,41% |
| | E2 - КОМУНАЛНА СУПРАСТРУКТУРА | ТРАФОСТАНИЦИ | 43 m ² 0,09% |
| | E1 - КОМУНАЛНА ИНФРАСТРУКТУРА | СООБРАЌАЈНИ КОРИДОРИ | 11428 m ² 17,39% |
| | E3 - НЕКОМПАТИБИЛНА ИНФРАСТРУКТУРА | ПРЕЧИСТЕЛНА СТАНЦИЈА | 198 m ² 0,29% |
| | ВКУПНО ЦЕЛ ПЛАНСКИ ОПФАТ | | 66147 m² 99,70% |
| УПС КРСТЕЦ, КО КРСТЕЦ, ОПШТИНА ПРИЛЕП | | | |
| ЦЕЛ ОПФАТ | A - ДОМУВАЊЕ | | 45475 m ² 68,75% |
| | B - КОМЕРЦИЈАЛНИ И ДЕЛОВНИ НАМЕНИ | | 231 m ² 0,35% |
| | C - ОБРАЗОВАНИЕ И НАУКА | | 3963 m ² 5,99% |
| | D - ЗЕЛЕНИЛО И РЕКРЕАЦИЈА | | 1184 m ² 1,79% |
| | E - ИНФРАСТРУКТУРА | | 11718 m ² 17,72% |
| | РЕКА | | 3077 m ² 4,41% |
| | ВКУПНО ЦЕЛ ПЛАНСКИ ОПФАТ | | 66147 m² 100,00% |

ЛЕГЕНДА

- ГРАНИЦА НА ПЛАНСКИ ОПФАТ 6,6147 ха
 - ГРАНИЦА НА БЛОК
 - НУМЕРАЦИЈА НА БЛОК
 - ГРАНИЦА НА НАМЕНСКА ЗОНА
 - РЕГУЛАЦИОНА ЛИНИЈА
 - ЕЛЕМЕНТИ НА СООБРАЌАЈ
 - ОСКА НА СООБРАЌАЈНИЦА
- ### НАМЕНА
- A1 - ДОМУВАЊЕ ВО СТАНБЕНИ КУКИ
 - B1 - МАЛИ КОМЕРЦИЈАЛНИ И ДЕЛОВНИ НАМЕНИ
 - B2 - ОБРАЗОВАНИЕ И НАУКА (ОСНОВНО УЧИЛИШТЕ)
 - B5 - ЗДРАВСТВО И СОЦИЈАЛНА ЗАШТИТА-АМБУЛАНТА
 - B5 - ВЕРСКИ ИНСТИТУЦИИ ЦРКВА
 - D1 - ПАРКОВСКО ЗЕЛЕНИЛО
 - D2 - ЗАШТИТНО ЗЕЛЕНИЛО
 - E1 - КОМУНАЛНА ИНФРАСТРУКТУРА (СООБРАЌАЈНИ КОРИДОРИ)
 - E2 - КОМУНАЛНА СУПРАСТРУКТУРА (ТРАФОСТАНИЦИ)
 - E3 - НЕКОМПАТИБИЛНА ИНФРАСТРУКТУРА (ПРЕЧИСТЕЛНА СТАНЦИЈА)
- ### СООБРАЌАЈ
- КОЛОВОЗ
 - ТРОТОАР
 - ПЕШАЧКИ УЛИЦИ И ПАТЕКИ
 - РЕКА-ПОТОК СО ЗАШТИТЕН ПОЈАС 3М
- ### ИНФРАСТРУКТУРА
- ПЛАНИРАНА ФЕКАЛНА КАНАЛИЗАЦИЈА
 - ПЛАНИРАНА АТМОСФЕРСКА КАНАЛИЗАЦИЈА
 - ПЛАНИРАН ВОДОВОД
 - ПЛАНИРАН ТЕЛЕКОМУНИКАЦИСКИ ВОД
 - ПОСТОЈНИ НАДЗЕМНИ ВРСКИ НИСКОНАПОНСКИ
 - ПОСТОЈНИ НАДЗЕМНИ ВРСКИ СРЕДНОНАПОНСКИ
 - ПЛАНИРАН ПОДЗЕМЕН СРЕДНОНАПОНСКИ ДАЛНОВОД
 - ПОСТОЈНА ТРАФОСТАНИЦА
 - ПЛАНИРАНА ТРАФОСТАНИЦА



УРБАНИСТИЧКИ ПЛАН ЗА СЕЛО КРСТЕЦ КО КРСТЕЦ ОПШТИНА ПРИЛЕП ПРЕДЛОГ ПЛАН ПЛАНСКИ ПЕРИОД 2019-2029 год ПЛАНСКА ДОКУМЕНТАЦИЈА M=1:1000



ИНСТИТУТ ЗА УРБАНИЗАМ,
СООБРАЌАЈ И ЕКОЛОГИЈА

НАРАЧАТЕЛ: ОПШТИНА ПРИЛЕП

УРБАНИСТИЧКИ ПЛАН ЗА СЕЛО КРСТЕЦ, КО КРСТЕЦ, ОПШТИНА ПРИЛЕП

ПЛАНСКА ДОКУМЕНТАЦИЈА СИНТЕЗЕН ПЛАН

ПЛАНЕР ПОТПИСНИК
ЕЛЕНА ДРАКУЛОВСКА ГИГОВ,
дипл. инж. арх.,
ОВЛАСТУВАЊЕ БР. 0.0361

ПЛАНЕРИ
ЕЛЕНА АНДРЕЕВА, дипл. инж. арх., ОВЛ. БР. 0.0413
КРИСТИНА ЈОВКОВСКА КОВАЛЕНСКА, дипл. инж. арх., ОВЛ. БР. 0.0416

СОРАБОТНИЦИ
м-р ЕЛЕНА ЈОВАНОВСКА, дипл. инж. арх
м-р ЕМИЛИЈА ЛЕФИАНОВСКА, дипл. инж. арх
НИКОЛИНА ШАНДЕВСКА, дипл. град. инж., ОВЛ. БР. 2.0129

УПРАВИТЕЛ:
БОРИСЛАВ ЈОСИФОВ д.и.а.
Технички Бр.: 19/2019
ПРОЈЕКТИРАЊЕ: КРСТЕЦ, ПРИЛЕП

РАЗМЕР:
P = 1 : 1000
ДАТА:
СКОПЈЕ, 07. 2020
ЛИСТ БРОЈ: 6